



Научные исследования РГПУ
им.Герцена на
о.БАРСАКЕЛЬМЕС(БКГЗ)

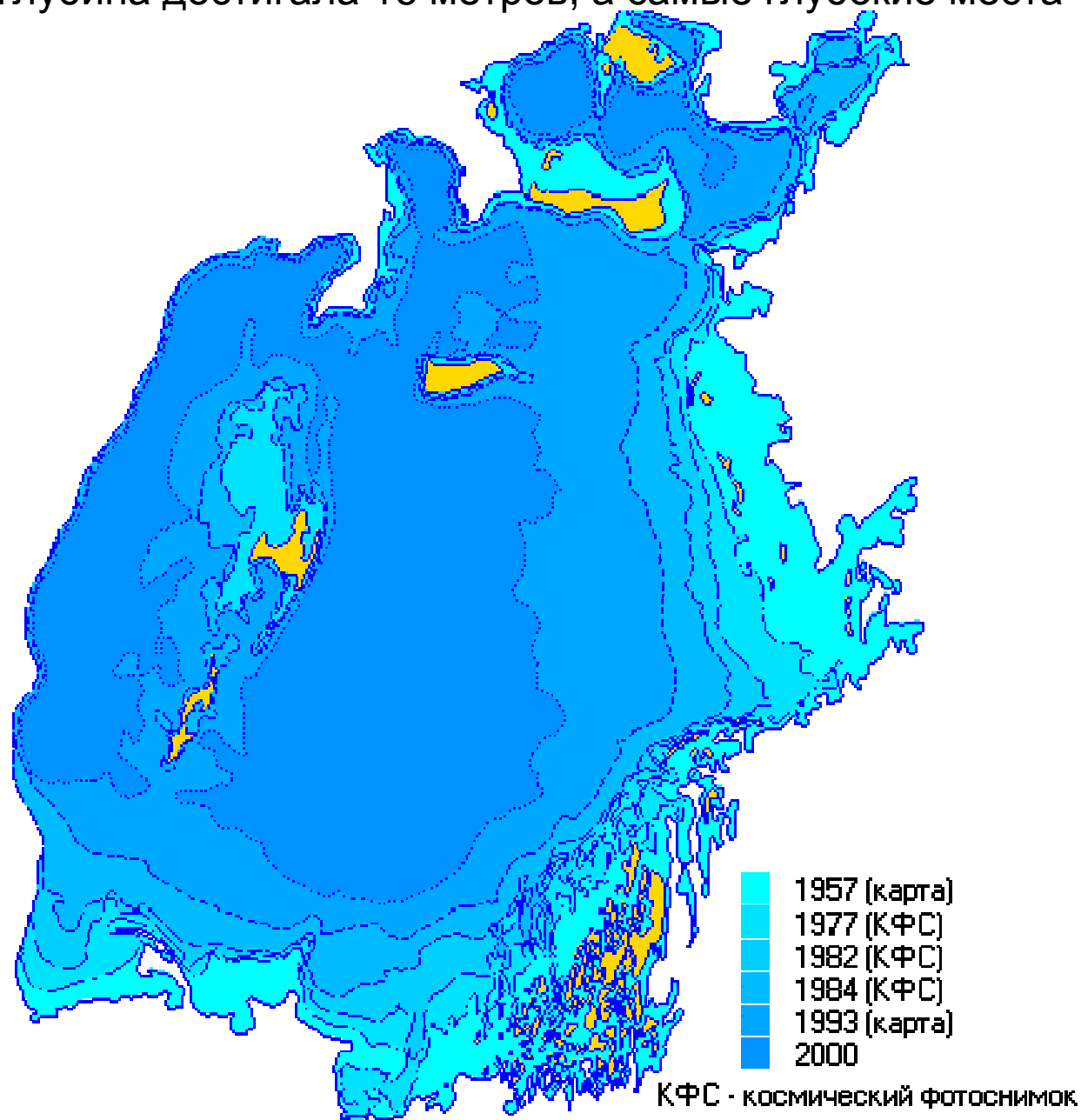


Организатор и руководитель комплексных исследований пустынных экосистем
на о.Барсакельмес (с 1963 по 1995 гг)

Лев Александрович Кузнецов (1934-2015)



В 1960 г. Аральское море имело общую площадь 68 000 квадратных километров. Простираение его было примерно на 435 км с севера на юг и на 290 км с востока на запад. Его средняя глубина достигала 16 метров, а самые глубокие места – 69 метров. -





Научное открытие Барсакельмеса произошло в августе 1848 г. экспедицией под командованием Алексея Ивановича Бутакова. Участниками ее были географ А. Макшеев и топограф А. Акишев. Они произвели топографическую съемку острова и описали его ландшафты.



Алексей Иванович
Макшеев




Первые зарисовки ландшафтов были сделаны солдатом Тарасом Шевченко. К сожалению, зарисовки острова не сохранились. После окончания экспедиции Т.Г.Шевченко поблагодарил губернатора Оренбургского Края генерала Перовского, подарив ему свой альбом аральских зарисовок. Сохранились лишь отдельные зарисовки из этого альбома : Кос-Арала, Северной части о.Николая (о.Возрождения). Поиски всего альбома успехом не увенчались.


В 1874 году остров посетил зоолог из Московского университета Владимир Дмитриевич Аленицын, который принимал деятельное участие в Арало-Каспийской экспедиции, первый из натуралистов положил прочное основание научному исследованию Аральского моря и во всех своих исследованиях старался провести оригинальный взгляд или оригинальный метод исследования. Он вновь описал ландшафты острова и изучил пресмыкающихся и земноводных.



В 1900 г. на острове побывал известный русский географ Лев Семенович Берг, а в 1922 г. ботаник Илария Алексеевна Райкова. Оба провели на острове короткое время и собрали образцы растений, которые поступили в крупнейшие гербарии Санкт-Петербурга и Ташкента. Наблюдения Берга были использованы им при написании знаменитой монографии «Аральское море» (1908). Илария Алексеевна Райкова работала в составе промысловой экспедиции проф. Ф. А. Спичакова, и с восторгом рассказывала о необыкновенном вкусе воды.



Лев Семенович
Берг



Илария Алексеевна
Райкова



Аральское море вокруг о.Барсакельмес

В 1939 году Совнарком Казахстана создает Барса-Кельмесский государственный заповедник (БКГЗ). С этого времени начались планомерные исследования природы острова. **Научная работа в заповеднике:**

В полевые сезоны 1940-41 гг. здесь работала группа молодых биологов, выпускников Казахского государственного университета. Оставил после себя глубокое исследование распространенной на острове змеи – щитомордника – **Д.И. Папоротный**, погибший на фронте Великой Отечественной войны.

Опубликована статья о флоре и растительности **Л. Демченко**, о сайгаке **Е. Васенко**, о птицах острова **М. Исмагилова**. Они составили первый выпуск «Трудов Барсакельмесского заповедника», вышедший в 1950 г. (Второй вышел только в 2007 году.)

В пятидесятые-шестидесятые годы научными сотрудниками заповедника становятся супруги Рашеки. **Вячеслав Рашек** изучал сайгаков. **Валентина Рашек** изучала куланов.

В семидесятые годы стали изучаться и джейраны. Несколько лет им посвятил **В.В. Жевнеров**. Специально исследованиями птиц острова занимались **М. Исмагилов и А. Гисцов**, написавшие интересные очерки по орнитофауне.

В семидесятые годы в штате заповедника появились энтомологи. **А. Коневым**, к сожалению, рано ушедшим из жизни, были изучены некоторые группы жуков. **Д.Д. Пирюлиным** за несколько лет работы в заповеднике был собран огромный коллекционный материал по энтомофауне, составлена огромная фототека, посвященная биологии и экологии животных, природе заповедника. В начале семидесятых годов на острове появился первый ботаник **Н.С. Лапина (Касаткина)**, исследовавшая растительность лощин и динамику продуктивности растительного покрова в разные по погодным условиям годы.

Одной из важных задач работы научных отделов заповедника было ведение



С 1963 г начались исследования природы о.Барсакельмес РГПУ им.А.И.Герцена

1 этап-инвентаризационный(до начала 70-х годов)

2 этап-комплексные исследования экосистем о.Барсакельмес (70-80-е годы до 1995)

Эти исследования предполагали описание статики и динамики главных компонентов основных экосистем острова. Нами изучались:

1.Абиотический компонент (на общем уровне и уровне экосистемы):

-Изучение местного климата (данные ГМС)

-Изучение эоклимата, который отражает реальную экологическую ситуацию,в которой оказываются организмы

-Изучение физико-химических особенностей почв (серо-бурые,песчаные пустынные и переходных от морских к сухопутным)

2.Биотический компонент (на организменном,популяционном и ценотическом уровнях)

-На организменном уровне: изучение биоэкологических особенностей важнейших видов (саксаул, бюргун, полынь, кулан, сайгак, джейран, тушканчики,суслики и др.)

Популяционные исследования:

- а. Растений (саксаула, биюргуна, полыни и др.)
- б. Животных (суслика-песчаника, тушканчика)
- в. Насекомых и др. беспозвоночных (чернотелки, муравьи-жнецы, мокриц, пауков и др.)

Изучение природных систем на ценоотическом уровне.

а. На стационарных площадках изучался состав , структура экосистем (фитоценоз, орнитокомплекс, микробоценоз, почвенный альгоценоз, энтомокомплекс, мирмикоценоз и пр.), разные типы динамики (суточная, сезонная, многолетняя) , продуктивность, некоторые функциональные характеристики (водный режим,)

б. Изучение направленных (сукцессионных) изменений (в условиях осушки Аральского моря)

Под руководством **Л.А.Кузнецова** в исследованиях принимали участие специалисты различного профиля – сотрудники кафедр ботаники и зоологии Ленинградского государственного педагогического института (ныне университета) им. А.И. Герцена (Н.Н. Романова, И.В. Панкратова, Н.Н. Савицкая, К.И. Левицкая, Д.О. Елисеев, К.А. Лукомская, О.В. Макаренко, Л.М. Клейменова, О.А. Корнилова, Г.И. Дубенская и др.), многочисленные студенты.

Барсакельмес явился моделью для понимания многих процессов, происходивших в Аральском море.

В тесном контакте с герценовцами работали сотрудники Зоологического института РАН под руководством **Н.В.Аладина**. Ими был собран материал по солоноводным беспозвоночным окрестностей Барсакельмеса, его танатоценозам.

Флора и растительность острова основательно была исследована и опубликована Л.А.Кузнецовым Им была **составлена карта растительного покрова территории острова.**

С 1979 по 1987 гг были проведены исследования поведения куланов , а также изучалась **эндобионтная фауна инфузорий куланов и сайгаков**. По результатам исследований была издана монография, посвященная инфузориям из куланов (О.А.Корнилова«Фауна инфузорий кишечника кулана»,2003).

С 1976 по 1996гг были проведены многолетние исследования динамики экологических режимов песчаных экосистем, на основе которых была составлена эколого-физиологическая характеристика растительного покрова песчаного побережья Аральского моря. Было установлено, что в ходе сукцессии происходит **принципиальная смена характера водного режима растительных сообществ.** (Панкратова И.В.)

Продолжением орнитологических работ сотрудников заповедника стали работы **Д.О. Елисеева**, в которых **особое внимание уделялось ландшафтной группе птиц песков заповедника и был дан общий обзор гнездящихся видов.**

В результате исследований:

- Было пересмотрено положение о связи острова с Устюртом. Ботанический анализ, анализ населения насекомых и мелких грызунов позволил установить связь с Северным Приаральем и низовьями Сыр-Дарьи. Это положение подтвердилось, когда открылось обсохшее дно Арала с его археологическими артефактами и ландшафтами космических снимков.
- Было установлено, что в ходе сингенеза песчаного побережья наблюдается не только усложнение видового разнообразия фитоценозов и их структуры, но и стабилизация экологических режимов
- Изучение флоры острова позволило сформулировать положение о «времени выявления конкретной флоры», что полностью укладывалось в теорию природных ритмов
- Были выделены феноклиматические сезоны, в границах которых стали проводиться нами сезонные исследования




Флора представлена 254 видами растений



Roejmeria refracta



Rheum tataricum



Limonium suffruticosum

Карагана древовидная (*Caragana arborescens*) на сниженной равнине-
Караган-сай



Селитрянка (*Nitraria Shroberii*) на выровненных закрепленных песках



Курчавка (*Atriplex spinosa*) на выровненных закрепленных песках

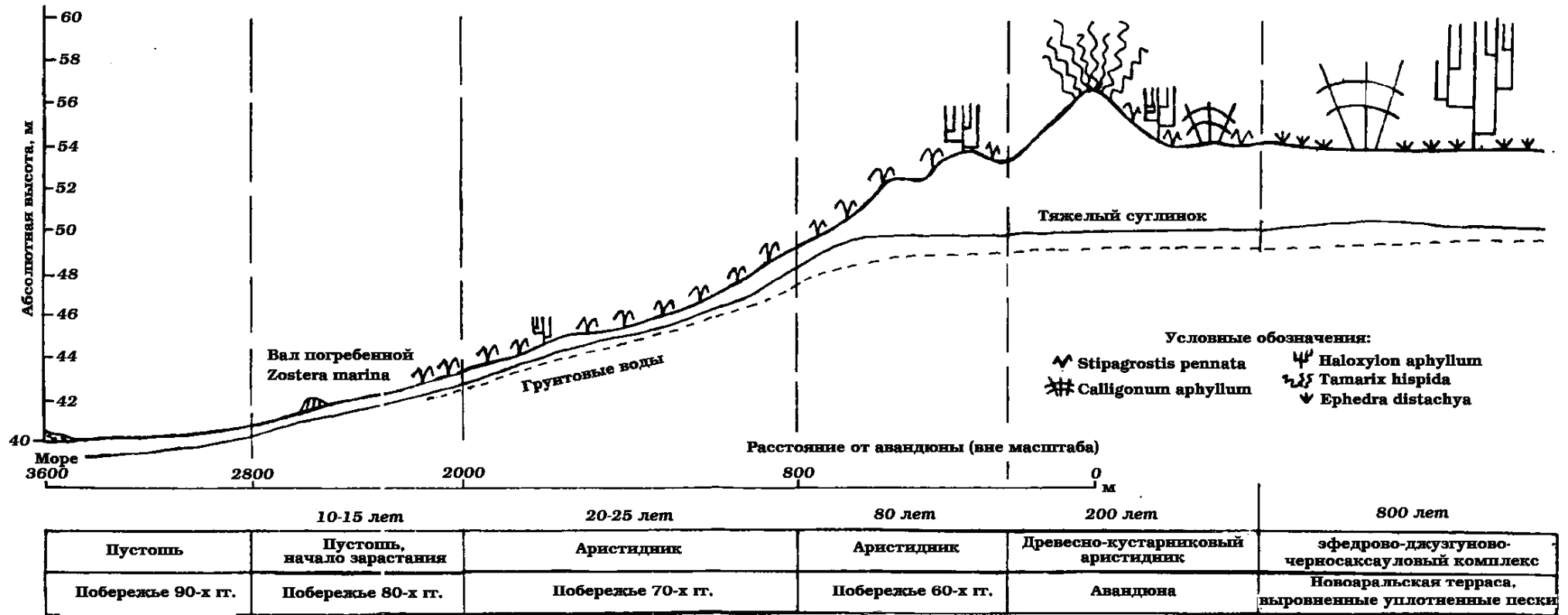


Черный саксаул (*Xaloxylon aphyllum*)





Эфедрa двуколосковая (*Ephedra distachya*)



Экологический профиль развития псаммофитной растительности на о.Барсакельмес

АН-2 привозил из Аральска в заповедник участников
экспедиции с апреля по август



Подготовка к суточным наблюдениям микроклимата и транспирации





Участники экспедиций в БКГЗ (РГПУ им.Герцена 2008)

В 1995 г. прекратились наши исследования в заповеднике. А заповедник продолжает жить, несмотря на резкое сокращение объема научных работ.

Он остается эталоном природы Северного Приаралья, единственной охраняемой территорией, на которой представлены экосистемы пустынь казахстанского типа.

Останец Барсакельмес (бывший остров в Аральском море)



Грядово-бугристые пески



авандюны



Выровненные закрепленные пески



Закрепленные пески



© Барсакельмес
Казахстан, сентябрь 2009


Зарастание аэродромного такыра



Выпот солей на зарастающем такыре (серо-бурые такыровидные почвы)



Биюргунник (*Anabasieta salsa*) на плато



Серополынный (*Artemisieta albae*) на сниженной равнине



Серополынник (*Artemisia terrae-albae*) на Сегиз - сае



Участники международной экспедиции (2009) на Барсакельмес
(Казахстан,Россия,Узбекистан,США,Франция)





2010 Поездка на останец
Барсакельмес





Однолетние солянки - первопоселенцы на осушенной территории



Зарастание дна Аральского моря разной литологии: глины, пески



Песчаное дно: развитие псаммофитной растительности

Глинистое дно: развитие пелитофитной и галофитной растительности



Система озер
Сарыагаш в дельте Сыр-Дарьи



Закаты...

