

2nd field trip (2nd summer)  
of Aqua biological  
Research division  
to the rivers Luga, Yaschera and  
Saba  
July 29-31 2014

Photos by mobile phone  
N.V. Aladin

2-й полевой выезд (2-й летний)  
аква-биологического  
научно-исследовательского  
подразделения  
на реки Луга, Ящера и Саба  
29-31 июля 2014 г.

Фото на мобильный телефон  
Н.В. Аладин

Станция ОС4 - Река Саба у моста (мельница) в пос. Малый Сабск  
(N 59°07.711' E 029°00.804' ), 29.07.2014




Станция ОС4 - Река Саба у моста (мельница) в пос. Малый Сабск  
(N 59°07.711' E 029°00.804'), 29.07.2014



Станция ОС4 - Река Саба у моста (мельница) в пос. Малый Сабск  
(N 59°07.711' E 029°00.804'), 29.07.2014



Станция ОСЗ - Река Саба между Сабском и Осьмино (через 4 км)  
(N 59°06.696' E 029°00.803'), 29.07.2014



Станция ОСЗ - Река Саба между Сабском и Осьмино (через 4 км)  
(N 59°06.696' E 029°00.803'), 29.07.2014



Станция ОСЗ - Река Саба между Сабском и Осьмино (через 4 км)  
(N 59°06.696' E 029°00.803'), 29.07.2014






Станция ОСЗ - Река Саба между Сабском и Осьмино (через 4 км)  
(N 59°06.696' E 029°00.803'), 29.07.2014



Станция ОСЗ - Река Саба между Сабском и Осьмино (через 4 км)  
(N 59°06.696' E 029°00.803'), 29.07.2014



Станция ОСЗ - Река Саба между Сабском и Осьмино (через 4 км)  
(N 59°06.696' E 029°00.803'), 29.07.2014




Станция ОСЗ - Река Саба между Сабском и Осьмино (через 4 км)  
(N 59°06.696' E 029°00.803'), 29.07.2014





Станция ОС2 - Река Саба у моста в Осьмино (N 59°00.642' E 029°05.622'),  
29.07.2014

Станция ОС2 - Река Саба у моста в Осьмино (N 59°00.642' E 029°05.622'),  
29.07.2014





Станция ОС2 - Река Саба у моста в Осьмино (N 59°00.642' E 029°05.622'),  
29.07.2014

Станция ОС2 - Река Саба у моста в Осьмино (N 59°00.642' E 029°05.622'),  
29.07.2014







Станция ОС2 - Река Саба у моста в Осьмино (N 59°00.642' E 029°05.622'),  
29.07.2014

Станция ОС2 - Река Саба у моста в Осьмино (N 59°00.642' E 029°05.622'),  
29.07.2014



Станция ОС2 - Река Саба у моста в Осъмино (N 59°00.642' E 029°05.622'),  
29.07.2014







Станция ОС2 - Река Саба у моста в Осьмино (N 59°00.642' E 029°05.622'),  
29.07.2014

Станция ОС2 - Река Саба у моста в Осьмино (N 59°00.642' E 029°05.622'),  
29.07.2014





Станция ОС2 - Река Саба у моста в Осьмино (N 59°00.642' E 029°05.622'),  
29.07.2014

Станция ОС1 - Река Саба у д. Псоедь (N 58°58.539' E 029°05.100'), 29.07.2014





Станция ОС1 - Река Саба у д. Псоедь (N 58°58.539' E 029°05.100'), 29.07.2014



Станция ОС1 - Река Саба у д. Псоедь (N 58°58.539' E 029°05.100'), 29.07.2014



Станция ОС1 - Река Саба у д. Псоедь (N 58°58.539' E 029°05.100'), 29.07.2014



Станция ОЛ10 - Река Луга, 2 км (приблизительно) от д. Натальино  
(N 58°56'38.4" E 029°47'49.26") 30.07.2014



Станция ОЛ10 - Река Луга, 2 км (приблизительно) от д. Натальино  
(N 58°56'38.4" E 029°47'49.26") 30.07.2014



Станция ОЛ10 - Река Луга, 2 км (приблизительно) от д. Натальино  
(N 58°56'38.4" E 029°47'49.26") 30.07.2014



Станция ОЛ10 - Река Луга, 2 км (приблизительно) от д. Натальино  
(N 58°56'38.4" E 029°47'49.26") 30.07.2014





Станция ОЛ10 - Река Луга, 2 км (приблизительно) от д. Натальино  
(N 58°56'38.4" E 029°47'49.26") 30.07.2014





Станция ОЛ10 - Река Луга, 2 км (приблизительно) от д. Натальино  
(N 58°56'38.4" E 029°47'49.26") 30.07.2014

р. Луга, правый берег, д. Натальино (N 58.95686° E 029.77580°) 30.07.2014



р. Луга, правый берег, д.Натальино  
(N 58.95686° E 029.77580°) 30.07.2014



р. Луга, правый берег, д.Натальино (N 58.95686° E 029.77580°) 30.07.2014



р. Луга, правый берег, д.Натальино (N 58.95686° E 029.77580°) 30.07.2014



р. Луга, правый берег, д.Натальино (N 58.95686° E 029.77580°) 30.07.2014





Станция ОЛ9 - Река Луга, у устья р. Кемки (N 58°56.626' E 029°47.841') 30.07.2014



Станция ОЛ9 - Река Луга, у устья р. Кемки (N 58°56.626' E 029°47.841') 30.07.2014



Станция ОЛ9 - Река Луга, у устья р. Кемки (N 58°56.626' E 029°47.841') 30.07.2014





Станция ОЛ9 - Река Луга, у устья р. Кемки (N 58°56.626' E 029°47.841') 30.07.2014



Станция ОЛ9 - Река Луга, у устья р. Кемки (N 58°56.626' E 029°47.841') 30.07.2014



Станция ОЛ9 - Река Луга, у устья р. Кемки (N 58°56.626' E 029°47.841') 30.07.2014



Станция ОЛ9 - Река Луга, у устья р. Кемки (N 58°56.626' E 029°47.841') 30.07.2014



Станция ОЛ9 - Река Луга, у устья р. Кемки (N 58°56.626' E 029°47.841') 30.07.2014



Станция ОЛ66 - Река Луга, устье р. Газовая (приблизительно)  
(N58°54'12.19" E 029°48'20.26") 30.07.2014

Станция ОЛ6б - Река Луга, устье р. Газовая (приблизительно)  
(N58°54'12.19" E 029°48'20.26") 30.07.2014








Станция ОЛ66 - Река Луга, устье р. Газовая (приблизительно)  
(N58°54'12.19" E 029°48'20.26") 30.07.2014

Станция ОЛ6б - Река Луга, устье р. Газовая (приблизительно)  
(N58°54'12.19" E 029°48'20.26") 30.07.2014





Станция ОЛ66 - Река Луга, устье р. Газовая (приблизительно)  
(N58°54'12.19" E 029°48'20.26") 30.07.2014

Станция ОЛ7 - Река Луга, у геостанции «Железо» (N 58°56.072' E 029°48.384'), 30.07.2014



Станция ОЛ7 - Река Луга, у геостанции «Железо» (N 58°56.072' E 029°48.384'), 30.07.2014



Станция ОЛба - Река Луга, устье р. Ящера  
(N 58°53.014' E 029°48.844') 30.07.2014



Станция ОЛба - Река Луга, устье р. Ящера  
(N 58°53.014' E 029°48.844') 30.07.2014



Станция ОЛба - Река Луга, устье р. Ящера  
(N 58°53.014' E 029°48.844') 30.07.2014







Станция ОЛ4 - Река Луга около Толмачево (N 58°52.251' E 029°50.764'), 30.07.2014



Станция ОЛ4 - Река Луга около Толмачево (N 58°52.251' E 029°50.764'), 30.07.2014



Станція ОЛ1 - Река Луга у д. Торошковичи (N 58°32.874' E 030°08.645'), 31.07.2014



Станція ОЛ1 - Река Луга у д. Торошковичи (N 58°32.874' E 030°08.645'), 31.07.2014



Станция ОЛ1 - Река Луга у д. Торошковичи (N 58°32.874' E 030°08.645'), 31.07.2014



Станция ОЛ1 - Река Луга у д. Торошковичи (N 58°32.874' E 030°08.645'), 31.07.2014



Станція ОЛ1 - Река Луга у д. Торошковичи (N 58°32.874' E 030°08.645'), 31.07.2014



Станция ОЛ1 - Река Луга у д. Торошковичи (N 58°32.874' E 030°08.645'), 31.07.2014





Станция ОЛ1 - Река Луга у д. Торошковичи (N 58°32.874' E 030°08.645'), 31.07.2014




Станция ОЛ1 - Река Луга у д. Торошковичи (N 58°32.874' E 030°08.645'), 31.07.2014



Станция ОЛ1 - Река Луга у д. Торошковичи (N 58°32.874' E 030°08.645'), 31.07.2014



Станция ОЛ2 - Река Луга, Золотой пляж в г. Луга  
(N 58°43.217' E 029°51.746') 31.07.2014

A person wearing a light-colored hat, a blue tank top, dark shorts, and a large black backpack is standing in shallow water. They are holding a camera up to their eye, taking a photograph of a cluster of tall, thin reeds or grasses that are partially submerged in the water. The water is clear and reflects the sunlight. The person's legs are visible in the water, and they appear to be wearing yellow boots or gaiters.

Станция ОЛ2 - Река Луга, Золотой пляж в г. Луга  
(N 58°43.217' E 029°51.746') 31.07.2014



Станция ОЛ2 - Река Луга, Золотой пляж в г. Луга  
(N 58°43.217' E 029°51.746') 31.07.2014

Станция ОЛ2 - Река Луга, Золотой пляж в г. Луга  
(N 58°43.217' E 029°51.746') 31.07.2014





Станция ОЛЗ - Река Луга, городской пляж в г. Луга (N 58°44.440' E 029°51.830'),  
31.07.2014





Станция ОЛЗ - Река Луга, городской пляж в г. Луга (N 58°44.440' E 029°51.830'),  
31.07.2014



Станция ОЛЗ - Река Луга, городской пляж в г. Луга (N 58°44.440' E 029°51.830'),  
31.07.2014



Станция ОЯ1 - Река Яцера у моста на шоссе на С.-Петербург (около д. Долговка)  
(N 58°55.257' E 029°57.793') 31.07.2014



Станция ОЯ1 - Река Яцера у моста на шоссе на С.-Петербург (около д. Долговка)  
(N 58°55.257' E 029°57.793') 31.07.2014

Станция ОЯ1 - Река Ящера у моста на шоссе на С.-Петербург (около д. Долговка)  
(N 58°55.257' E 029°57.793') 31.07.2014



Станция ОЯ1 - Река Ящера у моста на шоссе на С.-Петербург (около д. Долговка)  
(N 58°55.257' E 029°57.793') 31.07.2014



Станция ОЯЗ - Река Ящера у Нового моста (N 58°53.599' E 029°49.199') 31.07.2014



Станция ОЯЗ - Река Ящера у Нового моста  
(N 58°53.599' E 029°49.199') 31.07.2014





Станция ОЯЗ - Река Ящера у Нового моста (N 58°53.599' E 029°49.199') 31.07.2014





Станция ОЯЗ - Река Ящера у Нового моста (N 58°53.599' E 029°49.199') 31.07.2014

Станция ОЯЗ - Река Ящера у Нового моста (N 58°53.599' E 029°49.199') 31.07.2014



Станция ОЯЗ - Река Ящера у Нового моста (N 58°53.599' E 029°49.199') 31.07.2014

