

В.Б. СЕМЁНОВ, Л.В. ЕГОРОВ,  
Е.Ю. ВИНОГРАДОВА

Аннотированный список  
**СТАФИЛИНИД**  
(Insecta, Coleoptera,  
Staphylinidae)

Чувашской  
Республики



**Министерство природных ресурсов и экологии  
Российской Федерации  
ФГБУ «Государственный заповедник «Присурский»  
Чувашское отделение Русского энтомологического общества**

**В.Б. СЕМЁНОВ, Л.В. ЕГОРОВ, Е.Ю. ВИНОГРАДОВА**

**Аннотированный список стафилинид  
(Insecta, Coleoptera, Staphylinidae)  
Чувашской Республики**

**Чебоксары – 2015**

УДК 595.763.33 (470.344)  
ББК 28.691.89  
С 30

Печатается по решению научно-технического совета  
ФГБУ «Государственный заповедник «Присурский»

Семёнов В.Б., Егоров Л.В., Виноградова Е.Ю. Аннотированный список стафилинид (Insecta, Coleoptera, Staphylinidae) Чувашской Республики. Чебоксары: Новое время, 2015. 146 с.

Semenov V.B., Egorov L.V., Vinogradova E.Yu. The staphylinid beetles annotated checklist of the Chuvash Republic. Cheboksary: Novoe vremya, 2015. 146 p.

В работе приведен аннотированный список стафилинид (Insecta, Coleoptera, Staphylinidae) Чувашской Республики по результатам исследований 1971–2014 гг., включающий 488 видов из 136 родов и 14 подсемейств, из которых 1 вид описывается как новый для науки. Установлена синонимия для двух названий и обозначены лектотипы двух видов в роде *Aleochara* Gravenhorst, 1802. Впервые для региона указываются 327 видов и 63 рода. В фауне Государственного природного заповедника «Присурский» выявлено 258 видов, Национального парка «Чаваш вармане» – 134 вида.

Рецензенты

К.В. Макаров, докт. биол. наук, профессор  
кафедры зоологии и экологии МПГУ  
С.В. Курбатов, канд. биол. наук, начальник отдела  
ФГБУ «Всероссийский центр карантина растений»

На первой странице обложки – хищник волосистый – *Emus hirtus* (Linnaeus, 1758) (фото К.В. Макарова).

ISBN 978-5-4246-0421-8

© Семёнов В.Б., Егоров Л.В., Виноградова Е.Ю., 2015  
© ФГБУ «Государственный заповедник «Присурский», 2015  
© Чувашское отделение Русского энтомологического общества, 2015

## Введение

Чувашия – одна из республик средней полосы европейской части России, административно относящаяся ныне к Волго-Вятскому региону, хотя исторически ее (в составе Казанской и частично Симбирской губерний) традиционно включали в Среднее Поволжье (Среднее ..., 1998). На севере она граничит с Республикой Марий Эл, на востоке – с Республикой Татарстан, на западе – с Нижегородской, на юге – с Ульяновской областью, на юго-западе – с Республикой Мордовия. Территория Чувашской Республики располагается в северо-восточной части Приволжской возвышенности, простираясь с юга на север от 54° до 56° северной широты и с запада на восток от 45° до 48° восточной долготы. Протяженность с севера на юг – 190 км, с запада на восток – 159 км (Дмитриева, 1952). По физико-географическому районированию Среднего Поволжья (Мильков, 1953) Заволжье Чувашии относится к таежной зоне провинции южной тайги Низменного Заволжья, а большая часть республики расположена в лесостепной провинции Приволжской возвышенности лесостепной зоны. По составу и размещению растительного покрова Чувашию традиционно делили на пять районов: Заволжский боровой, район Приволжских нагорных дубрав, район Присурского лесного массива (смешанные леса), юго-восточный и юго-западный степные районы (Плетнева-Соколова, 1952; Гурьев, 1970). В одном из последних вариантов природного районирования региона использован бассейновый принцип и, в дополнение к названному, выделен Центр Чувашии с типично лесостепной растительностью и Ядринское Засурье (Папченков, Дмитриев, 1993). Площадь лесов в республике вот уже более столетия составляет около 30 %, хотя в начале XIX века ее большая часть была облеснена. Таким образом, Чувашия расположена главным образом в лесостепной ландшафтной зоне, хотя в своей северной части включает типично таежные элементы, а в юго-восточной и юго-западной – сохранившиеся еще местами участки луговых степей.

Коротконадкрылые жуки (*Staphylinidae*) – одно из крупнейших семейств жуков и вообще животных, включающее 3500 родов и 56000 видов. (Slipinski et al., 2011). Они встречаются на всех континентах Земли кроме Антарктиды.

Огромное разнообразие коротконадкрылых жуков, их высокая численность и всесветное распространение служит наглядной иллюстрацией эволюционного успеха группы.

Стафилиниды – группа жуков, приуроченная в основном к хорошо увлажненным напочвенным местообитаниям, хотя среди них немало и сухолюбивых видов. Максимального разнообразия и численности они достигают во влажных лесных ландшафтах, в лесной подстилке. Но, кроме подстилки и почвы, они заселяют гниющие растительные остатки, грибы, экскременты, трупы, гниющую древесину, цветы и листья растений, гнезда общественных насекомых, норы и гнезда позвоночных. Максимальное разнообразие семейства наблюдается в тропиках, но и на широтном и на высотном градиентах – «последние» среди жуков – именно стафилиниды.

У стафилинид известны четыре типа питания: энтомофагия, микофагия, сапрофагия и фитофагия. Из них преобладают энтомофагия, микофагия и сапрофагия. Фитофагия же характерна лишь для относительно небольшого числа видов.

Исследование выполнено в рамках познания биоразнообразия жесткокрылых Чувашии и её особо охраняемых природных территорий, прежде всего, Государственного природного заповедника «Присурский» и национального парка «Чаваш вармане».

### **История изучения Staphylinidae Чувашии и сопредельных регионов**

Фауна стафилинид отдельных регионов европейской части России изучена неравномерно. Наиболее полные списки опубликованы для Московской – 832 вида (Семёнов, 2004, 2007, 2008, 2009б, 2011, 2012), Липецкой – 391 вид (Цуриков, 2009) областей, Центральной Мещеры (Владимирская область) – 401 вид (Семёнов, 2009а, 2010), Нижнего Поволжья – 342 видов (Гребенников, 2015), Удмуртии – 455 видов (Дедюхин, 2012) (число видов подсчитано без учета Scydmaenidae и Pselaphidae).

Staphylinidae Среднего Поволжья изучены недостаточно. Обзор фауны стафилинид полей ряда регионов Среднего Поволжья (Республика Татарстан, Чувашская Республика, Республика Марий-Эл, Ульяновская и Самарская области) приведен в работе Н.М. Утробиной, А.Л. Тихомировой (1968). Для региона отмечено 92 вида. В каталоге жуков Среднего Поволжья (Исаев и др., 2004) указано 143 вида стафилинид, дано их распространение в пределах 4 регионов – Республики Татарстан, Чувашской Республики, Ульяновской и Самарской областей. По последним данным для Республики Татарстан указано 225 видов (Кадастр..., 2014), Республики Мордовия (Семёнов, 2014, новые сведения В.Б. Семёнова) – 345 видов, Республики Марий Эл – 298 видов (Семёнов и др., 2013).

Семейство Staphylinidae до начала наших исследований было одним из самых малоизученных на территории Чувашии (Егоров, 2001а, 2004ж; Исаев и др., 2004). И хотя к настоящему времени оно упоминается в достаточно большом количестве работ по региону, сведения о видах содержатся лишь в немногих публикациях (см. ссылки на них в аннотированном списке видов). Основные данные по составу стафилинид республики содержатся в 5 работах (Лебедев, 1906; Исаев и др., 2004; Виноградова, Егоров, Семенов, 2009; Егоров, Виноградова, Семенов, 2009; Семенов, Егоров, 2009). В первой публикации по жесткокрылым Чувашии (Лебедев, 1906) для севера региона (окр. д. Кадикасы Моргаушского района) приведено 43 вида. Из них 4 вида (*Tachyporus pusillus* Gravenhorst, 1806, *Stenus brunripes* Stephens, 1833, *S. carbonarius* Gyllenhal, 1827, *S. tarsalis* Ljungh, 1810) отсутствуют в обработанных на настоящий момент нами материалах и известны, таким образом, пока только по литературным данным, хотя нельзя исключить наличие этих видов в республике. В каталоге жесткокрылых лесостепи Среднего Поволжья (Исаев и др., 2004) для республики по литературным данным и результатам частичной

обработки сборов Л.В. Егорова указано 23 вида. Наиболее активно фауна стафилинид Чувашии стала изучаться с 2008 г. Выполнены специальные исследования по мицетобионтным Staphylinidae (Егоров, Виноградова, 2009; Егоров, Виноградова, Семенов, 2009; Виноградова, Егоров, 2010). Опубликованы первые результаты обработки материала по региональной фауне семейства (Виноградова, Егоров, Семенов, 2009; Семенов, Егоров, 2009). В Красную книгу Чувашской Республики включено 2 вида стафилинид (Егоров, 2010г; Егоров, Лосманов, 2010).

Ряд почвенных видов Staphylinidae приведен для двух физико-географических районов Среднего Поволжья, в рамках которых располагается Чувашия (Алейникова, 1964; Alejnikova, 1965; Утробина, Тихомирова, 1968). Однако в названных работах нет точного указания о находках видов именно на территории республики, хотя материал из Чувашии авторами был изучен. Информация о двух видах из этих работ (для лесостепной провинции Приволжской возвышенности), по которым мы не владеем материалом, также приведена в аннотированном списке, но виды пока в состав фауны Staphylinidae Чувашии не включены.

### Материал и методика

Материалом для работы послужили сборы Staphylinidae на территории республики преимущественно за последние четыре десятилетия (1971–2014 гг.), выполненные главным образом Л.В. Егоровым, А.Ю. Березиным, В.А. Яковлевым, Е.Ю. Виноградовой, А.В. Димитриевым, С.А. Карпеевым, В.П. Лосмановым, А.А. Ластухиным. Изучены также небольшие сборы (1958–1985 гг.) из энтомологической коллекции кафедры зоологии Чувашского государственного педагогического университета им. И.Я. Яковлева, сохранившейся благодаря стараниям И.М. Олигера и Л.Г. Сысолетиной. Всего изучено более 12000 экз. Исследованиями охвачены все административные районы Чувашской Республики (около 180 мест находок). Основные точки сборов отражены на рис. 1. Работа проводилась во всех природных районах Чувашии. Более изучены Предволжье, Центр, Присурье и Юго-Восток, в меньшей степени – Заволжье, наименее исследованы Алатырское Засурье и Ядринское Засурье. Материал хранится в личных коллекциях Л.В. Егорова (Чебоксары), В.Б. Семёнова (Москва, VS, BC), частично – в коллекциях С.А. Карпеева, В.П. Лосманова (Чебоксары), В.И. Гусарова (Осло), Зоологического музея МГУ (ZMMU, ЗММУ), Зоологического института РАН, Санкт-Петербург (ЗИН), Muséum d'histoire naturelle, Geneva (MHNG), Museum of Zoology of the Uppsala University (MZUU), голотип и часть паратипов *Gyrophaena pseudonitidula* – в ЗММУ, часть паратипов – в коллекции BC.

В ходе полевых исследований использовался весь спектр методов, применяемых для сбора стафилинид: сбор под корой деревьев, просеивание подстилки и древесной трухи, использование оконных и почвенных ловушек, лов на свет и на лету в вечерние часы, кошение энтомологическим сачком, выплескивание и вытаптывание на берегах водоемов, сбор в гниющих

субстратах (Фасулати, 1971; Самков, Чернышев, 1983; Яблоков-Хнзорян, 1989; Голуб и др., 2012). Географические координаты пунктов сбора материала устанавливались с помощью GPS-навигаторов Garmin или программы Sas.Планета (версия 12.10.10).

Определение стафилинид выполнено преимущественно В.Б. Семёновым, 7 видов в 1997 г. индентифицированы В.И. Гусаровым, некоторые обычные таксоны – Л.В. Егоровым.

В работе принята номенклатура Staphylinidae в соответствии с «Catalogue of Palaearctic Coleoptera» (2004) и с учетом последующих изменений (Assing, Schülke, 2006) и др.

Состав таксонов Pselaphidae и Scydmaenidae, которым в ряде работ придается ранг подсемейств Staphylinidae (Newton, Thayer, 1995; Grebennikov, Newton, 2009) нами не рассматривается. Обзор представителей названных групп опубликован и содержит сведения о 18 видах Scydmaenidae и 23 видах Pselaphidae, обнаруженных в Чувашии (Курбатов, Егоров, 2012; Kurbatov, Egorov, 2012).

Кроме общепринятых сокращений, использованы следующие: ГБС – Главный ботанический сад, ГПЗ – Государственный природный заповедник, корд. – кордон, НП – национальный парк, ООПТ – особо охраняемая природная территория, ур. – урочище.

## Аннотированный список видов *Staphylinidae* Чувашской Республики

В аннотированном списке для каждого вида приведены ссылки на литературные источники, в которых он отмечен для Чувашии с указанием административного района обнаружения, а также этикетки находок. Расположение точек находок – с севера на юг, с запада на восток. Названия новых для республики таксонов помечены звёздочкой (\*).

### *Staphylinidae* Latreille, 1802

#### *Micropeplinae* Leach, 1815

\**Micropeplus* Latreille, 1809 (= *Arrhenopeplus* C. Koch, 1937)

\**M. tesseraula* Curtis, 1828. **Алатырский р-н**, ГПЗ «Присурский», с. Атрать, 55°00'16" N, 46°41'56" E, на свет ртутной лампы: 7.VIII.2012, Л. Егоров – 1 экз.; 3–4.VI.2013, Л. Егоров – 1 экз.; 19–20.VII.2013, Л. Егоров – 1 экз.; 31.VII.2014, Л. Егоров – 2 экз.

\**M. porcatus* (Paykull, 1789). **Алатырский р-н**, ГПЗ «Присурский», близ с. Атрать, кв. 1, 55°00'57" N, 46°39'55" E, сосняк спелый, оконная ловушка, 29.VII–1.VIII.2003, Л. Егоров – 1 экз.

#### *Proteininae* Erichson, 1839

*Megarthus* Curtis, 1829

\**M. depressus* (Paykull, 1789). **Чебоксарский р-н**, г. Чебоксары, близ п. Лесной, 56°07'24" N, 47°08'25" E, дубрава, вязовое бревно, на *Polyporus squamosus* (Huds.) Fr., 26.VI.2014, Л. Егоров – 4 экз.

\**M. denticollis* (Beck, 1817). **Чебоксарский р-н**, Заволжье, напротив г. Новочебоксарск, 56°09'00" N, 47°29'05" E, дубрава с примесью осины и лещиной в подлеске, молодой дуб (южная сторона), на *L. sulphureus*, 12.VII.2009, Е. Виноградова – 1 экз.; д. Синьялы, огород, оконная ловушка у компостной кучи, 56°04'38" N, 47°22'06" E, 1–8.VII.2013, В. Яковлев – 4 экз.; г. Чебоксары, близ п. Лесной, 56°07'34" N, 47°08'48" E, дубрава, оконная ловушка, 31.V–7.VI.2013, Л. Егоров – 1 экз.; г. Чебоксары, дубрава «Роша Гузовского», 56°08'17" N, 47°11'19" E, в навозе, 14.X.1980, А. Березин – 2 экз.; **Цивильский р-н**, д. Первое Семеново, 55°52'11" N, 47°22'50" E, оконная ловушка в огороде у навозной кучи, 1–2.V.2014, Л. Егоров – 15 экз.; **Яльчикский р-н**, с. Лащ-Таяба, 55°01'13" N, 47°59'43" E, на свет ртутной лампы, 24.VII.2008, Л. Егоров – 3 экз.; **Алатырский р-н**, ГПЗ «Присурский», с. Атрать, 55°00'16" N, 46°41'56" E, на свет ртутной лампы: 26–27.VII.2008, Л. Егоров – 5 экз.; 19–20.VII.2013, Л. Егоров – 1 экз.; 13.VII.2014, Л. Егоров – 1 экз.

*M. hemipterus* (Illiger, 1794) [Виноградова и др., 2010 (**Мариинско-Посадский р-н**)]. **Чебоксарский р-н**, г. Чебоксары, близ п. Лесной, 56°07'24"



N, 47°08'25" E, дубрава, вязовое бревно, на *Polyporus squamosus* (Huds.) Fr., 26.VI.2014, Л. Егоров – 11 экз.

*\*Proteinus* Latreille, 1797

*\*P. brachypterus* (Fabricius, 1793). **Шемуршинский р-н**, НП «Чаваш вармане», близ п. Кучеки, 54°55'04" N, 47°17'43" E, сосняк с елью, березой, в коровьем навозе, 26.VIII.2013, Л. Егоров – 1 экз.; там же, сосняк с елью и березой, на пластинчатых грибах, 27.VIII.2013, Л. Егоров – 9 экз.

*\*P. laevigatus* Hochhuth, 1872. **Чебоксарский р-н**, Заволжье, 18 км СЗ г. Чебоксары, памятник природы «Озеро Светлое с прилегающими лесами», близ оз. Светлое, 56°14'45" N, 47°00'00" E, сосняк с елью, на сыроежке, 27.VIII.2011, Л. Егоров – 1 экз.; **Батыревский р-н**, Батыревский участок ГПЗ «Присурский», близ д. Малые Шихирданы, 55°05'17" N, 47°47'42" E, луговая степь, на свет ртутной лампы, 30.VII.2014, Л. Егоров – 1 экз.

*\*P. atomarius* Erichson, 1840. **Чебоксарский р-н**, г. Чебоксары, близ п. Лесной, 56°07'44" N, 47°08'48" E, дубрава, оконная ловушка, 6.VI.2010, Л. Егоров – 1 экз.

## **Omalinae** MacLeay, 1825

*Eusphalerum* Kraatz, 1857

*E. primulae* (Stephens, 1834) [Семенов, Егоров, 2009 (**Чебоксарский р-н**)]. **Чебоксарский р-н**, г. Чебоксары, близ п. Заовражный, 56°09'06" N, 47°08'50" E, дубрава, 23.IV.2000, С. Карпеев – 1 экз.; близ п. Лесной, 56°07,7' N, 47°09' E, дубрава, оконная ловушка на кленовом бревне, 21–29.V.2012, Л. Егоров – 2 экз.

*E. minutum* (Fabricius, 1793) [Лебедев, 1906 (как *Anthobium*, **Моргаушский р-н**); Виноградова и др., 2010 (**Мариинско-Посадский р-н**)]. **Чебоксарский р-н**, Заволжье, памятник природы «Озеро Астраханка», 3,6 км С г. Чебоксары, 56°10'21" N, 47°22'18" E, близ оз. Астраханка, 21.V.2014, Л. Егоров – 1 экз.; г. Чебоксары, близ п. Лесной, 56°07,7' N, 47°09' E, дубрава, оконная ловушка на кленовом бревне, 21–29.V.2012, Л. Егоров – 1 экз.; **Цивильский р-н**, памятник природы «Озеро Круглое болото», 5,2 км ЮЮЗ г. Цивильск, пойма р. Б. Цивиль, оз. Круглое, 55°50'20" N, 47°23'31" E, берег озера, 26.V.2013, Л. Егоров – 5 экз.; **Ибресинский р-н**, памятник природы «Географические посадки ели», 1 км С д. Эконом, кв. 114 Кошлаушского лесничества, ельник, 55°17' N, 46°58' E, 21.VI.2008, Л. Егоров – 5 экз.; **Алатырский р-н**, ГПЗ «Присурский», близ с. Атрать, кв. 36, 55°00'16" N, 46°41'56" E, сосняк спелый с березой и елью, 4.VI.2013, Л. Егоров – 5 экз.; **Шемуршинский р-н**, НП «Чаваш вармане»: 5 км ССВ д. Асаново, близ корд. Медведевский, 54°48,9' N, 47°22,2' E, опушка дубравы с ясенем, 19.V.2012, Л. Егоров – 1 экз.; близ д. Асаново, 54°46'35" N, 47°20'19" E, опушка смешанного леса, 19.V.2012, Л. Егоров – 1 экз.

*\*E. luteum* (Marshall, 1802). **Чебоксарский р-н**, г. Чебоксары, близ п. Лесной: 56°07'24" N, 47°08'53" E, осинник в дубраве, оконная ловушка, 3–10.VIII.2011, Л. Егоров – 1 экз.; 56°07,7' N, 47°09' E, дубрава, оконная ловушка на кленовом бревне, 2–14.VII.2012, Л. Егоров – 37 экз.; 56°07'34" N, 47°08'48" E,

дубрава, оконная ловушка, 16–25.VII.2013, Л. Егоров – 1 экз.; **Цивильский р-н**, 2 км Ю г. Цивильск, 55°52'03" N, 47°25'03" E, опушка сосняка, 16.VII.2008, А. Егорова – 3 экз.; **Алатырский р-н**, ГПЗ «Присурский», с. Атрать, 55°00'16" N, 46°41'56" E, на свет ртутной лампы, 10–13.VII.2014, Л. Егоров – 1 экз.; кв. 110, 7,5 км СВ с. Атрать, 54°57'48" N, 46°48'50" E, берег р. Орлик, 17.VII.2014, Л. Егоров – 1 экз.; близ с. Атрать, 55°00'06" N, 46°43'54" E, кв. 40, ельник спелый с березой, оконная ловушка, 14–21.VII.2014, Л. Егоров – 1 экз.

*\*Acrulia Thomson, 1858*

*\*A. inflata* (Gyllenhal, 1813). **Чебоксарский р-н**, г. Чебоксары, близ п. Лесной, 56°07'24" N, 47°08'25" E, дубрава, на *Polyporus squamosus* (Huds.) Fr., 8.VI.2010, Л. Егоров – 1 экз.; 56°07'39" N, 47°08'49" E, просека в дубраве, оконная ловушка у дров, 2–20.VII.2012, Л. Егоров – 1 экз.

*Phyllodrepa Thomson, 1859*

*\*Ph. melanocephala* (Fabricius, 1787). **Чебоксарский р-н**, г. Чебоксары, близ п. Лесной, 56°07'34" N, 47°08'48" E, дубрава, оконная ловушка, 10–27.IX.2013, Л. Егоров – 1 экз.; **Шемуршинский р-н**, НП «Чаваш вармане», близ п. Кучеки, 54°55'04" N, 47°17'43" E, в трухе из дупла старой осины с гнездом *Vespa crabro* L., 27.VIII.2013, Л. Егоров – 1 экз.

*\*Ph. nigra* (Gravenhorst, 1806). **Чебоксарский р-н**, д. Синъялы, огород, оконная ловушка у компостной кучи, 56°04'38" N, 47°22'06" E: 7–17.VI.2013, В. Яковлев – 1 экз.; 1–8.VII.2013, В. Яковлев – 1 экз.; **Цивильский р-н**, д. Первое Семеново, 55°52'11" N, 47°22'50" E, огород, оконная ловушка у навозной кучи, 5.VI.2013, Л. Егоров – 1 экз.; там же, в погребке, 24.VIII.2013, Л. Егоров – 1 экз.

*Ph. floralis* (Paykull, 1789) [Лебедев, 1906 (как *Omalium florale* Payk., **Моргаушский р-н**)]. **Чебоксарский р-н**, д. Синъялы, огород, оконная ловушка у компостной кучи, 56°04'38" N, 47°22'06" E, 7–17.VI.2013, В. Яковлев – 2 экз.

*Omalium Gravenhorst, 1802*

*O. rivulare* (Paykull, 1789) [Виноградова и др., 2010 (**Мариинско-Посадский р-н**)]. **Чебоксарский р-н**, г. Чебоксары, 56°06'19" N, 47°17'59" E, 21.X.2012, на лету, Л. Егоров – 1 экз.; дубрава «Роца Гузовского», 56°08'17" N, 47°11'19" E, спелая дубрава, лёт, 12–13.X.1980, А. Березин – 12 экз.; там же, в навозе, 14.X.1980, А. Березин – 1 экз.; близ п. Лесной, дубрава: 56°07'24" N, 47°08'25" E, на *Polyporus squamosus* (Huds.) Fr., 8.VI.2010, Л. Егоров – 6 экз.; 55°07'49" N, 47°08'53" E, ловушка (опилки с перебродившим вареньем), 10–20.V.2014, Л. Егоров – 1 экз.; 56°07'45" N, 47°08'49" E, в субстрате с перебродившим вареньем, 27.V.2014, Л. Егоров – 1 экз.; 55°07'49" N, 47°08'53" E, дубрава, на гнилых грибах, 11.VIII.2014, А. Димитриев – 14 экз.; д. Синъялы, 56°04'38" N, 47°22'06" E, огород, оконная ловушка у компостной кучи: 7–17.VI.2013, В. Яковлев – 1 экз.; 17–24.VI.2013, В. Яковлев – 1 экз.; 24.VI–1.VII.2013, В. Яковлев – 1 экз.; **Моргаушский р-н**, близ д. Кубасы, 56°03'32" N, 46°36'37" E, спелая дубрава с липой, 3.VII.2012, Л. Егоров – 1 экз.; **Цивильский р-н**, д. Первое Семеново, 55°52'11" N, 47°22'50" E: огород, на лету, 11.X.2008, Л. Егоров – 1 экз.; огород, в подстилке, 14.V.2011, Л. Егоров – 1 экз.; там же, 19.V.2013, Л. Егоров – 1 экз.; там же, оконная ловушка у навозной кучи, 1–2.V.2014, Л. Егоров – 3 экз.; **Алатырский р-н**, ГПЗ

«Присурский», с. Атрать, 55°00'16" N, 46°41'56" E, на свет ртутной лампы, 3–4.VI.2013, Л. Егоров – 1♀.

*O. caesum* Gravenhorst, 1806 [Виноградова и др., 2010 (**Чебоксарский р-н**)]. **Чебоксарский р-н**, Заволжье, 18 км СЗ г. Чебоксары, памятник природы «Озеро Светлое с прилегающими лесами», близ оз. Светлое, 56°14'45" N, 47°00'00" E, сфагновое болото с березами, почвенная ловушка, 26–28.VIII.2011, Л. Егоров – 1 экз.; 12 км СЗЗ г. Чебоксары, полуостров Мукшум, берег пойменного водоема, вытаптывание, 56°11'25" N, 47°02'12" E, 28.VIII.2011, Л. Егоров – 1 экз.; г. Чебоксары, дубрава «Роцца Гузовского» 56°08'17" N, 47°11'19" E: тропинка с водой вдоль леса, 4.IX.1980, А. Березин – 1 экз.; лёт, 13.X.1980, А. Березин – 3 экз.; **Цивильский р-н**, близ д. Первое Семеново, 55°52'11" N, 47°22'50" E, на лету, 4.X.2008, Л. Егоров – 1 экз.; **Порецкий р-н**, 2,5 км ЮЗ д. Зеленый Дол, 55°06'18" N, 46°03'16" E, опушка осинника, кошение, 29.V.2013, Л. Егоров – 2 экз.

\**O. excavatum* Stephens, 1834. **Алатырский р-н**, ГПЗ «Присурский», с. Атрать, 55°00'16" N, 46°41'56" E, на свет ртутной лампы, 19–20.VII.2013, Л. Егоров – 1 экз.

*Phloeostiba* Thomson, 1858

*Ph. plana* (Paykull, 1792) [Виноградова и др., 2010 (**Мариинско-Посадский р-н**)]. **Чебоксарский р-н**, г. Чебоксары, близ п. Заовражный, 56°09'06" N, 47°08'50" E, дубрава, 28.IV.1999, С. Карпеев – 1 экз.; 56°07'48" N, 47°09'19" E, лесополоса у шоссе на г. Ядрин, на соке березы, 26.IV.2012, Л. Егоров – 3 экз.; г. Чебоксары, близ п. Лесной: 56°07'32" N, 47°08'42" E, дубрава, в ловушку с перебродившим пивом на стволе дуба, 26.VI–2.VII.2012, Л. Егоров – 1 экз.; 55°07'49" N, 47°08'53" E: дубрава, в ловушку Мерике с перебродившим вареньем, 25.IV.2014, Л. Егоров – 1 экз.; 56°07'45" N, 47°08'49" E, ловушка (опилки с перебродившим вареньем), 10–20.V.2014, Л. Егоров – 2 экз.; 56°07'45" N, 47°08'48" E, оконная ловушка, 19–27.V.2014, Л. Егоров – 1 экз.; 56°07'45" N, 47°08'49" E, дубрава, в субстрате с перебродившим вареньем, 27.V.2014, Л. Егоров – 2 экз.; **Моргаушский р-н**, близ д. Кубасы, 56°03'32" N, 46°36'37" E, спелая дубрава с липой, 5.VII.2012, В. Подшивалина – 1 экз.

\**Ph. lapponica* (Zetterstedt, 1838). **Чебоксарский р-н**, Заволжье, 3 км С г. Чебоксары, близ п. Октябрьский, 56°10'38" N, 47°18'17" E, сосновый лес, под корой соснового бревна, 1.VII.2010, Л. Егоров – 4 экз.; г. Чебоксары, близ п. Лесной, 56°07'32" N, 47°08'42" E, дубрава, в ловушку с перебродившим пивом на стволе дуба, 23–26.VI.2012, Л. Егоров – 2 экз.; **Ядринский р-н**, 2 км ЮЗ г. Ядрин, «Озеро Сосновое с прилегающими лесами – памятник природы», близ оз. Сосновое, 55°55'10" N, 46°09'14" E, опушка лиственного леса, почвенная ловушка, 6–7.VIII.2011, Л. Егоров – 1 экз.; **Моргаушский р-н**, близ д. Кубасы, 56°03'32" N, 46°36'37" E, спелая дубрава с липой, 5.VII.2012, В. Подшивалина – 2 экз.; там же, спелая дубрава с липой, 2–4.VII.2013, Л. Егоров, А. Александров – 1 экз.; там же, 3.VII.2012, Л. Егоров – 3 экз.; **Алатырский р-н**, ГПЗ «Присурский», с. Атрать, 55°00'16" N, 46°41'56" E, на свет ртутной лампы: 6–8.VIII.2012, Л. Егоров – 5 экз.; 6–8.VIII.2013, Л. Егоров – 9 экз.; 13.VII.2014, Л. Егоров – 6 экз.; 31.VII.2014, Л. Егоров – 1 экз.; **Шемуршинский р-н**, НП

«Чаваш вармане», 2,6 км СЗ с. Бичурга-Баишево, близ корд. Ломка, 54°46,9' N, 47°16,9' E, кв. 99 Баишевского лесничества, 20.V.2012, Л. Егоров – 1 экз.

*\*Phloeonomus* Heer, 1839

*\*Ph. pusillus* (Gravenhorst, 1806). **Чебоксарский р-н**, г. Чебоксары, близ п. Лесной: 56°07'24" N, 47°08'53" E, осинник в дубраве, оконная ловушка, 3–10.VIII.2011, Л. Егоров – 1 экз.; 56°07'39" N, 47°08'49" E, просека в дубраве, оконная ловушка у дров, 2–20.VII.2012, Л. Егоров – 1 экз.; близ п. Лапсары, 56°04'05" N, 47°10'16" E, 22.IV.2013, В. Лосманов – 7 экз.; **Алатырский р-н**, ГПЗ «Присурский», с. Атрать, 55°00'16" N, 46°41'56" E, на свет ртутной лампы: 6–8.VIII.2012, Л. Егоров – 2 экз.; 6–8.VIII.2013, Л. Егоров – 10 экз.; 13.VII.2014, Л. Егоров – 10 экз.; 31.VII.2014, Л. Егоров – 2 экз.; близ с. Атрать: 55°00'06" N, 46°41'46" E, кв. 36, ельник спелый с березой, оконная ловушка, 11–14.VII.2014, Л. Егоров – 1 экз.; 55°00'06" N, 46°43'54" E, кв. 40, ельник спелый с березой, оконная ловушка, 10–14.VII.2014, Л. Егоров – 1 экз.

*\*Ph. punctipennis* Thomson, 1867. **Чебоксарский р-н**, г. Чебоксары, дубрава «Роцца Гузовского», 56°08'17" N, 47°11'19" E, старые дубовые пни, 24.X.1980, А. Березин – 3♂♂, 1♀; близ п. Лесной, дубрава: 56°07'44" N, 47°08'48" E, оконная ловушка, 23.V.2010, Л. Егоров – 1 экз.; 56°07'24" N, 47°08'25" E, на *Polyporus squamosus* (Huds.) Fr., 8.VI.2010, Л. Егоров – 1 экз.

*\*Ph. minimus* (Erichson, 1839). **Чебоксарский р-н**, г. Чебоксары, близ п. Лесной, 55°07'49" N, 47°08'53" E, дубрава, в субстрате с перебродившим вареньем, 27.V.2014, Л. Егоров – 4 экз.

*\*Xylodromus* Heer, 1839

*\*X. depressus* (Gravenhorst, 1802). **Батыревский р-н**, Батыревский участок ГПЗ «Присурский», близ д. Малые Шихирданы, 55°05'17" N, 47°47'42" E, луговая степь, на свет ртутной лампы, 30.VII.2014, Л. Егоров – 2 экз.

*Deliphrum* Erichson, 1839

*D. tectum* (Paykull, 1789) [Семенов, Егоров, 2009 (**Чебоксарский р-н**)]. **Чебоксарский р-н**, г. Чебоксары, близ п. Лесной, 56°07'45" N, 47°08'48" E, дубрава, на дубовом соке, 31.V.2012, Л. Егоров – 1 экз.; 55°07'49" N, 47°08'53" E, дубрава, на гнилых грибах, 11.VIII.2014, А. Димитриев – 3 экз.; **Урмарский р-н**, д. Буинск, 55°42'08" N, 48°04'51" E, оконная ловушка в огороде, 12–16.VI.2013, А. Димитриев – 1 экз.

*Anthobium* Leach, 1819 (= *Lathrimaenum* Erichson, 1839)

*A. atrocephalum* (Gyllenhal, 1827) [Егоров, 2009а (**Алатырский р-н**)]; Виноградова и др., 2010 (**Чебоксарский р-н**)]. **Порецкий р-н**, 1,5 км В с. Порецкое, Засурье (правобережье р. Сура), памятник природы «Группа озер Большая Балахна», 55°12'18" N, 46°21'30" E, берег оз. Большая Балахна, 13.IX.2013, Л. Егоров – 1 экз.

*Olophrum* Erichson, 1839

*O. consimile* Gyllenhal, 1810 [Виноградова и др., 2010 (**Чебоксарский р-н**)]. **Чебоксарский р-н**, г. Чебоксары, дубрава «Роцца Гузовского», 56°08'17" N, 47°11'19" E, в подстилке, 13.X.1980, А. Березин – 1 экз.

*Arpedium* Erichson, 1839 (= *Eucnecosum* Reitter, 1909)

*A. quadrum* (Gravenhorst, 1806) [Виноградова и др., 2010 (**Чебоксарский р-н**)]. **Чебоксарский р-н**, Заволжье, памятник природы «Озеро Астраханка», 3,5 км С г. Чебоксары, 56°10'21" N, 47°22'18" E, берег оз. Астраханка, 14.IV.1997, В. Лосманов – 1 экз.; г. Чебоксары, 56°08'17" N, 47°11'19" E, дубрава «Роща Гузовского», 18.X.2007, Л. Егоров – 1 экз.

\**A. brachypterum* (Gravenhorst, 1802). **Батыревский р-н**, с. Алманчиково, 54°58'51" N, 47°45'59" E, на свет ртутной лампы, 17.VII.2010, А. Ластухин – 1 экз.

*Acidota* Stephens, 1829

*A. crenata* (Fabricius, 1793) [Егоров, 2009а (**Алатырский р-н**)]. **Моргаушский р-н**, близ д. Кубасы, 56°03'32" N, 46°36'37" E, спелая дубрава с липой, 2–4.VII.2013, Л. Егоров, А. Александров – 2 экз.; **Урмарский р-н**, д. Буинск, 55°42'08" N, 48°04'51" E, оконная ловушка в огороде, 1–6.VII.2013, А. Димитриев – 1 экз.; **Яльчикский р-н**, 2 км Ю с. Яманчурино, 54°56'48" N, 47°56'47" E, опушка леса на склоне южной экспозиции, 16.V.2013, Л. Егоров – 1 экз.

\**Geodromicus* L. Redtebacher, 1857

\**G. plagiatus* (Fabricius, 1798). **Шемуршинский р-н**, НП «Чаваш вармане», 6,8 км ЮЗ п. Баскаки, 54°49'39" N, 47°11'09" E, ур. Фабрика, берег р. Черная Бездна, песок, 21.VIII.2010, Л. Егоров – 2 экз.; близ п. Баскаки, 54°50'47" N, 47°14'24" E, берег р. Абамза, 21.VIII.2011, Л. Егоров – 1 экз.

*Anthophagus* Gravenhorst, 1802

*A. angusticollis* (Mannerheim, 1830) [Виноградова и др., 2010 (**Мариинско-Посадский р-н**)]. **Чебоксарский р-н**, г. Чебоксары, дубрава «Роща Гузовского», 56°08'17" N, 47°11'19" E, тропинка с водой вдоль леса, 4.IX.1980, А. Березин – 3 экз.; близ п. Лесной, дубрава: 56°07'24" N, 47°08'53" E, мертвая осина, 14.VI.2010, Л. Егоров – 1 экз.; 56°07'44" N, 47°08'48" E, дубрава, оконная ловушка: 21.VI.2010, Л. Егоров – 2 экз.; 24.VI.2010, Л. Егоров – 1 экз.; 56°07'24" N, 47°08'53" E, осинник в дубраве, оконная ловушка, 7–21.VII.2011, Л. Егоров – 1 экз.; 56°07,7' N, 47°09' E, дубрава, оконная ловушка на кленовом бревне, 29.V–5.VI.2012, Л. Егоров – 1 экз.; там же, 2–14.VII.2012, Л. Егоров – 1 экз.; 56°07'34" N, 47°08'48" E, 28.VI–2.VII.2013, Л. Егоров – 1 экз.; 55°07'49" N, 47°08'53" E, 27.V–6.VI.2014, Л. Егоров – 2 экз.; **Цивильский р-н**, д. Первое Семеново, 55°52'11" N, 47°22'50" E, на лету, 26.VI.2011, Л. Егоров – 1 экз.; **Моргаушский р-н**, 3 км С д. Шомиково, 56°07'18" N, 46°56'09" E, световая ловушка, 1–29.VIII.2010, А. Ластухин – 4 экз.; близ д. Кубасы, 56°03'32" N, 46°36'37" E, спелая дубрава с липой, 3.VII.2012, Л. Егоров – 1 экз.; **Урмарский р-н**, д. Буинск, 55°42'08" N, 48°04'51" E, оконная ловушка в огороде, 12–16.VI.2013, А. Димитриев – 1 экз.; **Вурнарский р-н**, Государственный природный заказник «Калининский», 5,5 км ЮЗ с. Калинино, 55°32' N, 46°47' E, дубрава с листовенным породами, 2.VIII.2008, Л. Егоров – 1 экз.; **Ибресинский р-н**, памятник природы «Старовозрастные дубравы», 1 км С д. Эконом, кв. 32 Кировского лесничества, дубрава, 55°21' N, 46°51' E, 21.VI.2008, Л. Егоров – 3 экз.

*A. caraboides* (Linnaeus, 1758) [Семенов, Егоров, 2009 (**Чебоксарский р-н**)]. **Чебоксарский р-н**, Заволжье, 16,5 км С г. Чебоксары, 3 км СВ оз. Малое Лебединое, 56°17'07" N, 47°20'45" E, торфоразработки, околородный биотоп, кошение по *Salix cinerea* L., 5.VII.2010, Е. Иванова – 1 экз.; г. Чебоксары, 55°07'49" N, 47°08'53" E, дубрава, на свет лампы накаливания, 8.VIII.2010, А. Димитриев – 1 экз.; **Моргаушский р-н**, 3 км С д. Шомиково, 56°07'18" N, 46°56'09" E, световая ловушка, 8–27.VII.2010, А. Ластухин – 1 экз.; **Ядринский р-н**, 5,6 км СВВ г. Ядрин, 2 км С устья р. Выла, правый берег р. Сура, 55°57'05" N, 46°17'56" E, кошение по *Salix* sp., 8.VI.2011, Д. Куруленко – 1 экз.; 5 км СВ г. Ядрин, затон Старая Сура, 55°58'29" N, 46°15'54" E, кошение по *Salix* sp., 9.VI.2011, Д. Куруленко – 1 экз.; **Урмарский р-н**, д. Буинск, 55°42'08" N, 48°04'51" E, оконная ловушка в огороде, 1–6.VII.2013, А. Димитриев – 1 экз.

### **Oxytelinae Fleming, 1821**

*Deleaster* Erichson, 1839

*D. dichrous* (Gravenhorst, 1802) [Виноградова и др., 2010 (**Чебоксарский р-н**, Заволжье)]. **Чебоксарский р-н**, г. Чебоксары, VII.1988, Л. Егоров – 1 экз.

\**Coprophilus* Latreille, 1829

\**C. striatulus* (Fabricius, 1793). **Чебоксарский р-н**, г. Чебоксары, близ п. Лесной, 56°07'24" N, 47°08'53" E, осинник в дубраве, оконная ловушка: 19–25.V.2011, Л. Егоров – 1 экз.; 27.VI–7.VII.2011, Л. Егоров – 1 экз.; 56°07'39" N, 47°08'49" E, просека в дубраве, дубовый пенек, на соке, 18.V.2012, Л. Егоров – 1 экз.; 56°07,7' N, 47°09' E, дубрава, оконная ловушка на кленовом бревне, 5–16.VI.2012, Л. Егоров – 1 экз.; **Цивильский р-н**, д. Первое Семеново, 55°52'16" N, 47°22'43" E, 15.VI.2008, Л. Егоров – 1 экз.

\**C. schubertii* (Motschulsky, 1860) [Утробина, Тихомирова, 1968 (поля)]. **Батыревский р-н**, Батыревский участок ГПЗ «Присурский», близ д. Малые Шихирданы, 55°05'14" N, 47°47'37" E, в норе *Marmota bobak* (Müll.), 22.IV.2014, Л. Егоров – 4 экз.

\**Manda* Blackwelder, 1952

\**M. mandibularis* (Gyllenhal, 1827). **Батыревский р-н**, Батыревский участок ГПЗ «Присурский», близ д. Малые Шихирданы, 55°05'17" N, 47°47'42" E, луговая степь, на свет ртутной лампы, 30.VII.2014, Л. Егоров – 7 экз.; **Яльчикский р-н**, с. Лащ-Таяба, 55°01'13" N, 47°59'43" E, на свет ртутной лампы, 26.VII.2009, Л. Егоров – 4 экз.; **Алатырский р-н**, ГПЗ «Присурский», с. Атрать, 55°00'16" N, 46°41'56" E, на свет ртутной лампы: 26–27.VII.2008, Л. Егоров – 3 экз.; 8.VIII.2012, Л. Егоров – 4 экз.; 19–20.VII.2013, Л. Егоров – 5 экз.; 13.VII.2014, Л. Егоров – 1 экз.

\**Thinobius* Kiesenwetter, 1844

\**Th. longipennis* (Heer, 1841). **Алатырский р-н**, охранный участок ГПЗ «Присурский», 13 км СЗ с. Атрать, 55°04'22" N, 46°28'35" E, близ п. Березовая Поляна, берег р. Сура, песок, почвенная ловушка, 24–26.VII.2010, Л. Егоров – 1♂.

\**Thinodromus* Kraatz, 1857

\**Th. arcuatus* (Stephens, 1834). **Моргаушский р-н**, близ д. Кубасы, 56°03'32" N, 46°36'37" E, спелая дубрава с липой, 3.VII.2012, Л. Егоров – 1 экз.

*Carpelimus* Leach, 1819

*C. bilineatus* Stephens, 1834 [Семенов, Егоров, 2009 (**Цивильский р-н**)]. **Чебоксарский р-н**, Заволжье, 18 км СЗ г. Чебоксары, 56°15'23" N, 47°00'13" E, пойменный лиственный лес (ольха, береза) у р. Парат, близ оз. Светлое, 27.VIII.2011, Л. Егоров – 1 экз.; г. Чебоксары, близ п. Лесной, 56°07'44" N, 47°08'48" E, дубрава, оконная ловушка, 30.V.2010, Л. Егоров – 1 экз.; д. Синьялы, 56°04'38" N, 47°22'06" E, огород, оконная ловушка у компостной кучи: 7–17.VI.2013, В. Яковлев – 1 экз.; 17–24.VI.2013, В. Яковлев – 1 экз.; 1–8.VII.2013, В. Яковлев – 1 экз.; **Моргаушский р-н**, близ д. Кубасы, 56°03'32" N, 46°36'37" E, спелая дубрава с липой, 3.VII.2012, Л. Егоров – 1 экз.; **Цивильский р-н**, д. Первое Семеново, 55°52'11" N, 47°22'50" E, огород: оконная ловушка у навозной кучи, 1–2.V.2014, Л. Егоров – 5 экз.; лёт у навозной кучи, 9.V.2014, Л. Егоров – 1 экз.; г. Цивильск, 55°51'31" N, 47°29'06" E, 27.IV.2014, огород, А. Александров – 1 экз.; **Яльчикский р-н**, с. Лащ-Таяба, 55°01'13" N, 47°59'43" E, на свет ртутной лампы: 24.VII.2008, Л. Егоров – 7 экз.; 26.VII.2009, Л. Егоров – 4 экз.; **Алатырский р-н**, ГПЗ «Присурский», с. Атрать, 55°00'16" N, 46°41'56" E, на свет ртутной лампы: 7.VIII.2012, Л. Егоров – 1 экз.; 6–8.VIII.2013, Л. Егоров – 3 экз.; **Шемуршинский р-н**, с. Бичурга-Баишево, 54°45'54" N, 47°17'54" E, вечерний лет, 19.V.2012, Л. Егоров – 1 экз.

\**C. rivularis* (Motschulsky, 1860). **Чебоксарский р-н**, Заволжье: памятник природы «Озеро Светлое с прилегающими лесами», 18 км СЗ г. Чебоксары, берег оз. Светлое, 56°14'45" N, 47°00'00" E, 4.VII.2010, Л. Егоров – 2 экз.; 2 км С г. Чебоксары, близ п. Октябрьский, 56°09'32" N, 47°21'01" E, песчаный берег р. Волги, 29.VI.2011, Л. Егоров – 1 экз.; **Ядринский р-н**, 2 км ЮЗ г. Ядрин, «Озеро Сосновое с прилегающими лесами – памятник природы», 55°54'33" N, 46°09'38" E, берег оз. Сосновое, 6.VIII.2011, Л. Егоров – 1 экз.; 1 км ЮЮВ д. Никитино, 55°58'54" N, 46°16'39" E, берег оз. Сомовое, вытаптывание, 28.VII.2012, Л. Егоров – 1 экз.; 1 км З с. Чиганары: 55°56'35" N, 46°18'32" E, берег старицы р. Выла, вытаптывание, 13.VIII.2011, Л. Егоров – 4 экз.; 55°56'10" N, 46°18'26" E, берег старицы р. Выла, вытаптывание, 13.VIII.2011, Л. Егоров – 1 экз.; **Моргаушский р-н**, памятник природы «Озеро Сюткюль», близ д. Сюткюль, берег оз. Сюткюль, 55°53'52" N, 46°36'36" E, 9.VII.2010, Л. Егоров – 3 экз.; **Красноармейский р-н**, памятник природы «Озеро Кошкинское», близ д. Кошки, берег оз. Кошкинское, 55°47'17" N, 47°04'09" E, 27.VI.2013, Л. Егоров – 1 экз.; **Вурнарский р-н**, близ с. Калинино, 55°36'30" N, 46°51'05" E, песчаный берег р. Большой Цивиль, 7.VII.2010, Л. Егоров – 3 экз.; памятник природы «Озеро Кюльхири», близ д. Кюльхири, песчаный берег оз. Кюльхири, 55°34'58" N, 46°53'18" E, 7.VII.2010, Л. Егоров – 2 экз.; **Батыревский р-н**, с. Алманчиково, 54°58'51" N, 47°45'59" E, на свет ртутной лампы: 17.VII.2010, А. Ластухин – 15 экз.; 23.VII.2010, А. Ластухин – 4 экз.; Батыревский участок ГПЗ «Присурский», близ д. Малые Шихирданы, пойма р. Була: 55°05'12" N, 47°47'35" E, берег копани, 13.VI.2010, Л. Егоров – 1 экз.; там же, 2.VI.2011, Л.

Егоров – 12 экз.; 55°05'12" N, 47°47'42" E, берег временного водоема, 14.V.2013, Л. Егоров – 1 экз.; 55°05'17" N, 47°47'42" E, луговая степь, на свет ртутной лампы, 30.VII.2014, Л. Егоров – 44 экз.; **Яльчикский р-н**, с. Лаш-Таяба, 55°01'13" N, 47°59'43" E, на свет ртутной лампы: 24.VII.2008, Л. Егоров – 20 экз.; 26.VII.2009, Л. Егоров – 11 экз., там же, на лету, 15.V.2013, Л. Егоров – 1 экз.; 2 км Ю с. Яманчурино, 54°56'48" N, 47°56'47" E, опушка сосняка, на свет ртутной лампы, 20.VII.2010, А. Ластухин – 3 экз.; **Алатырский р-н**, ГПЗ «Присурский», с. Атрать, 55°00'16" N, 46°41'56" E, на свет ртутной лампы: 6–8.VIII.2012, Л. Егоров – 5 экз.; 3–4.VI.2013, Л. Егоров – 1 экз.; 13.VII.2014, Л. Егоров – 8 экз.; кв. 110, 7,5 км СВ с. Атрать, 54°57'48" N, 46°48'50" E, берег р. Орлик, 17.VII.2014, Л. Егоров – 1 экз.; охранная зона ГПЗ «Присурский»: памятник природы «Речка Люля», 6 км Ю с. Атрать, кв. 11 Пригородного лесничества, 54°56'46" N, 46°42'49" E, берег р. Люля, 27.VII.2010, Л. Егоров – 1 экз.; 13 км СЗ с. Атрать, близ п. Березовая Поляна, 55°04'01" N, 46°28'34" E, берег оз. Затон, выплескивание, 24.VII.2010, Л. Егоров – 2 экз.; 9,5 км СЗ с. Атрать, 4,5 км ЮВВ п. Березовая Поляна, 55°03'08" N, 46°31'46" E, берег оз. Чага, выплескивание, 25.VII.2010, Л. Егоров – 1 экз.; 12,2 км СЗ с. Атрать, 1 км Ю п. Березовая Поляна, оз. Кулюкары (Курюкалы), 55°03'42" N, 46°29'12" E, выплескивание, 26.VII.2010, Л. Егоров – 1 экз.; **Шемуршинский р-н**, НП «Чаваш вармане»: 7 км З п. Баскаки, ур. Кириллстан, 54°50'39" N, 47°10'43" E, высохшее дно старицы р. Бездна, почвенная ловушка, 21.VII.2010, Л. Егоров – 1 экз.; 1 км С с. Бичурга-Баишево, 54°46'24" N, 47°19'18" E, кв. 118, опушка сосняка, на лету, 10.VII.2010, Л. Егоров – 1 экз.; 6,8 км ЮЗ п. Баскаки, 54°49'39" N, 47°11'09" E, ур. Фабрика, берег р. Черная Бездна, песок, 21.VIII.2010, Л. Егоров – 3 экз.; 7 км З п. Баскаки, близ ур. Кириллстан, 54°50'50" N, 47°11'12" E, пойма р. Бездна, почвенная ловушка, 2–7.VII.2011, А. Яковлев – 1 экз.; 5 км ССВ д. Асаново, близ корд. Медведевский, 54°48,9' N, 47°22,2' E, опушка дубравы с ясенем, 19.V.2012, Л. Егоров – 1 экз.; близ д. Асаново, 54°46'35" N, 47°20'19" E, опушка смешанного леса, 19.V.2012, Л. Егоров – 3 экз.; с. Бичурга-Баишево, 54°45'54" N, 47°17'54" E, вечерний лет, 19.V.2012, Л. Егоров – 2 экз.; близ п. Муллиная, 54°50'43" N, 47°14'18" E, берег р. Бездна, песок, 20.VIII.2011, Л. Егоров – 12 экз.

\**S. obesus* (Kiesenwetter, 1844). **Моргаушский р-н**, памятник природы «Озеро Сюткюль», близ д. Сюткюль, берег оз. Сюткюль, 55°53'52" N, 46°36'36" E, 9.VII.2010, Л. Егоров – 9 экз.; **Ядринский р-н**, 3,5 км Ю г. Ядрин, 1,5 км Ю оз. Сосновое, левый берег р. Сура, 55°54'48" N, 46°12'28" E, 7.VI.2011, Д. Куруленко – 2 экз.; **Красночетагский р-н**, 4 км СЗ д. Красный Яр, правый берег р. Сура, 55°36'21" N, 46°03'00" E, 2.VI.2011, Д. Куруленко – 2 экз.; **Вурнарский р-н**, близ с. Калинино, 55°36'30" N, 46°51'05" E, песчаный берег р. Большой Цивиль, 7.VII.2010, Л. Егоров – 4 экз.; памятник природы «Озеро Кюльхири», близ д. Кюльхири, песчаный берег оз. Кюльхири, 55°34'58" N, 46°53'18" E, 7.VII.2010, Л. Егоров – 5 экз.; **Батыревский р-н**, с. Алманчиково, 54°58'51" N, 47°45'59" E, на свет ртутной лампы: 17.VII.2010, А. Ластухин – 10 экз.; 23.VII.2010, А. Ластухин – 17 экз.; Батыревский участок ГПЗ «Присурский», близ д. Малые Шихирданы: 55°05'07" N, 47°48'04" E, луговая



степь, на свет ртутной лампы, 11.VIII.2010, Л. Егоров – 7 экз.; 55°05'12" N, 47°47'42" E, пойма р. Була, берег временного водоема, 14.V.2013, Л. Егоров – 1 экз.; 55°05'17" N, 47°47'42" E, луговая степь, на свет ртутной лампы, 30.VII.2014, Л. Егоров – 44 экз.; **Яльчикский р-н**, с. Лащ-Таяба, 55°01'13" N, 47°59'43" E, на свет ртутной лампы: 24.VII.2008, Л. Егоров – 12 экз.; 26.VII.2009, Л. Егоров – 5 экз.; 2 км Ю с. Яманчурино, 54°56'48" N, 47°56'47" E, опушка сосняка, на свет ртутной лампы, 20.VII.2010, А. Ластухин – 1 экз.; Яльчикский участок ГПЗ «Присурский», близ с. Эшмикеево, 55°01'33" N, 47°54'06" E, берег пруда, 13.VIII.2010, Л. Егоров – 1 экз.; **Алатырский р-н**, охранная зона ГПЗ «Присурский»: 13 км СЗ с. Атрать, близ п. Березовая Поляна, 55°04'22" N, 46°28'35" E, песчаный берег р. Сура, выплескивание, 25.VII.2010, Л. Егоров – 1 экз.; 9,5 км СЗ с. Атрать, 4,5 км ЮВВ п. Березовая Поляна, 55°03'08" N, 46°31'46" E, берег оз. Чага, выплескивание, 25.VII.2010, Л. Егоров – 1 экз.; памятник природы «Речка Люля», 6 км Ю с. Атрать, кв. 11 Пригородного лесничества, 54°56'46" N, 46°42'49" E, берег р. Люля, 27.VII.2010, Л. Егоров – 2 экз.; **Шемуршинский р-н**, НП «Чаваш вармане», близ д. Асаново, 54°46'35" N, 47°20'19" E, опушка смешанного леса, 19.V.2012, Л. Егоров – 1 экз.

\**C. fuliginosus* (Gravenhorst, 1802). **Цивильский р-н**, д. Первое Семеново, 55°52'11" N, 47°22'50" E, огород, у навозной кучи, 30.V.2010, Л. Егоров – 1 экз.; **Батыревский р-н**, Батыревский участок ГПЗ «Присурский», близ д. Малые Шихирданы, 55°05'17" N, 47°47'42" E, луговая степь, на свет ртутной лампы, 30.VII.2014, Л. Егоров – 1 экз.

\**C. lindrothi* (Palm, 1943). **Чебоксарский р-н**, Заволжье, памятник природы «Озеро Светлое с прилегающими лесами», 18 км СЗ г. Чебоксары, берег оз. Светлое, 56°14'45" N, 47°00'00" E, 4.VII.2010, Л. Егоров – 1 экз.; **Моргаушский р-н**, памятник природы «Озеро Сюткюль», близ д. Сюткюль, берег оз. Сюткюль, 55°53'52" N, 46°36'36" E, 9.VII.2010, Л. Егоров – 1 экз.; **Красночетайский р-н**, 2 км ЮЗ д. Красный Яр, 55°33'38" N, 46°06'35" E, остров на р. Сура, песок, 1.VI.2011, Д. Куруленко – 1 экз.; **Вурнарский р-н**, близ с. Калинино, 55°36'30" N, 46°51'05" E, песчаный берег р. Большой Цивиль, 7.VII.2010, Л. Егоров – 3 экз.; памятник природы «Озеро Кюльхири», близ д. Кюльхири, песчаный берег оз. Кюльхири, 55°34'58" N, 46°53'18" E, 7.VII.2010, Л. Егоров – 1 экз.; **Батыревский р-н**, с. Алманчиково, 54°58'51" N, 47°45'59" E, на свет ртутной лампы, 23.VII.2010, А. Ластухин – 4 экз.; Батыревский участок ГПЗ «Присурский», близ д. Малые Шихирданы, 55°05'07" N, 47°48'04" E, луговая степь, на свет ртутной лампы, 11.VIII.2010, Л. Егоров – 2 экз.; 55°05'12" N, 47°47'42" E, пойма р. Була, берег временного водоема, 14.V.2013, Л. Егоров – 1 экз.; **Яльчикский р-н**, с. Лащ-Таяба, 55°01'13" N, 47°59'43" E, на свет ртутной лампы: 24.VII.2008, Л. Егоров – 1 экз.; 26.VII.2009, Л. Егоров – 5 экз.; **Алатырский р-н**, ГПЗ «Присурский», с. Атрать, 55°00'16" N, 46°41'56" E, на свет ртутной лампы: 19–20.VII.2013, Л. Егоров – 1 экз.; 13.VII.2014, Л. Егоров – 1 экз.; охранная зона ГПЗ «Присурский»: 13 км СЗ с. Атрать, п. Березовая Поляна, 55°04'22" N, 46°28'35" E, на свет ртутной лампы, 24.VII.2010, Л. Егоров – 1 экз.; там же, близ п. Березовая Поляна, 55°04'01" N, 46°28'34" E, почвенные

ловушки у оз. Затон, 24–26.VII.2010, Л. Егоров – 4 экз.; 9,5 км СЗ с. Атрать, 4,5 км ЮВВ п. Березовая Поляна, 55°03'08" N, 46°31'46" E, берег оз. Чага, выплескивание, 25.VII.2010, Л. Егоров – 2 экз.; памятник природы «Речка Люля», 6 км Ю с. Атрать, 11 кв. Пригородного лесничества, 54°56'46" N, 46°42'49" E, берег р. Люля, 27.VII.2010, Л. Егоров – 5 экз.; 12,2 км СЗ с. Атрать, 1 км Ю п. Березовая Поляна, оз. Кулюкары (Курюкалы), 55°03'42" N, 46°29'12" E, выплескивание, 26.VII.2010, Л. Егоров – 1 экз.; **Шемуршинский р-н**, НП «Чаваш вармане», близ д. Асаново, 54°46'35" N, 47°20'19" E, опушка смешанного леса, 19.V.2012, Л. Егоров – 1 экз.

\**C. heidenreichi* (L. Benick, 1934). **Яльчикский р-н**, с. Лащ-Таяба, 55°01'13" N, 47°59'43" E, на свет ртутной лампы, 26.VII.2009, Л. Егоров – 1 экз.

\**C. corticinus* (Gravenhorst, 1806). **Чебоксарский р-н**, Заволжье, 18 км СЗ г. Чебоксары, 56°14'58" N, 46°59'14" E, берег р. Парат, близ оз. Светлое, 27.VIII.2011, Л. Егоров – 1 экз.; г. Чебоксары, близ п. Лесной, 56°07'24" N, 47°08'53" E, осинник в дубраве, оконная ловушка, 15–26.VI.2011, Л. Егоров – 1 экз.; **Ядринский р-н**, 2 км ЮЗ г. Ядрин, «Озеро Сосновое с прилегающими лесами – памятник природы», 55°54'33" N, 46°09'38" E, берег оз. Сосновое, 6.VIII.2011, Л. Егоров – 5 экз.; 3 км ЮЮЗ г. Ядрин, 55°54'21" N, 46°10'23" E, берег оз. Кривель, вытаптывание у берега, 6–7.VIII.2011, Л. Егоров – 1 экз.; 1 км ЮЮВ д. Никитино, 55°58'54" N, 46°16'39" E, берег оз. Сомовое, вытаптывание, 28.VII.2012, Л. Егоров – 3 экз.; 1 км З с. Чиганары: 55°56'35" N, 46°18'32" E, берег старицы р. Выла, вытаптывание, 13.VIII.2011, Л. Егоров – 28 экз.; 55°56'18" N, 46°18'34" E, пойма р. Выла, луг, лёт на закате, 13.VIII.2011, Л. Егоров – 1 экз.; 55°56'10" N, 46°18'26" E, берег старицы р. Выла, вытаптывание, 13.VIII.2011, Л. Егоров – 3 экз.; 1 км ЮЮВ д. Никитино, 55°58'56" N, 46°16'12" E, близ оз. Сомовое, сосняк, 24.VII.2011, Л. Егоров – 1 экз.; 3,5 км Ю г. Ядрин, 1,5 км Ю оз. Сосновое, левый берег р. Сура, 55°54'48" N, 46°12'28" E, 7.VI.2011, Д. Куруленко – 2 экз.; 1 км ЮЮВ д. Никитино, 55°58'47" N, 46°16'36" E, берег оз. Сомовое, вытаптывание, 24.VII.2011, Л. Егоров – 1 экз.; **Моргаушский р-н**, близ д. Кубасы, 56°03'32" N, 46°36'37" E, спелая дубрава с липой, 3.VII.2012, Л. Егоров – 2 экз.; **Цивильский р-н**: д. Первое Семеново, 55°52'11" N, 47°22'50" E, огород, 9.V.2011, Л. Егоров – 1 экз.; памятник природы «Озеро Круглое болото», 5,2 км ЮЮЗ г. Цивильск, 55°50'20" N, 47°23'31" E, пойма р. Большой Цивиль, оз. Круглое, берег озера, 26.V.2013, Л. Егоров – 1 экз.; **Вурнарский р-н**, памятник природы «Озеро Кюльхири», близ д. Кюльхири, песчаный берег оз. Кюльхири, 55°34'58" N, 46°53'18" E, 7.VII.2010, Л. Егоров – 1 экз.; **Шумерлинский р-н**, 1 км СЗ с. Большие Алгаши, 55°22'27" N, 46°25'18" E, осоковое болото, 25.V.2012, Л. Егоров – 1 экз.; **Батыревский р-н**, с. Алманчиково, 54°58'51" N, 47°45'59" E, на свет ртутной лампы: 17.VII.2010, А. Ластухин – 47 экз.; 23.VII.2010, А. Ластухин – 67 экз.; Батыревский участок ГПЗ «Присурский»: 55°05'12" N, 47°47'35" E, берег копани, 13.VI.2010, Л. Егоров – 2 экз.; 55°05'12" N, 47°47'42" E, берег временного водоема в пойме р. Була, 21.IV.2010, Л. Егоров – 2 экз.; 55°05'07" N, 47°48'04" E, луговая степь, на свет ртутной лампы, 11.VIII.2010, Л. Егоров – 1 экз.; 55°05'17" N, 47°47'42" E, луговая степь, на свет ртутной лампы, 30.VII.2014, Л. Егоров – 112 экз.;

**Яльчикский р-н**, с. Лащ-Таяба, 55°01'13" N, 47°59'43" E, на свет ртутной лампы: 24.VII.2008, Л. Егоров – 49 экз.; 26.VII.2009, Л. Егоров – 4 экз.; 2 км Ю с. Яманчурино, 54°56'48" N, 47°56'47" E, опушка сосняка, на свет ртутной лампы, 20.VII.2010, А. Ластухин – 1 экз.; **Алатырский р-н**, близ с. Стемасы, 54°48'30" N, 46°35'30" E, нижняя часть остепненного склона, берег лужи, 19.IV.2012, Д. Куруленко – 1 экз.; ГПЗ «Присурский», с. Атрать, 55°00'16" N, 46°41'56" E, на свет ртутной лампы: 6–8.VIII.2012, Л. Егоров – 72 экз.; 3–4.VI.2013, Л. Егоров – 2 экз.; 19–20.VII.2013, Л. Егоров – 9 экз.; 6–8.VIII.2013, Л. Егоров – 16 экз.; 13.VII.2014, Л. Егоров – 21 экз.; 31.VII.2014, Л. Егоров – 1 экз.; кв. 79, 2,5 км Ю с. Атрать, 54°58'36" N, 46°42'59" E, берег р. Абачка, 31.VII.2014, Л. Егоров – 1 экз.; охранная зона ГПЗ «Присурский»: 13 км СЗ с. Атрать, близ п. Березовая Поляна, 55°04'01" N, 46°28'34" E, почвенные ловушки у оз. Затон, 24–26.VII.2010, Л. Егоров – 2 экз.; там же, берег оз. Затон, выплескивание, 24.VII.2010, Л. Егоров – 13 экз.; памятник природы «Речка Люля», 6 км Ю с. Атрать, 11 кв. Пригородного лесничества, 54°56'46" N, 46°42'49" E, берег р. Люля, 27.VII.2010, Л. Егоров – 2 экз.; 1,2 км З с. Атрать, 55°00'29" N, 46°38'35" E, берег р. Атратка, 1.VIII.2014, Л. Егоров – 2 экз.; **Шемуршинский р-н**, 1 км В д. Верхнее Буяново, 54°54'52" N, 47°37'04" E, пойма р. Карла, вечерний лёт, 16.V.2013, Л. Егоров – 5 экз.; НП «Чаваш вармане»: 5 км ССВ д. Асаново, близ корд. Медведевский, 54°48,9' N, 47°22,2' E, опушка дубравы с ясенем, 19.V.2012, Л. Егоров – 1 экз.; близ д. Асаново, 54°46'35" N, 47°20'19" E, опушка смешанного леса, 19.V.2012, Л. Егоров – 1 экз.; близ п. Муллиная, 54°50'48" N, 47°14'29" E, берег притока р. Бездна, 20.VIII.2011, Л. Егоров – 1 экз.; там же, 54°50'43" N, 47°14'18" E, берег р. Бездна, песок, 20.VIII.2011, Л. Егоров – 8 экз.; близ п. Баскаки, 54°50'47" N, 47°14'24" E, берег р. Абамза, 21.VIII.2011, Л. Егоров – 1 экз.

\**C. exiguus* (Erichson, 1837). **Красночетайский р-н**, 12,6 км З с. Красные Четаи, 1 км СВ д. Козловка Нижегородской обл., 1 км З оз. Старица 55°42'06" N, 45°55'27" E, правый берег р. Сура, ивняк, на почве, 3.VI.2011, Д. Куруленко – 1 экз.; **Батыревский р-н**, с. Алманчиково, 54°58'51" N, 47°45'59" E, на свет ртутной лампы, 17.VII.2010, А. Ластухин – 1 экз.; Батыревский участок ГПЗ «Присурский», близ д. Малые Шихирданы, 55°05'17" N, 47°47'42" E, луговая степь, на свет ртутной лампы, 30.VII.2014, Л. Егоров – 1 экз.; **Алатырский р-н**, ГПЗ «Присурский», с. Атрать, 55°00'16" N, 46°41'56" E: на свет ртутной лампы, 19–20.VII.2013, Л. Егоров – 3 экз.; 10–13.VII.2014, Л. Егоров – 24 экз.; охранная зона ГПЗ «Присурский»: 13 км СЗ с. Атрать, близ п. Березовая Поляна, 55°04'22" N, 46°28'35" E, берег р. Сура, песок, почвенные ловушки, 24–26.VII.2010, Л. Егоров – 31 экз.; там же, берег р. Сура, песок, выплескивание, 25.VII.2010, Л. Егоров – 8 экз.

*C. pusillus* (Gravenhorst, 1802) [Семенов, Егоров, 2009 (**Цивильский р-н**)]. **Чебоксарский р-н**, д. Синъялы, огород, оконная ловушка у компостной кучи, 56°04'38" N, 47°22'06" E: 7–17.VI.2013, В. Яковлев – 1 экз.; 24.VI–1.VII.2013, В. Яковлев – 3 экз.; 1–8.VII.2013, В. Яковлев – 4 экз.; **Цивильский р-н**, д. Первое Семеново, 55°52'11" N, 47°22'50" E, огород: у навозной кучи, 30.V.2010, Л. Егоров – 1 экз.; оконная ловушка у навозной кучи, 1–2.V.2014, Л. Егоров – 3

экз.; **Яльчикский р-н**, с. Лащ-Таяба, 55°01'13" N, 47°59'43" E, на свет ртутной лампы, 26.VII.2009, Л. Егоров – 1 экз.; **Алатырский р-н**, ГПЗ «Присурский», с. Атрать, 55°00'16" N, 46°41'56" E, на свет ртутной лампы: 3–4.VI.2013, Л. Егоров – 1 экз.; 19–20.VII.2013, Л. Егоров – 2 экз.; 6–8.VIII.2013, Л. Егоров – 9 экз.

\**C. gracilis* (Mannerheim, 1830). **Чебоксарский р-н**, Заволжье, 11,4 км С г. Чебоксары, корд. Борский, 56°15'25" N, 47°13'04" E, на свет ртутной лампы, 6.V.2009, В. Лосманов – 1 экз.; **Ядринский р-н**, 3,5 км Ю г. Ядрин, 1,5 км Ю оз. Сосновое, левый берег р. Сура, 55°54'48" N, 46°12'28" E, 7.VI.2011, Д. Куруленко – 1 экз.; 1 км 3 с. Чиганары, 55°56'35" N, 46°18'32" E, берег старицы р. Выла, вытаптывание, 13.VIII.2011, Л. Егоров – 15 экз.; 1 км 3 с. Чиганары: 55°56'18" N, 46°18'34" E, пойма р. Выла, луг, лет на закате, 13.VIII.2011, Л. Егоров – 1 экз.; 55°56'10" N, 46°18'26" E, берег старицы р. Выла, вытаптывание, 13.VIII.2011, Л. Егоров – 1 экз.; **Цивильский р-н**, д. Первое Семеново, 55°52'11" N, 47°22'50" E, огород: у навозной кучи, 30.V.2010, Л. Егоров – 3 экз.; оконная ловушка у навозной кучи, 1–2.V.2014, Л. Егоров – 5 экз.; лёт у навозной кучи, 9.V.2014, Л. Егоров – 1 экз.; д. Первое Семеново, 55°52'16" N, 47°22'43" E, 15.VI.2008, Л. Егоров – 2 экз.; **Урмарский р-н**, д. Буинск, 55°42'08" N, 48°04'51" E, оконная ловушка, 10.VIII.2014, А. Димитриев – 1 экз.; **Батыревский р-н**, с. Алманчиково, 54°58'51" N, 47°45'59" E, на свет ртутной лампы: 17.VII.2010, А. Ластухин – 17 экз.; 23.VII.2010, А. Ластухин – 31 экз.; Батыревский участок ГПЗ «Присурский», близ д. Малые Шихирданы, 55°05'17" N, 47°47'42" E, луговая степь, на свет ртутной лампы, 30.VII.2014, Л. Егоров – 32 экз.; **Яльчикский р-н**, с. Лащ-Таяба, 55°01'13" N, 47°59'43" E, на свет ртутной лампы, 24.VII.2008, Л. Егоров – 13 экз.; **Алатырский р-н**, близ г. Алатырь, 54°51'41" N, 46°36'03" E, берег лужи, 21.IV.2012, Д. Куруленко – 1 экз.; ГПЗ «Присурский», с. Атрать, 55°00'16" N, 46°41'56" E, на свет ртутной лампы: 6–8.VIII.2012, Л. Егоров – 22 экз.; 3–4.VI.2013, Л. Егоров – 7 экз.; 19–20.VII.2013, Л. Егоров – 3 экз.; 6–8.VIII.2013, Л. Егоров – 23 экз.; 13.VII.2014, Л. Егоров – 23 экз.; охранная зона ГПЗ «Присурский», 6,7 км ЮЮЗ с. Атрать, близ п. Юность, 54°56'22" N, 46°39'12" E, берег р. Люля, 8.VIII.2012, Л. Егоров – 1 экз.

\**C. elongatulus* (Erichson, 1839). **Чебоксарский р-н**, г. Чебоксары, близ п. Лесной, 56°07'34" N, 47°08'42" E, дубрава, в подстилке, 8.IV.2010, И. Казакова, Л. Егоров – 8 экз.

#### *Bledius* Leach, 1819

\**B. tricornis* (Herbst, 1784). **Цивильский р-н**, д. Первое Семеново, 55°52'11" N, 47°22'50" E, лёт у навозной кучи, 9.V.2014, Л. Егоров – 1♀; **Яльчикский р-н**, с. Лащ-Таяба, 55°01'13" N, 47°59'43" E, на свет ртутной лампы, 24.VII.2008, Л. Егоров – 12 экз.; **Алатырский р-н**, ГПЗ «Присурский», с. Атрать, 55°00'16" N, 46°41'56" E, на свет ртутной лампы, 6–8.VIII.2012, Л. Егоров – 3 экз.; там же, 10–13.VII.2014, Л. Егоров – 2 экз.

\**B. dissimilis* Erichson, 1840. **Чебоксарский р-н**, 55°57'44" N, 47°11'05" E, близ д. Тохмеево, опушка дубравы, на свет ртутной лампы, 30.VII.1999, С. Карпеев – 1 экз.; **Моргаушский р-н**, близ д. Кубасы, 56°03'32" N, 46°36'37" E, спелая дубрава с липой, 3.VII.2012, Л. Егоров – 1 экз.; **Батыревский р-н**,

Батыревский участок ГПЗ «Присурский», близ д. Малые Шихирданы, 55°05'17" N, 47°47'42" E, луговая степь, на свет ртутной лампы, 30.VII.2014, Л. Егоров – 1 экз.; **Яльчикский р-н**, с. Лащ-Таяба, 55°01'13" N, 47°59'43" E, на свет ртутной лампы, 24.VII.2008, Л. Егоров – 10 экз.; **Шемуршинский р-н**, НП «Чаваш вармане», близ д. Асаново, 54°46'35" N, 47°20'19" E, опушка смешанного леса, 19.V.2012, Л. Егоров – 1 экз.

*V. gallicus* (Gravenhorst, 1806) [Утробина, Тихомирова, 1968 – как *V. fracticornis* Pk. (поля); Семенов, Егоров, 2009 (**Чебоксарский, Цивильский р-ны**)]. **Чебоксарский р-н**, Заволжье, 12 км СВ г. Чебоксары, 56°13'29" N, 47°25'51" E, кв. 21 Акшкюльского лесничества, сосняк с елью, березой, осиной, на свет ртутной лампы, 19.V.2008, Л. Егоров – 3 экз.; г. Чебоксары, дубрава «Роща Гузовского», 56°08'17" N, 47°11'19" E, тропинка с водой вдоль леса, 4.IX.1980, А. Березин – 1 экз.; 55°57'44" N, 47°11'05" E, близ д. Тохмеево, опушка дубравы, на свет ртутной лампы, 30.VII.1999, С. Карпеев – 1 экз.; **Батыревский р-н**, с. Алманчиново, 54°58'51" N, 47°45'59" E, на свет ртутной лампы: 17.VII.2010, А. Ластухин – 16 экз.; 23.VII.2010, А. Ластухин – 7 экз.; Батыревский участок ГПЗ «Присурский», близ д. Малые Шихирданы, 55°05'07" N, 47°48'04" E, луговая степь, на свет ртутной лампы, 11.VIII.2010, Л. Егоров – 6 экз.; 55°05'17" N, 47°47'42" E, луговая степь, на свет ртутной лампы, 30.VII.2014, Л. Егоров – 4 экз.; **Яльчикский р-н**, с. Лащ-Таяба, 55°01'13" N, 47°59'43" E, на свет ртутной лампы: 24.VII.2008, Л. Егоров – 357 экз.; 26.VII.2009, Л. Егоров – 6 экз.; **Алатырский р-н**, ГПЗ «Присурский», с. Атрать, 55°00'16" N, 46°41'56" E, на свет ртутной лампы: 7–8.VIII.2012, Л. Егоров – 49 экз.; 19–20.VII.2013, Л. Егоров – 18 экз.; 6–8.VIII.2013, Л. Егоров – 1 экз.; 10–13.VII.2014, Л. Егоров – 53 экз.

\**V. talpa* (Gyllenhal, 1810). **Вурнарский р-н**, Государственный природный заказник «Калининский», 5,5 км ЮЗ с. Калинино, 55°32' N, 46°47' E, дубрава с листовыми породами, 2.VIII.2008, Л. Егоров – 1 экз.; **Шемуршинский р-н**, НП «Чаваш вармане»: близ п. Кучеки, 54°55'04" N, 47°17'43" E, берег р. Абамза, 27.VIII.2013, Л. Егоров – 7 экз.; 3 км СЗ п. Баскаки, 54°51'14" N, 47°15'06" E, песчаный берег р. Хирла, 12.VIII.2014, Л. Егоров – 5 экз.

\**V. subterraneus* Erichson, 1839. **Чебоксарский р-н**, г. Чебоксары, близ п. Лесной, 56°07'24" N, 47°08'53" E, осинник в дубраве, оконная ловушка, 15–26.VI.2011, Л. Егоров – 1 экз.; **Красночетайский р-н**, 2 км СЗ д. Питишево, 55°46'09" N, 46°00'00" E, берег р. Сура, 4.VI.2011, Д. Куруленко – 1 экз.; **Вурнарский р-н**, Государственный природный заказник «Калининский», 5,5 км ЮЗ с. Калинино, 55°32' N, 46°47' E, дубрава с листовыми породами, 2.VIII.2008, Л. Егоров – 4 экз.; **Алатырский р-н**, ГПЗ «Присурский», кв. 110, 7,5 км СВ с. Атрать, 54°57'48" N, 46°48'50" E, берег р. Орлик, 17.VII.2014, Л. Егоров – 12 экз.; охранная зона ГПЗ «Присурский», памятник природы «Речка Люля», 6 км Ю с. Атрать, кв. 9 Пригородного лесничества, 54°56'42" N, 46°42'09" E, берег р. Люля, песок, 31.VII.2014, Л. Егоров – 8 экз.; **Шемуршинский р-н**, НП «Чаваш вармане»: 6,8 км ЮЗ п. Баскаки, 54°49'39" N, 47°11'09" E, ур. Фабрика, берег р. Черная Бездна, песок, 21.VIII.2010, Л. Егоров – 10 экз.; 3 км З с. Бичурга-Байшево, 54°45'28" N, 47°14'44" E, песчаный берег р.

Бичурга, 13.VIII.2014, Л. Егоров – 5 экз.; близ п. Баскаки, 54°50'47" N, 47°14'24" E, берег р. Абамза, 21.VIII.2011, Л. Егоров – 15 экз.; близ п. Муллиная, 54°50'43" N, 47°14'18" E, берег р. Бездна, песок, 20.VIII.2011, Л. Егоров – 4 экз.

\**V. pallipes* (Gravenhorst, 1806). **Алатырский р-н**, охранная зона ГПЗ «Присурский», близ п. Березовая Поляна, 55°04'22" N, 46°28'35" E, песчаный берег р. Сура, выплескивание, 25.VII.2010, Л. Егоров – 2 экз.

*V. oracus* (Block, 1799) [Семенов, Егоров, 2009 (**Чебоксарский р-н**, Заволжье)]. **Чебоксарский р-н**, Заволжье, 12 км СВ г. Чебоксары, 56°13'29" N, 47°25'51" E, кв. 21 Акшкюльского лесничества, сосняк с елью, березой, осиной, на свет ртутной лампы, 19.V.2008, Л. Егоров – 8 экз.; 2 км С г. Чебоксары, 56°09'32" N, 47°21'01" E, песчаный берег р. Волги, 1.VII.2010, Л. Егоров – 1 экз.; г. Чебоксары, 55°07'49" N, 47°08'53" E, дубрава, на свет лампы накаливания, 10.VIII.2010, Л. Егоров – 1 экз.; **Цивильский р-н**, д. Первое Семеново, 55°52'11" N, 47°22'50" E, на свет ртутной лампы, 13.V.2008, Л. Егоров – 1 экз.; **Вурнарский р-н**, памятник природы «Озеро Кюльхири», близ д. Кюльхири, песчаный берег оз. Кюльхири, 55°34'58" N, 46°53'18" E, 7.VII.2010, Л. Егоров – 1 экз.; **Шумерлинский р-н**, близ д. Торханы, 55°32'36" N, 46°34'28" E, дубрава, 3–4.VII.2014, Л. Егоров – 11 экз.; **Батыревский р-н**, Батыревский участок ГПЗ «Присурский», близ д. Малые Шихирданы, 55°05'17" N, 47°47'42" E, луговая степь, на свет ртутной лампы, 30.VII.2014, Л. Егоров – 1 экз.; **Яльчикский р-н**, с. Лащ-Таяба, 55°01'13" N, 47°59'43" E, на свет ртутной лампы, 26.VII.2009, Л. Егоров – 1 экз.; **Алатырский р-н**, охранная зона ГПЗ «Присурский»: памятник природы «Речка Люля», 6 км Ю с. Атрать, кв. 11 Пригородного лесничества, 54°56'46" N, 46°42'49" E, берег р. Люля, 27.VII.2010, Л. Егоров – 2 экз.; 13 км СЗ с. Атрать, п. Березовая Поляна, 55°04'22" N, 46°28'35" E, на свет ртутной лампы, 24.VII.2010, Л. Егоров – 1 экз.; ГПЗ «Присурский», с. Атрать, 55°00'16" N, 46°41'56" E, на свет ртутной лампы: 7.VII.2012, Л. Егоров – 1 экз.; 6–8.VIII.2012, Л. Егоров – 3 экз.; 19–20.VII.2013, Л. Егоров – 17 экз.; 6–8.VIII.2013, Л. Егоров – 1 экз.; 10–13.VII.2014, Л. Егоров – 37 экз.; 31.VII.2014, Л. Егоров – 10 экз.

#### *Oxytelus* Gravenhorst, 1802

\**O. sculptus* Gravenhorst, 1806. **Чебоксарский р-н**, д. Синъялы, огород, оконная ловушка у компостной кучи, 56°04'38" N, 47°22'06" E: 7–17.VI.2013, В. Яковлев – 1 экз.; 24.VI–1.VII.2013, В. Яковлев – 1 экз.; 1–8.VII.2013, В. Яковлев – 2 экз.; **Цивильский р-н**, д. Первое Семеново, 55°52'11" N, 47°22'50" E: на лету, 4.X.2008, Л. Егоров – 1 экз.; оконная ловушка в огороде у навозной кучи, 1–2.V.2014, Л. Егоров – 5 экз.; лёт у навозной кучи, 9.V.2014, Л. Егоров – 1 экз.; **Батыревский р-н**, Батыревский участок ГПЗ «Присурский», близ д. Малые Шихирданы, 55°05'07" N, 47°48'04" E, луговая степь, на свет ртутной лампы, 11.VIII.2010, Л. Егоров – 1 экз.; **Яльчикский р-н**, с. Лащ-Таяба, 55°01'13" N, 47°59'43" E, на свет ртутной лампы, 24.VII.2008, Л. Егоров – 1 экз.; **Алатырский р-н**, ГПЗ «Присурский», с. Атрать, 55°00'16" N, 46°41'56" E, на свет ртутной лампы: 7.VIII.2012, Л. Егоров – 1 экз.; 19–20.VII.2013, Л. Егоров – 1 экз.; 6–8.VIII.2013, Л. Егоров – 1 экз.

*O. migrator* Fauvel, 1904 [Семенов, Егоров, 2009 (**Цивильский р-н**)]. **Чебоксарский р-н**, д. Синъялы, огород, оконная ловушка у компостной кучи, 56°04'38" N, 47°22'06" E: 7–17.VI.2013, В. Яковлев – 11 экз.; 17–24.VI.2013, В. Яковлев – 15 экз.; 24.VI–1.VII.2013, В. Яковлев – 19 экз.; 1–8.VII.2013, В. Яковлев – 21 экз.; 31.VII.2011, В. Яковлев – 1 экз.; **Цивильский р-н**, д. Первое Семеново, 55°52'11" N, 47°22'50" E, на лету у навозной кучи, 27.VII.2014, Л. Егоров – 1 экз.; **Яльчикский р-н**, с. Лащ-Таяба, 55°01'13" N, 47°59'43" E, на свет ртутной лампы, 24.VII.2008, Л. Егоров – 5 экз.

\**O. piceus* (Linnaeus, 1767). **Чебоксарский р-н**, Заволжье, 12 км СВ г. Чебоксары, 56°13'29" N, 47°25'51" E, кв. 21 Акшкюльского лесничества, сосняк с елью, березой, осиной, на свет ртутной лампы, 19.V.2008, Л. Егоров – 3 экз.; **Батыревский р-н**, с. Алманчиково, 54°58'51" N, 47°45'59" E, на свет ртутной лампы: 17.VII.2010, А. Ластухин – 38 экз.; 23.VII.2010, А. Ластухин – 19 экз.; Батыревский участок ГПЗ «Присурский», близ д. Малые Шихирданы, луговая степь, на свет ртутной лампы: 55°05'07" N, 47°48'04" E, 11.VIII.2010, Л. Егоров – 1 экз.; 55°05'17" N, 47°47'42" E, 18.VII.2014, Л. Егоров – 1 экз.; там же, 30.VII.2014, Л. Егоров – 16 экз.; **Яльчикский р-н**, с. Лащ-Таяба, 55°01'13" N, 47°59'43" E, на свет ртутной лампы: 24.VII.2008, Л. Егоров – 113 экз.; 26.VII.2009, Л. Егоров – 5 экз.; 55°01'13" N, 47°59'43" E, конский навоз, 19.VIII.2011, Л. Егоров – 3 экз.; 2 км Ю с. Яманчурино, 54°56'48" N, 47°56'47" E, опушка сосняка, на свет ртутной лампы, 20.VII.2010, А. Ластухин – 1 экз.; **Алатырский р-н**, ГПЗ «Присурский», с. Атрать, 55°00'16" N, 46°41'56" E, на свет ртутной лампы, 10–13.VII.2014, Л. Егоров – 3 экз.; **Шемуршинский р-н**, НП «Чаваш вармане», 7 км З п. Баскаки, 54°50'53" N, 47°11'09" E, близ ур. Кириллстан, в коровьем навозе, 21.VIII.2010, Л. Егоров – 3 экз.; близ д. Асаново, 54°46'35" N, 47°20'19" E, опушка смешанного леса, 19.V.2012, Л. Егоров – 1 экз.; близ п. Кучеки, 54°55'04" N, 47°17'43" E, сосняк с елью, березой, в коровьем навозе, 26.VIII.2013, Л. Егоров – 1♂.

\**O. laqueatus* (Marsham, 1802). **Чебоксарский р-н**, г. Чебоксары, дубрава «Роща Гузовского», 56°08'17" N, 47°11'19" E, в навозе, 14.X.1980, А. Березин – 1♂, 1♀; **Алатырский р-н**, ГПЗ «Присурский», с. Атрать, 55°00'16" N, 46°41'56" E, на свет ртутной лампы, 31.VII.2014, Л. Егоров – 3 экз.

*Anotylus* Thomson, 1859

\**A. insecatus* (Gravenhorst, 1806) [Утробина, Тихомирова, 1968 – как *Oxytelus insecatus* Grav. (поля)]. **Чебоксарский р-н**, Заволжье, 2 км С г. Чебоксары, близ п. Октябрьский, 56°09'32" N, 47°21'01" E, песчаный берег р. Волги, под укрытием, 20.V.2010, Л. Егоров – 3 экз.; г. Чебоксары, 56°08'52" N, 47°15'30" E, в фонтане у р. Волги, 12–13.V.2014, М. Егорова, А. Константинов – 2 экз.; близ п. Лапсары, 56°04'05" N, 47°10'16" E, дубрава, на соке дуба, 29.V.2010, В. Лосманов – 1 экз.; **Цивильский р-н**, д. Первое Семеново, 55°52'12" N, 47°22'48" E, на лету, 12.IV.2008, Л. Егоров – 1 экз.; 55°52'11" N, 47°22'50" E, огород: под укрытием, 18.IV.2010, Л. Егоров – 4 экз.; в подстилке, 24.IV.2011, Л. Егоров – 2 экз.; 17.IX.2011, Л. Егоров – 1 экз.; **Козловский р-н**, 1 км ЮВ д. Верхний Курган, 55°47'44" N, 48°15'07" E, дубрава, 11.VI.2012, Л. Егоров – 1 экз.; **Урмарский р-н**, д. Буинск, 55°42'08" N, 48°04'51" E, 9.V.2014,

А. Димитриев – 2 экз.; **Батыревский р-н**, Батыревский участок ГПЗ «Присурский», близ д. Малые Шихирданы: 55°05'14" N, 47°47'37" E, луговая степь, в норе *Marmota bobak* (Müll.), 21.IV.2010, Л. Егоров – 1 экз.; там же, 24.VII.2009, Л. Егоров – 1 экз.; 55°05'20" N, 47°47'45" E, посадка, тополевый пенёк, 13.VII.2011, Л. Егоров – 1 экз.; **Яльчикский р-н**, Яльчикский участок ГПЗ «Присурский», близ с. Эшмикеево, 55°01'29" N, 47°54'25" E, посадка, почвенная ловушка, 1–10.VI.2010, Л. Егоров, Г. Ганеева – 1 экз.

\**A. rugifrons* (Hochhuth, 1849). **Чебоксарский р-н**, г. Чебоксары, близ п. Лесной: 56°07'20" N, 47°08'28" E, осинник в дубраве, в подстилке, 15.IV.2010, И. Казакова, Л. Егоров – 1 экз.; 56°07'45" N, 47°08'49" E, дубрава, почвенная ловушка, 1–7.VI.2010, Л. Егоров – 1 экз.; **Яльчикский р-н**, Яльчикский участок ГПЗ «Присурский», близ с. Эшмикеево, 55°01'29" N, 47°54'25" E, опушка посадки, почвенная ловушка, 1–10.VI.2010, Л. Егоров, Г. Ганеева – 1 экз.

*A. rugosus* (Fabricius, 1775) [Утробина, Тихомирова, 1968 – как *Oxytelus insecatus* Grav. (поля); Семенов, Егоров, 2009 (**Чебоксарский р-н**)]. **Чебоксарский р-н**, Заволжье, 12 км СВ г. Чебоксары, 56°13'29" N, 47°25'51" E, кв. 21 Акшкюльского лесничества, сосняк с елью, березой, осиной, на свет ртутной лампы, 19.V.2008, Л. Егоров – 2 экз.; г. Чебоксары, на лету, 20.V.2008, Л. Егоров – 1 экз.; дубрава «Роцца Гузовского», 56°08'17" N, 47°11'19" E, тропинка с водой вдоль леса, 4.IX.1980, А. Березин – 1 экз.; в городе на лету, 20.V.2011, Л. Егоров – 1 экз.; парк 500-летия г. Чебоксары, 56°09'03" N, 47°12'42" E, 30.V.2011, Л. Егоров – 1 экз.; 56°08'52" N, 47°15'30" E, в фонтане у р. Волги, 12–13.V.2014, М. Егорова, А. Константинов – 2 экз.; там же, 25.V.2014, А. Константинов – 1 экз.; близ п. Лесной, дубрава: 56°07'45" N, 47°08'49" E, дубрава, почвенная ловушка, 9–21.VI.2010, Л. Егоров – 1 экз.; 56°07'34" N, 47°08'48" E, оконная ловушка, 2–9.VII.2013, Л. Егоров – 1 экз.; близ п. Лапсары, 56°04'05" N, 47°10'16" E, дубрава, на соке дуба, 29.V.2010, В. Лосманов – 1 экз.; д. Синъялы, огород, оконная ловушка у компостной кучи, 56°04'38" N, 47°22'06" E: 24.VI–1.VII.2013, В. Яковлев – 1 экз.; 1–8.VII.2013, В. Яковлев – 1 экз.; 55°57'44" N, 47°11'05" E, близ д. Тохмеево, опушка дубравы, на свет ртутной лампы, 30.VI.1999, С. Карпеев – 2 экз.; **Ядринский р-н**, 2 км ЮЗ г. Ядрин, «Озеро Сосновое с прилегающими лесами – памятник природы», 55°54'33" N, 46°09'38" E, берег оз. Сосновое, 6.VIII.2011, Л. Егоров – 1 экз.; 1 км З с. Чиганары, 55°56'35" N, 46°18'32" E, берег старицы р. Выла, вытаптывание, 13.VIII.2011, Л. Егоров – 10 экз.; 1 км З с. Чиганары, 55°56'18" N, 46°18'34" E, пойма р. Выла, луг, лёт на закате, 13.VIII.2011, Л. Егоров – 1 экз.; 55°56'10" N, 46°18'26" E, берег старицы р. Выла, вытаптывание, 13.VIII.2011, Л. Егоров – 1 экз.; 3,5 км Ю г. Ядрин, 1,5 км Ю оз. Сосновое, левый берег р. Сура, 55°54'48" N, 46°12'28" E, 7.VI.2011, Д. Куруленко – 1 экз.; **Моргаушский р-н**, 3 км С д. Шомиково, 56°07'18" N, 46°56'09" E, световая ловушка: 2.VII.2010, А. Ластухин – 1 экз.; 8–27.VII.2010, А. Ластухин – 1 экз.; близ д. Кубасы, 56°03'32" N, 46°36'37" E, спелая дубрава с липой, 3.VII.2012, Л. Егоров – 1 экз.; **Цивильский р-н**, г. Цивильск, 55°51'31" N, 47°29'06" E, 27.IV.2014, огород, А. Александров – 1 экз.; **Урмарский р-н**, д. Буинск, 55°42'08" N, 48°04'51" E, на свет лампы накаливания, 24.VII.2010, А. Димитриев – 1 экз.; **Вурнарский р-н**,



близ с. Калинино, 55°36'30" N, 46°51'05" E, песчаный берег р. Большой Цивиль, 7.VII.2010, Л. Егоров – 6 экз.; памятник природы «Озеро Кюльхири», близ д. Кюльхири, песчаный берег оз. Кюльхири, 55°34'58" N, 46°53'18" E, 7.VII.2010, Л. Егоров – 1 экз.; **Батыревский р-н**, с. Алманчиково, 54°58'51" N, 47°45'59" E, на свет ртутной лампы: 17.VII.2010, А. Ластухин – 362 экз.; 23.VII.2010, А. Ластухин – 53 экз.; Батыревский участок ГПЗ «Присурский», близ д. Малые Шихирданы: 55°05'07" N, 47°48'04" E, луговая степь, на свет ртутной лампы, 11.VIII.2010, Л. Егоров – 2 экз.; 55°05'17" N, 47°47'42" E, 30.VII.2014, Л. Егоров – 57 экз.; пойма р. Була: 55°05'12" N, 47°47'42" E, берег временного водоема, 14.V.2013, Л. Егоров – 1 экз.; 55°05'12" N, 47°47'35" E, берег копани, 13.VI.2010, Л. Егоров – 1 экз.; **Яльчикский р-н**, с. Лащ-Таяба, 55°01'13" N, 47°59'43" E, на свет ртутной лампы: 24.VII.2008, Л. Егоров – 163 экз.; 26.VII.2009, Л. Егоров – 6 экз.; 2 км Ю с. Яманчурино, 54°56'48" N, 47°56'47" E, опушка сосняка, на свет ртутной лампы, 20.VII.2010, А. Ластухин – 2 экз.; **Алатырский р-н**, охранная зона ГПЗ «Присурский»: 13 км СЗ с. Атрать, близ п. Березовая Поляна, 55°04'01" N, 46°28'33" E, берег оз. Затон, выплескивание, 24.VII.2010, Л. Егоров – 2 экз.; 4 км СВ с. Атрать, кв. 103 Атратского лесничества, 55°01'38" N, 46°46'34" E, ольховник, дно высохшего ручья в овраге, 4.VIII.2010, Л. Егоров – 1 экз.; ГПЗ «Присурский», с. Атрать, 55°00'16" N, 46°41'56" E, на свет ртутной лампы: 7–8.VIII.2012, Л. Егоров – 19 экз.; 3–4.VI.2013, Л. Егоров – 1 экз.; 19–20.VII.2013, Л. Егоров – 5 экз.; 10–13.VII.2014, Л. Егоров – 17 экз.; 31.VII.2014, Л. Егоров – 1 экз.; 3 км Ю с. Атрать, кв. 78, 54°58'24" N, 46°42'30" E, 27.VI.2014, А. Александров – 1 экз.; **Шемуршинский р-н**, НП «Чаваш вармане»: 1 км СЗ с. Бичурга-Баишево, 54°46'12" N, 47°17'34" E, кв. 117 Баишевского лесничества, опушка, берег водоема, 10.VII.2010, Л. Егоров – 1 экз.; 6,8 км ЮЗ п. Баскаки, 54°49'39" N, 47°11'09" E, ур. Фабрика, берег р. Черная Бездна, песок, 21.VIII.2010, Л. Егоров – 1 экз.; 7 км З п. Баскаки, близ ур. Кириллстан, 54°50'51" N, 47°11'12" E, берег р. Бездна, 21.VIII.2010, Л. Егоров – 1 экз.; близ д. Асаново, 54°46'35" N, 47°20'19" E, опушка смешанного леса, 19.V.2012, Л. Егоров – 2 экз.; с. Бичурга-Баишево, 54°45'54" N, 47°17'54" E, вечерний лет, 19.V.2012, Л. Егоров – 2 экз.

А. *nitidulus* (Gravenhorst, 1802) [Лебедев, 1906 (как *Oxytelus*, **Моргаушский р-н**); Алейникова, 1964; Alejnikova, 1965 (в таежной зоне); Егоров, Виноградова, Семенов, 2009 (**Моргаушский р-н**)]. **Чебоксарский р-н**, Заволжье, ~ 12 км СВ г. Чебоксары, кв. 21 Акшкюльского лесничества, 56°13'29" N, 47°25'51" E, граница дачных участков и сосняка с елью, березой, осинкой, вечерний лет, 9.V.2005, Л. Егоров – 1 экз.; д. Синъялы, огород, оконная ловушка у компостной кучи, 56°04'38" N, 47°22'06" E: 7–17.VI.2013, В. Яковлев – 1 экз.; 24.VI–1.VII.2013, В. Яковлев – 4 экз.; 1–8.VII.2013, В. Яковлев – 3 экз.; **Цивильский р-н**, д. Первое Семеново, 55°52'11" N, 47°22'50" E, на лету у навозной кучи, 27.VII.2014, Л. Егоров – 3 экз.; **Батыревский р-н**, с. Алманчиково, 54°58'51" N, 47°45'59" E, на свет ртутной лампы, 17.VII.2010, А. Ластухин – 1 экз.; Батыревский участок ГПЗ «Присурский», близ д. Малые Шихирданы, 55°05'17" N, 47°47'42" E, луговая степь, на свет ртутной лампы, 30.VII.2014, Л. Егоров – 12 экз.; **Яльчикский р-н**, с. Лащ-Таяба, 55°01'13" N,

47°59'43" Е, конский навоз, 19.VIII.2011, Л. Егоров – 5 экз.; там же, 2.VIII.2012, Л. Егоров – 1 экз.; **Алатырский р-н**, ГПЗ «Присурский», с. Атрать, 55°00'16" N, 46°41'56" Е, на свет ртутной лампы: 6–8.VIII.2012, Л. Егоров – 3 экз.; 3–4.VI.2013, Л. Егоров – 8 экз.; 19–20.VII.2013, Л. Егоров – 21 экз.; 6–8.VIII.2013, Л. Егоров – 7 экз.; 13.VII.2014, Л. Егоров – 104 экз.; 31.VII.2014, Л. Егоров – 7 экз.; кв. 1, 55°00'57" N, 46°39'55" Е, спелый сосняк, оконная ловушка, 3–6.VI.2013, Л. Егоров – 1 экз.; 10–13.VII.2014, Л. Егоров – 2 экз.

\**A. hamatus* (Fairmaire & Laboulbène, 1856) (= *affinis* Czwalina, 1870).

**Чебоксарский р-н**, д. Синъялы, огород, оконная ловушка у компостной кучи, 56°04'38" N, 47°22'06" Е, 1–8.VII.2013, В. Яковлев – 1♂; **Цивильский р-н**, д. Первое Семеново, 55°52'11" N, 47°22'50" Е, огород, в бочке с водой у навозной кучи, 23.VI.2013, Л. Егоров – 1♂.

*A. tetracarinitus* (Block, 1799) [Семенов, Егоров, 2009 (**Цивильский р-н**)].

**Чебоксарский р-н**, близ п. Лесной: 56°07'44" N, 47°08'48" Е, дубрава, оконная ловушка, 14.V.2010, Л. Егоров – 1 экз.; 56°07'24" N, 47°08'53" Е, осинник в дубраве, оконная ловушка, 3–10.VIII.2011, Л. Егоров – 1 экз.; д. Синъялы, огород, оконная ловушка у компостной кучи, 56°04'38" N, 47°22'06" Е: 7–17.VI.2013, В. Яковлев – 2 экз.; 17–24.VI.2013, В. Яковлев – 2 экз.; 24.VI–1.VII.2013, В. Яковлев – 3 экз.; 1–8.VII.2013, В. Яковлев – 3 экз.; **Моргаушский р-н**, близ д. Кубасы, 56°03'32" N, 46°36'37" Е, спелая дубрава с липой, 3.VII.2012, Л. Егоров – 1 экз.; **Цивильский р-н**, д. Первое Семеново, 55°52'11" N, 47°22'50" Е, огород: оконная ловушка у навозной кучи, 5.VI.2013, Л. Егоров – 1 экз.; 1–2.V.2014, Л. Егоров – 18 экз.; **Батыревский р-н**, Батыревский участок ГПЗ «Присурский», близ д. Малые Шихирданы, 55°05'17" N, 47°47'42" Е, луговая степь, на свет ртутной лампы, 30.VII.2014, Л. Егоров – 1 экз.; **Алатырский р-н**, ГПЗ «Присурский», с. Атрать, 55°00'16" N, 46°41'56" Е, на свет ртутной лампы, 13.VII.2014, Л. Егоров – 2 экз.

\**A. bernhaueri* (Ganglbauer, 1898). **Батыревский р-н**, Батыревский участок ГПЗ «Присурский», близ д. Малые Шихирданы, 55°05'14" N, 47°47'37" Е, луговая степь, в норе *Marmota bobak* (Müll.), 12.VI.2010, Л. Егоров – 2 экз.

*Platystethus* Mannerheim, 1830

*P. arenarius* (Geoffroy, 1785) [Семенов, Егоров, 2009 (**Цивильский р-н**)].

**Чебоксарский р-н**, Заволжье, 3 км С г. Чебоксары, близ п. Октябрьский, 56°10'38" N, 47°18'17" Е, сосновый лес, в навозе, 11.X.1980, А. Березин – 8 экз.; г. Чебоксары, дубрава «Роша Гузовского», 56°08'17" N, 47°11'19" Е, просека, в навозе, 17.IX.1980, А. Березин – 27 экз.; там же, в навозе, 14.X.1980, А. Березин – 1 экз.; **Цивильский р-н**, д. Первое Семеново, 55°52'11" N, 47°22'50" Е, огород: на лету, 12.V.2013, Л. Егоров – 4 экз.; оконная ловушка у навозной кучи, 5.VI.2013, Л. Егоров – 1 экз.; оконная ловушка у навозной кучи, 1–2.V.2014, Л. Егоров – 45 экз.; лёт у навозной кучи, 9.V.2014, Л. Егоров – 15 экз.; **Батыревский р-н**, с. Алманчиково, 54°58'51" N, 47°45'59" Е, на свет ртутной лампы, 17.VII.2010, А. Ластухин – 1 экз.; Батыревский участок ГПЗ «Присурский», близ д. Малые Шихирданы, 55°05'17" N, 47°47'42" Е, луговая степь, на свет ртутной лампы, 30.VII.2014, Л. Егоров – 1 экз.; **Алатырский р-н**, ГПЗ «Присурский», с. Атрать, 55°00'16" N, 46°41'56" Е, на свет ртутной лампы,

19–20.VII.2013, Л. Егоров – 1 экз.; 13.VII.2014, Л. Егоров – 1 экз.; **Шемуршинский р-н**, НП «Чаваш вармане»: 7 км 3 п. Баскаки, близ ур. Кириллстан, 54°50'53" N, 47°11'09" E, в коровьем навозе, 21.VIII.2010, Л. Егоров – 2 экз.; близ п. Муллина, 54°50'48" N, 47°14'29" E, берег притока р. Бездна, 20.VIII.2011, Л. Егоров – 2 экз.

*P. cornutus* (Gravenhorst, 1802) [Лебедев, 1906 (**Моргаушский р-н**)]. **Моргаушский р-н**, памятник природы «Озеро Сюткюль», близ д. Сюткюль, берег оз. Сюткюль, 55°53'52" N, 46°36'36" E, 9.VII.2010, Л. Егоров – 4 экз.; **Цивильский р-н**, д. Первое Семеново, 55°52'11" N, 47°22'50" E: оконная ловушка в огороде у навозной кучи, 1–2.V.2014, Л. Егоров – 4 экз.; лёт у навозной кучи, 9.V.2014, Л. Егоров – 7 экз.

\**P. alutaceus* Thomson, 1861. **Цивильский р-н**, д. Первое Семеново, 55°52'11" N, 47°22'50" E: оконная ловушка у навозной кучи, 1–2.V.2014, Л. Егоров – 2 экз.; лёт у навозной кучи, 9.V.2014, Л. Егоров – 7 экз.

\**P. capito* Neer, 1839. **Цивильский р-н**, д. Первое Семеново, 55°52'11" N, 47°22'50" E, лёт у навозной кучи, 9.V.2014, Л. Егоров – 1 экз.

*P. nitens* (C.R. Sahlberg, 1832) [Лебедев, 1906 (**Моргаушский р-н**)]. **Чебоксарский р-н**, д. Синъялы, огород, оконная ловушка у компостной кучи, 56°04'38" N, 47°22'06" E, 7–17.VI.2013, В. Яковлев – 1 экз.; **Урмарский р-н**, д. Буинск, 55°42'08" N, 48°04'51" E, оконная ловушка в огороде: 19.V–2.VI.2013, А. Димитриев – 1 экз.; 12–16.VI.2013, А. Димитриев – 1 экз.; **Цивильский р-н**, д. Первое Семеново, 55°52'11" N, 47°22'50" E: огород, в бочке с водой у навозной кучи, 23.VI.2013, Л. Егоров – 1 экз.; оконная ловушка в огороде у навозной кучи, 1–2.V.2014, Л. Егоров – 6 экз.; лёт у навозной кучи, 9.V.2014, Л. Егоров – 13 экз.; **Батыревский р-н**, близ д. Верхнее Турмышево, 54°59'53" N, 47°17'56" E, опушка дубравы с липой, ясенем, 17.V.2013, Л. Егоров – 1 экз.; Батыревский участок ГПЗ «Присурский», близ д. Малые Шихирданы: 55°05'12" N, 47°47'35" E, пойма р. Була, берег копани, 21.IV.2010, Л. Егоров – 1 экз.; 13.VI.2010, Л. Егоров – 4 экз.; 2.VI.2011, Л. Егоров – 4 экз.; **Алатырский р-н**, охранная зона ГПЗ «Присурский», 13 км СЗ с. Атрать, близ п. Березовая Поляна, 55°04'01" N, 46°28'34" E, почвенная ловушка у оз. Затон, 24–26.VII.2010, Л. Егоров – 1 экз.

## **Tachyporinae MacLeay, 1825**

\**Mycetoporus* Mannerheim, 1830

\**M. lepidus* (Gravenhorst, 1806). [Утробина, Тихомирова, 1968 – как *M. brunneus* Marsham (поля)]. **Чебоксарский р-н**, Заволжье, 2 км С. г. Чебоксары, 56°09'32" N, 47°21'01" E, опушка сосняка, кошение по траве, 29.V.1996, Л. Егоров – 1 экз. (det. V. Gusarov, 1997); г. Чебоксары, близ п. Лесной, 56°07'34" N, 47°08'48" E, дубрава, оконная ловушка: 7–11.VI.2013, Л. Егоров – 1♂; 16–25.VII.2013, Л. Егоров – 1 экз.; **Алатырский р-н**, ГПЗ «Присурский», близ с. Атрать, 55°00'06" N, 46°43'54" E, кв. 40, ельник спелый с березой, оконная ловушка, 14–21.VII.2014, Л. Егоров – 1 экз.

*\*Ischnosoma* Stephens, 1829

*\*I. longicorne* (Mäklin, 1847). **Яльчикский р-н**, Яльчикский участок ГПЗ «Присурский», близ с. Эшмикеево, 55°01'29" N, 47°54'25" E, опушка посадки, почвенная ловушка, 1–10.VI.2010, Л. Егоров, Г. Ганеева – 1 экз.

*\*I. splendidum* (Gravenhorst, 1806). **Чебоксарский р-н**, Заволжье, 2 км С г. Чебоксары, близ п. Октябрьский, 56°09'32" N, 47°21'01" E, песчаный берег р. Волги, под укрытием, 20.V.2010, Л. Егоров – 1 экз.; г. Чебоксары, дубрава «Роща Гузовского», 56°08'17" N, 47°11'19" E, тропинка с водой вдоль леса, 4.IX.1980, А. Березин – 1♂; близ п. Лесной, 56°07,7' N, 47°09' E, дубрава, оконная ловушка на кленовом бревне, 2–14.VII.2012, Л. Егоров – 1 экз.; **Моргаушский р-н**, 3 км С д. Шомиково, 56°07'18" N, 46°56'09" E, световая ловушка, 8–27.VII.2010, А. Ластухин – 1 экз.; **Батыревский р-н**, Батыревский участок ГПЗ «Присурский», близ д. Малые Шихирданы, 55°05'17" N, 47°47'42" E, луговая степь, на свет ртутной лампы, 30.VII.2014, Л. Егоров – 1 экз.

*\*Bryoporus* Kraatz, 1857

*\*B. cernuus* (Gravenhorst, 1806) [Утробина, Тихомирова, 1968 (поля)]. **Чебоксарский р-н**, г. Чебоксары, 25.V.2014, А. Константинов – 1 экз.; **Урмарский р-н**, д. Буинск, 55°42'08" N, 48°04'51" E, оконная ловушка в огороде, 19.V–2.VI.2013, А. Дмитриев – 1 экз.; **Шемуршинский р-н**, НП «Чаваш вармане», 7 км 3 п. Баскаки, близ ур. Кириллстан, 54°50'51" N, 47°11'12" E, опушка леса, почвенные ловушки, 4–7.VII.2011, А. Яковлев – 1 экз.

*Carphacis* Gozis, 1886

*C. striatus* (Olivier, 1795) [Виноградова и др., 2010 (**Чебоксарский р-н**, Заволжье)]. **Чебоксарский р-н**, г. Чебоксары, близ п. Лесной, 56°07,7' N, 47°09' E, дубрава, оконная ловушка на кленовом бревне: 21–29.V.2012, Л. Егоров – 1 экз.; 5–16.VI.2012, Л. Егоров – 1 экз.; 16–22.VI.2012, Л. Егоров – 3 экз.; 2–14.VII.2012, Л. Егоров – 2 экз.; 23–30.VII.2012, Л. Егоров – 6 экз.; **Моргаушский р-н**, близ д. Кубасы, 56°03'32" N, 46°36'37" E, спелая дубрава с липой, 3.VII.2012, Л. Егоров – 1 экз.; **Алатырский р-н**, ГПЗ «Присурский», 1,5 км В с. Атрать, 55°00'25" N, 46°44'07" E, кв. 21, сосняк с елью, березой, осиной, оконная ловушка, 9–19.IX.2002, С. Чанова – 1 экз.

*Lordithon* Thomson, 1859

*L. thoracicus* (Fabricius, 1777) [Семенов, Егоров, 2009 (**Чебоксарский р-н**); Виноградова и др., 2010 (**Чебоксарский р-н**, Заволжье; **Мариинско-Посадский р-н**)]. **Чебоксарский р-н**, Заволжье, 18 км СЗ г. Чебоксары, памятник природы «Озеро Светлое с прилегающими лесами», близ оз. Светлое, 56°14'45" N, 47°00'00" E, сосняк с елью, на сыроежке, 27.VIII.2011, Л. Егоров – 6 экз.; 18 км СЗ г. Чебоксары, 56°15'23" N, 47°00'13" E, пойменный лиственный лес (ольха, береза) у р. Парат, близ оз. Светлое, 27.VIII.2011, Л. Егоров – 1 экз.; г. Чебоксары, близ п. Лесной: 56°07'24" N, 47°08'25" E, дубрава, на *Polyporus squamosus* (Huds.) Fr., 8.VI.2010, Л. Егоров – 1 экз.; 56°07'24" N, 47°08'53" E, осинник в дубраве, оконная ловушка, 21.VII–2.VIII.2011, Л. Егоров – 1 экз.; там же, 10–22.VIII.2011, Л. Егоров – 1 экз.; 56°07,7' N, 47°09' E, дубрава, оконная ловушка на кленовом бревне, 31.VII–4.VIII.2012, Л. Егоров – 1 экз.; **Янтиковский р-н**, 2 км В д. Старое Буяново, 55°33'00" N, 47°49'57" E, дубрава,

18.VI.2012, Л. Егоров – 4 экз.; **Шемуршинский р-н**, НП «Чаваш вармане»: близ п. Кучеки, 54°55'04" N, 47°17'43" E, сосняк с елью и березой, на пластинчатых грибах, 27.VIII.2013, Л. Егоров – 7 экз.; 3 км СЗЗ п. Баскаки, 54°51'14" N, 47°15'06" E, спелый сосняк с елью, в сыроежке, 12.VIII.2014, Л. Егоров – 5 экз.; 3 км З с. Бичурга-Баишево, 54°44'50" N, 47°14'07" E, сосняк с елью, березой, в древесном грибе на березе, 13.VIII.2014, Л. Егоров – 5 экз.

\**L. exoletus* (Erichson, 1839). **Чебоксарский р-н**, г. Чебоксары, близ п. Лесной, 56°07'44" N, 47°08'48" E, дубрава, оконная ловушка, 9–16.VI.2010, Л. Егоров – 1 экз.

*L. lunulatus* (Linnaeus, 1761) [Лебедев, 1906 (как *Boletobius*, **Моргаушский р-н**); Егоров, Виноградова, 2009 (**Шемуршинский р-н**); Егоров, Виноградова, Семенов, 2009 (**Шемуршинский р-н**); Виноградова и др., 2010 (**Чебоксарский р-н**, Заволжье; **Мариинско-Посадский р-н**); Егоров, 2010а (**Шемуршинский р-н**), 2012а (**Шемуршинский р-н**), 2013б (**Шемуршинский р-н**)]. **Чебоксарский р-н**, Заволжье, 18 км СЗ г. Чебоксары, памятник природы «Озеро Светлое с прилегающими лесами», близ оз. Светлое, 56°14'45" N, 47°00'00" E, сосняк с елью, на сыроежке, 27.VIII.2011, Л. Егоров – 12 экз.; там же, сфагновое болото с березами, почвенная ловушка, 26–28.VIII.2011, Л. Егоров – 1 экз.; памятник природы «Озеро Малое Лебединое», 13,1 км С г. Чебоксары, близ оз. Малое Лебединое, 56°15'44" N, 47°19'17" E, березняк с подростом липы, ловчая канавка, 30.VI.2010, У. Гусева – 1 экз.; 2 км С г. Чебоксары, близ п. Октябрьский, песчаный берег р. Волги, 56°09'32" N, 47°21'01" E, 30.VI.2011, Л. Егоров – 1 экз.; г. Чебоксары, близ п. Лесной: 56°07'44" N, 47°08'48" E, дубрава, оконная ловушка: 6.VI.2010, Л. Егоров – 1 экз.; 9–16.VI.2010, Л. Егоров – 5 экз.; 14.VII.2010, Л. Егоров – 2 экз.; 1.VIII.2010, Л. Егоров – 1 экз.; 56°07'49" N, 47°09'03" E, дубрава, на *Laetiporus sulphureus* (Bull.: Fr.) Murr., 14.IX.2010, Л. Егоров – 1 экз.; там же, дубрава, на гнилых грибах, 11.VIII.2014, А. Димитриев – 3 экз.; 56°07'45" N, 47°08'48" E, дубрава, оконная ловушка, 28.VI–3.VII.2014, Л. Егоров – 1 экз.; там же, оконная ловушка, 22–29.VII.2014, Л. Егоров – 1 экз.; 56°07'24" N, 47°08'53" E, осинник в дубраве, оконная ловушка, 16–19.V.2011, Л. Егоров – 1 экз.; там же, 19–25.V.2011, Л. Егоров – 1 экз.; там же, 26.VI–7.VII.2011, Л. Егоров – 1 экз.; там же, 21.VII–2.VIII.2011, Л. Егоров – 2 экз.; там же, 3–10.VIII.2011, Л. Егоров – 3 экз.; там же, 10–22.VIII.2011, Л. Егоров – 5 экз.; там же, 31.VIII–9.IX.2011, Л. Егоров – 1 экз.; 56°07,7' N, 47°09' E, дубрава, оконная ловушка на кленовом бревне: 21–29.V.2012, Л. Егоров – 4 экз.; 29.V–5.VI.2012, Л. Егоров – 5 экз.; 5–16.VI.2012, Л. Егоров – 8 экз.; 16–22.VI.2012, Л. Егоров – 8 экз.; 2–14.VII.2012, Л. Егоров – 20 экз.; 23–30.VII.2012, Л. Егоров – 23 экз.; 30–31.VII.2012, Л. Егоров – 3 экз.; 31.VII–4.VIII.2012, Л. Егоров – 7 экз.; 4–13.VIII.2012, Л. Егоров – 4 экз.; 13–16.VIII.2012, Л. Егоров – 3 экз.; 18.VIII–18.IX.2012, Л. Егоров – 6 экз.; близ п. Лапсары, 56°04'05" N, 47°10'16" E, дубрава, подосиновик, 14.IX.2010, В. Лосманов – 3 экз.; г. Чебоксары, на асфальте, 29.IV.2012, Л. Егоров – 1 экз.; **Моргаушский р-н**, близ д. Кубасы, 56°03'32" N, 46°36'37" E, спелая дубрава с липой, 15.VI.2012, Л. Егоров – 1 экз.; там же, 3.VII.2012, Л. Егоров – 1 экз.; 1 км С д. Юдеркасы, 55°56'45" N, 46°50'45" E, дубрава, на

грибах, 15.VI.2012, Л. Егоров – 25 экз.; **Цивильский р-н**, д. Первое Семеново, 55°52'16" N, 47°22'43" E, на вешенках, растущих на *Salix* sp., 23.V.1993, Л. Егоров – 2 экз.; 3 км 3 г. Цивильск, 55°52'03" N, 47°24'57" E, пойма р. Цивиль, на трутовике с *Salix* sp., 28.V.1995, Л. Егоров – 1 экз.; **Янтиковский р-н**, 2 км В д. Старое Буяново, 55°33'00" N, 47°49'57" E, дубрава, 18.VI.2012, Л. Егоров – 3 экз.; **Вурнарский р-н**, Государственный природный заказник «Калининский», 5,5 км ЮЗ с. Калинино, 55°32' N, 46°47' E, дубрава с лиственным породами, 2.VIII.2008, Л. Егоров – 2 экз.; **Алатырский р-н**, ГПЗ «Присурский», близ с. Атрать, кв. 36: 55°00'06" N, 46°41'48" E, ельник с березой и осиной, оконная ловушка на осиновом бревне, 6–8.VIII.2012, Л. Егоров – 5 экз.; 55°00'07" N, 46°41'45" E, ельник с березой и осиной, оконная ловушка на старом березовом бревне с древесными грибами, 6–8.VIII.2012, Л. Егоров – 1 экз.; кв. 19, 55°00'23" N, 46°42'38" E, дубрава, на *Laetiporus sulphureus* (Bull.) Murril, 1920 с дуба, 4.VI.2013, Л. Егоров – 1 экз.; кв. 36, 55°00'06" N, 46°41'46" E, ельник спелый с березой, оконная ловушка, 11–14.VII.2014, Л. Егоров – 1 экз.; 55°00'06" N, 46°43'54" E, кв. 40, ельник спелый с березой, оконная ловушка, 10–14.VII.2014, Л. Егоров – 2 экз.; там же, 14–21.VII.2014, Л. Егоров – 3 экз.; **Шемуршинский р-н**, НП «Чаваш вармане»: 2,7 км 3 п. Баскаки, 54°51'03" N, 47°15'25" E, п. Муллиная, ельник с липой, на грибах, 18.VII.1992, Л. Егоров – 1 экз.; 5 км ССВ д. Асаново, близ корд. Медведевский, 54°48,9' N, 47°22,2' E, опушка дубравы с ясенем, 19.V.2012, Л. Егоров – 4 экз.; близ д. Асаново, 54°46'35" N, 47°20'19" E, опушка смешанного леса, 19.V.2012, Л. Егоров – 1 экз.; близ п. Кучеки, 54°55'04" N, 47°17'43" E, сосняк с елью, березой, в грибах, 26.VIII.2013, Л. Егоров – 1 экз.; близ д. Асаново, 54°48'02" N, 47°20'34" E, кв. 89, лиственный лес, на *Polyporus squamosus* (Huds.) Fr., 5.VII.2014, Л. Егоров – 8 экз.

*L. pulchellus* (Mannerheim, 1830) [Виноградова и др., 2010 (**Чебоксарский р-н**, Заволжье, **Цивильский р-н**)]. **Чебоксарский р-н**, г. Чебоксары, 56°07'44" N, 47°08'48" E, дубрава, оконная ловушка, 10.VII.2010, Л. Егоров – 1 экз.; **Шемуршинский р-н**, НП «Чаваш вармане», 1,6 км 3 с. Бичурга-Баишево, 54°44'56" N, 47°15'36" E, кв. 136 Баишевского лесничества, осинник, древесный гриб с осины, 11.VII.2010, Л. Егоров – 1 экз.

\**L. speciosus* (Erichson, 1839). **Алатырский р-н**, ГПЗ «Присурский», близ с. Атрать, кв. 40, 55°00'07" N, 46°43'54" E, спелый сосняк с березой и елью, оконная ловушка, 23–28.VII.2013, Л. Егоров, Н. Лисова – 1 экз.

\**Bolitobius* Leach 1819

\**B. cingulatus* Mannerheim, 1830. **Чебоксарский р-н**, г. Чебоксары, Чебоксарский филиал ГБС РАН, 56°05'04" N, 47°15'55" E, у водоема, 17.V.2010, Л. Егоров – 1 экз.

\**Parabolitobius* Li, Zhao & Sakai, 2000

\**P. formosus* (Gravenhorst, 1806). **Чебоксарский р-н**, Заволжье, памятник природы «Озеро Астраханка», 3,5 км С г. Чебоксары, 56°10'21" N, 47°22'18" E, берег оз. Астраханка, 14.IV.1997, В. Лосманов – 1 экз.

*Sepedophilus* Gistel, 1856

\**S. littoreus* (Linnaeus, 1758). **Чебоксарский р-н**, г. Чебоксары, дубрава «Роца Гузовского», 56°08'17" N, 47°11'19" E, старый дубовый пенёк, 24.X.1980, А. Березин – 1 экз.; там же, лёт, 12.X.1980, А. Березин – 2 экз.; близ п. Лесной, 56°07'24" N, 47°08'53" E, осинник в дубравае, оконная ловушка, 19–25.V.2011, Л. Егоров – 1 экз.; 3 км В с. Ишаки, 55°56'22" N, 47°07'33" E, осиновый пенёк, под корой, 21.IV.2013, Л. Егоров – 1 экз.

*S. testaceus* (Fabricius, 1793) [Лебедев, 1906 (как *Conurus pubescens* Payk., **Моргаушский р-н**); Егоров, Виноградова, Семенов, 2009 (**Шемуршинский р-н**); Виноградова и др., 2010 (**Чебоксарский р-н**, Заволжье, **Мариинско-Посадский р-н**); Егоров, 2010а (**Шемуршинский р-н**), 2012а (**Шемуршинский р-н**)]. **Чебоксарский р-н**, Заволжье, 2 км 3 п. Северный, 56°17'10" N, 47°13'53" E, расчищенная гарь 2010 г. на месте сосняка, 26.IV.2014, А. Александров, Л. Егоров – 1 экз.; памятник природы «Озеро Астраханка», 4 км С г. Чебоксары, близ оз. Астраханка, сосняк спелый с елью, осиной, 56°11'09" N, 47°21'54" E, 28.VIII.2011, Л. Егоров – 1 экз.; г. Чебоксары, близ п. Лесной, 56°07'39" N, 47°08'49" E, дубрава, 23.VI.2008, Л. Егоров – 1 экз.; д. Синьялы, огород, оконная ловушка у компостной кучи, 56°04'38" N, 47°22'06" E, 7–17.VI.2013, В. Яковлев – 1♂; **Козловский р-н**, Государственный природный заказник «Правобережье реки Илеть», Заволжье, правобережье р. Илеть, 55°53'21" N, 48°13'06" E, пойма реки, 19.VIII.2013, Л. Егоров – 1♂; **Красночетайский р-н**, 2 км СЗ д. Питишево, 55°46'09" N, 46°00'00" E, берег р. Сура, на мертвом раке, 4.VI.2011, Д. Куруленко – 1 экз.; **Янтиковский р-н**, 3 км СЗ д. Нижарово, 55°35'07" N, 47°50'05" E, опушка дубравы, 19.VI.2012, Л. Егоров – 1 экз.; **Батыревский р-н**, 1,2 км В д. Балабаш-Баишево, 55°04'15" N, 47°17'45" E, опушка спелого сосняка, 17.V.2013, Л. Егоров – 1 экз.; **Шемуршинский р-н**, НП «Чаваш вармане»: 7 км 3 п. Баскаки, близ ур. Кириллстан, 54°50'50" N, 47°11'12" E, пойменный лес у р. Бездна, березовое бревно, на *Fomes fomentarius* (L.) J.J. Kickx, 28.VI.2008, Е. Виноградова – 1 экз.; 5 км ССВ д. Асаново, близ корд. Медведевский, 54°48,9' N, 47°22,2' E, опушка дубравы с ясенем, 19.V.2012, Л. Егоров – 1 экз.; 5–6 км СЗ с. Бичурга-Баишево, 54°47'40" N, 46°13'55" E, 6.VII.2014, Л. Егоров – 1 экз.

*S. marshami* (Stephens, 1832) [Виноградова и др., 2010 (**Чебоксарский, Мариинско-Посадский р-ны**)]. **Чебоксарский р-н**, Заволжье, 18 км СЗ г. Чебоксары, памятник природы «Озеро Светлое с прилегающими лесами», близ оз. Светлое, 56°14'45" N, 47°00'00" E, сосняк с елью, на сыроежке, 27.VIII.2011, Л. Егоров – 1 экз.; 2 км С г. Чебоксары, близ п. Октябрьский, 56°09'32" N, 47°21'01" E, сосняк, 29.VI.2011, Л. Егоров – 1 экз.; близ п. Лесной, 56°07' N, 47°08' E, дубрава, оконная ловушка, 6.V.2011, Л. Егоров – 1 экз.; **Моргаушский р-н**, 3 км С д. Шомиково, 56°07'18" N, 46°56'09" E, световая ловушка, 1–29.VIII.2010, А. Ластухин – 1 экз.; близ д. Кубасы, 56°03'32" N, 46°36'37" E, спелая дубрава с липой, 3.VII.2012, Л. Егоров – 1 экз.; там же, 2–4.VII.2013, Л. Егоров, А. Александров – 1 экз.; **Цивильский р-н**, 3 км 3 г. Цивильск, 55°52'03" N, 47°24'57" E, опушка дубравы с осиной, в подстилке, 12.IX.2010, Л. Егоров – 1 экз.; д. Первое Семеново, 55°52'16" N, 47°22'43" E, на древесных грибах с пня

*Salix* sp., 12.IV.2008, Л. Егоров – 1 экз.; **Батыревский р-н**, Батыревский участок ГПЗ «Присурский», близ д. Малые Шихирданы, 55°05'14" N, 47°47'37" E, в норе *Marmota bobak* (Müll.), 22.IV.2014, Л. Егоров – 2 экз.; **Алатырский р-н**, ГПЗ «Присурский», 3,7 км Ю с. Атрать, 54°57'22" N, 46°43'08" E, кв. 100, сосняк, гарь, под корой мертвой сосны, 7.VIII.2012, Л. Егоров – 1 экз.; близ с. Атрать, 54°58'29" N, 46°48'13" E, кв. 88, сосняк с березой, 13.VII.2014, Л. Егоров – 1 экз.; **Шемуршинский р-н**, НП «Чаваш вармане», близ п. Баскаки, 54°51'03" N, 47°16'50" E, сосняк, под корой соснового бревна, 21.VIII.2011, Л. Егоров – 1 экз.

*S. immaculatus* (Stephens, 1832) [Виноградова и др., 2010 (**Чебоксарский р-н**, Заволжье)]. **Вурнарский р-н**, Государственный природный заказник «Калининский», близ д. Киберли, 55°30'25" N, 46°45'09" E, осинник с березой, дубом, вязом, 6.IX.2011, Л. Егоров – 1 экз.

\**S. bipunctatus* (Gravenhorst, 1802). **Чебоксарский р-н**, Заволжье, 16,3 км СЗ г. Чебоксары, 56°13'40" N, 46°56'49" E, устье р. Парат, пойменный лиственный лес (ольха, береза), 27.VIII.2011, Л. Егоров – 1 экз.; там же, осоково-тростниково-рогозовое болото с зарослями *Salix* sp., 27.VIII.2011, Л. Егоров – 1 экз.; **Цивильский р-н**, 2 км В д. Первое Семеново, 55°52'02" N, 47°27'43" E, пойма р. Унга, в трухе старой *Salix* sp., 12.IX.2010, Л. Егоров – 1 экз.; д. Первое Семеново, 55°52'11" N, 47°22'50" E, огород, в почве, 24.IV.2011, Л. Егоров – 1 экз.

*S. bipustulatus* (Gravenhorst, 1802) [Егоров, Виноградова, 2009 (**Шемуршинский р-н**); Егоров, Виноградова, Семенов, 2009; Егоров, Никитский, Виноградова, 2009 (**Шемуршинский р-н**); Виноградова и др., 2010 (**Чебоксарский р-н**, Заволжье; **Мариинско-Посадский р-н**); Егоров, 2012а (**Шемуршинский р-н**)]. **Чебоксарский р-н**, Заволжье, 18 км СЗ г. Чебоксары, 56°15'23" N, 47°00'13" E, пойменный лиственный лес (ольха, береза) у р. Парат, близ оз. Светлое, 27.VIII.2011, Л. Егоров – 1 экз.; г. Чебоксары, близ п. Лесной: 56°07'19" N, 47°08'47" E, осинник в дубраве, на *Fellinus igniarius* (L.) Quél. с осинового бревна, 2.VI.2010, Л. Егоров – 1 экз.; 56°07'24" N, 47°08'53" E, осинник в дубраве, оконная ловушка, 21.VII–2.VIII.2011, Л. Егоров – 1 экз.; там же, 3–10.VIII.2011, Л. Егоров – 1 экз.; 56°07,7' N, 47°09' E, дубрава, оконная ловушка на кленовом бревне, 21–29.V.2012, Л. Егоров – 4 экз.; 56°07'34" N, 47°08'48" E, дубрава, оконная ловушка, 31.V–7.VI.2013, Л. Егоров – 1 экз.; там же, 56°07'24" N, 47°08'25" E, дубрава, в *Polyporus squamosus* (Huds.) Fr. на мертвом вязе, 26.VI.2014, Л. Егоров – 1 экз.; **Ядринский р-н**, 2 км ЮЗ г. Ядрин, «Озеро Сосновое с прилегающими лесами – памятник природы», 55°55'10" N, 46°09'14" E, опушка пойменного лиственного леса, близ оз. Сосновое, 6.VIII.2011, Л. Егоров – 1 экз.; **Моргаушский р-н**, 1 км С д. Юдеркасы, 55°56'45" N, 46°50'45" E, дубрава, на грибах, 15.VI.2012, Л. Егоров – 1 экз.; близ д. Кубасы, 56°03'32" N, 46°36'37" E, спелая дубрава с липой, 2–4.VII.2013, Л. Егоров, А. Александров – 1 экз.; **Цивильский р-н**, 3 км В д. Первое Семеново, 55°52'02" N, 47°24'43" E, пойма р. Унга, на старой *Salix* sp., 14.VI.2012, Л. Егоров – 1 экз.; **Янтиковский р-н**, близ с. Шимкусы, 55°32'43" N, 47°58'06" E, опушка дубравы, 18.VI.2012, Л. Егоров – 1 экз.; **Красночетайский р-н**, 1,5 км З д. Красный Яр, 55°34'54" N, 46°05'41" E, дубрава липовая, трутовик с дуба,



9.VII.2011, Л. Егоров – 2 экз.; 3 км 3 д. Пятишево, 55°45'54" N, 46°00'40" E, дубрава, 26.IX.2014, А. Димитриев – 1 экз.; **Янтиковский р-н**, близ д. Индырчи, 55°30'50" N, 47°53'25" E, дубрава, трутовик на вязе, 1.VI.2014, Л. Егоров – 1 экз.; **Вурнарский р-н**, близ п. Вурнары, 55°28'44" N, 46°57'12" E, сосново-березовый лес, сосновое бревно, на *Fomes fomentarius* (L.) J.J. Kickx, 17.V.2008, Е. Виноградова – 1 экз.; Государственный природный заказник «Калининский», 5,5 км ЮЗ с. Калинино, 55°32' N, 46°47' E, дубрава с листовыми породами, 2.VIII.2008, Л. Егоров – 1 экз.; **Шемуршинский р-н**, НП «Чаваш вармане», 5 км ССВ д. Асаново, близ корд. Медведевский, 54°48,9' N, 47°22,2' E, опушка дубравы с ясенем, 19.V.2012, Л. Егоров – 8 экз.

*S. pedicularius* (Gravenhorst, 1802) [Виноградова и др., 2010 (**Чебоксарский р-н**, Заволжье)]. **Алатырский р-н**, охранный зона ГПЗ «Присурский», 4 км СВ с. Атрать, кв. 103 Атратского лесничества, 55°01'38" N, 46°46'34" E, ольховник, дно высохшего ручья в овраге, 4.VIII.2010, Л. Егоров – 2 экз.; ГПЗ «Присурский», кв. 9, 2 км СВВ с. Атрать, 55°01'08" N, 46°44'37" E, ольховник, дно высохшего ручья в овраге, 2.VIII.2010, Л. Егоров – 1 экз.

*Tachyporus* Gravenhorst, 1802

\**T. nitidulus* (Fabricius, 1781) [Утробина, Тихомирова, 1968 (поля)]. **Чебоксарский р-н**, Заволжье, 16,3 км СЗ г. Чебоксары, устье р. Парат, осоково-тростниково-рогозовое болото с зарослями *Salix* sp., 56°13'40" N, 46°56'49" E, 27.VIII.2011, Л. Егоров – 1 экз.; 2 км С г. Чебоксары, близ п. Октябрьский, 56°09'32" N, 47°21'01" E, песчаный берег р. Волги, под укрытием: 20.V.2010, Л. Егоров – 2 экз.; 1.VII.2010, Л. Егоров – 1 экз.; г. Чебоксары, 56°07'48" N, 47°09'19" E, асфальтированная дорожка у шоссе на г. Ядрин, 18.X.1980, А. Березин – 1 экз.; г. Чебоксары, на лету, 20.V.2008, Л. Егоров – 1 экз.; близ п. Лесной: 56°07'45" N, 47°08'49" E, дубрава, почвенная ловушка, 1–7.VI.2010, Л. Егоров – 1 экз.; 55°07'49" N, 47°08'53" E, оконная ловушка, 1–11.VIII.2014, Л. Егоров – 1 экз.; там же, оконная ловушка, 10.IX.2014, Л. Егоров – 1 экз.; там же, оконная ловушка, 5–23.IX.2014, Л. Егоров – 1 экз.; **Моргаушский р-н**, 3 км С д. Шомиково, 56°07'18" N, 46°56'09" E, световая ловушка: 8–27.VII.2010, А. Ластухин – 2 экз.; 1–29.VIII.2010, А. Ластухин – 9 экз.; **Цивильский р-н**, д. Первое Семеново, 55°52'11" N, 47°22'50" E: огород под укрытием, 18.IV.2010, Л. Егоров – 1 экз.; огород, в почве, 24.IV.2011, Л. Егоров – 1 экз.; 4.VI.2011, Л. Егоров – 1 экз.; 3 км 3 г. Цивильск, 55°52'03" N, 47°24'57" E, опушка дубравы с осинкой, в подстилке, 12.IX.2010, Л. Егоров – 1 экз.; **Порецкий р-н**, Государственный природный заказник «Ендовский степной склон», 2,5 км ЮЗ д. Зеленый Дол, 55°06'18" N, 46°03'16" E, луговая степь, кошениль, 29.V.2013, Л. Егоров – 1 экз.; **Батыревский р-н**, с. Алманчиково, 54°58'51" N, 47°45'59" E, на свет ртутной лампы: 17.VII.2010, А. Ластухин – 31 экз.; 23.VII.2010, А. Ластухин – 10 экз.; Батыревский участок ГПЗ «Присурский», близ д. Малые Шихирданы, луговая степь, на свет ртутной лампы: 55°05'07" N, 47°48'04" E, 11.VIII.2010, Л. Егоров – 4 экз.; 55°05'17" N, 47°47'42" E, 30.VII.2014, Л. Егоров – 18 экз.; **Яльчикский р-н**, с. Лаш-Таяба, 55°01'13" N, 47°59'43" E, на свет ртутной лампы, 24.VII.2008, Л. Егоров – 2 экз.; Яльчикский участок ГПЗ «Присурский», 55°01'18" N, 47°54'38" E, луговая степь, 29.VII.2008, Л. Егоров –

1 экз.; **Алатырский р-н**, ГПЗ «Присурский», с. Атрать, 55°00'16" N, 46°41'56" E, на свет ртутной лампы: 4.VIII.2010, Л. Егоров – 1 экз.; 6–8.VIII.2013, Л. Егоров – 1 экз.; охранная зона ГПЗ «Присурский», 7,2 км СЗ с. Атрать, 54°58'01" N, 46°33'36" E, берег р. Сура, кошение по околородной растительности, 24.VII.2010, Л. Егоров – 1 экз.

\**T. obtusus* (Linnaeus, 1767). **Чебоксарский р-н**, Заволжье, 2 км С г. Чебоксары, близ п. Октябрьский, 56°09'32" N, 47°21'01" E, песчаный берег р. Волги, под укрытием, 20.V.2010, Л. Егоров – 1 экз.; **Алатырский р-н**, охранная зона ГПЗ «Присурский», 12,2 км СЗ с. Атрать, оз. Кулюкары (Курюкалы), 55°03'42" N, 46°29'129" E, берег озера, 21.VII.2013, Л. Егоров – 1 экз.

\**T. abdominalis* (Fabricius, 1781). **Чебоксарский р-н**, г. Чебоксары, близ п. Лесной, 56°07'34" N, 47°08'44" E, опушка дубравы, в подстилке, 8.IV.2010, И. Казакова, Л. Егоров – 1 экз.

\**T. formosus* A.[H]. Matthews, 1838. **Чебоксарский р-н**, г. Чебоксары, дубрава, кошение на просеке, 25.V.2010, Л. Егоров – 1 экз.; 56°05'18" N, 47°15'43" E, Чебоксарский филиал ГБС РАН, дубрава, под корой дубового бревна, 21.V.2010, Л. Егоров – 1 экз.; 56°06'19" N, 46°17'59" E, в городе, на стене панельного дома, 22.IX.2014, Л. Егоров – 4 экз.; **Моргаушский р-н**, близ д. Кубасы, 56°03'32" N, 46°36'37" E, спелая дубрава с липой, 3.VII.2012, Л. Егоров – 2 экз.; **Цивильский р-н**, 3 км З г. Цивильск, 55°52'03" N, 47°24'57" E, опушка дубравы с осинкой, в подстилке, 20.IV.2014, Л. Егоров – 1♂.

\**T. solutus* Eichson, 1839. **Чебоксарский р-н**, г. Чебоксары, дубрава «Роцца Гузовского», 56°08'17" N, 47°11'19" E, тропинка с водой вдоль леса, 4.IX.1980, А. Березин – 1 экз.; **Козловский р-н**, 1 км ЮВ д. Верхний Курган, 55°47'44" N, 48°15'07" E, дубрава, 11.VI.2012, Л. Егоров – 1 экз.; **Янтиковский р-н**, 3 км СЗ д. Нижарово, 55°35'07" N, 47°50'05" E, опушка дубравы, 19.VI.2012, Л. Егоров – 1 экз.; **Шемуршинский р-н**, НП «Чаваш вармане», 5 км ССВ д. Асаново, близ корд. Медведевский, 54°48,9' N, 47°22,2' E, опушка дубравы с ясенем, 19.V.2012, Л. Егоров – 1 экз.

\**T. pallidus* Sharp, 1871. **Чебоксарский р-н**, г. Чебоксары, 56°08'52" N, 47°15'30" E, в фонтане у р. Волги, 12–13.V.2014, М. Егорова, А. Константинов – 1 экз.; **Шемуршинский р-н**, НП «Чаваш вармане», близ д. Асаново, 54°46'35" N, 47°20'19" E, опушка смешанного леса, 19.V.2012, Л. Егоров – 1 экз.; близ п. Кучеки, 54°55'04" N, 47°17'43" E, сосняк с елью и березой, на пластинчатых грибах, 27.VIII.2013, Л. Егоров – 1 экз.

*T. hypnorum* (Fabricius, 1775) [Лебедев, 1906 (**Моргаушский р-н**)]. **Чебоксарский р-н**, г. Чебоксары, дубрава «Роцца Гузовского», 56°08'17" N, 47°11'19" E, тропинка с водой вдоль леса, 4.IX.1980, А. Березин – 3 экз.; дубрава, 15.IV.1999, В. Лосманов – 1 экз.; близ п. Лесной, 56°07'34" N, 47°08'42" E, дубрава, в подстилке, 8.IV.2010, И. Казакова, Л. Егоров – 1 экз.; там же, дубрава, 13.IV.1999, В. Лосманов – 2 экз.; 55°07'49" N, 47°08'53" E, дубрава, оконная ловушка, 5–23.IX.2014, Л. Егоров – 1 экз.; 3 км В с. Ишаки, 55°56'22" N, 47°07'33" E, молодая дубрава, в подстилке, 21.IV.2013, Л. Егоров – 1 экз.; **Ядринский р-н**, 2 км ЮЗ г. Ядрин, «Озеро Сосновое с прилегающими лесами – памятник природы», 55°54'33" N, 46°09'38" E, берег оз. Сосновое, 6.VIII.2011,

Л. Егоров – 1 экз.; **Козловский р-н**, близ д. Солдыбаево, 55°53'03" N, 48°10'13" E, пойма р. Волги, пойменный луг, 11.VI.2012, Л. Егоров – 1 экз.; **Алатырский р-н**, ГПЗ «Присурский», близ с. Атрать, 54°59'13" N, 46°39'41" E, кв. 55, просека, 27.VII.2008, Л. Егоров – 1 экз.; **Шемуршинский р-н**, НП «Чаваш вармане», близ д. Асаново, 54°46'35" N, 47°20'19" E, опушка смешанного леса, 19.V.2012, Л. Егоров – 1 экз.

*T. chrysomelinus* (Linnaeus, 1758) [Лебедев, 1906 (**Моргаушский р-н**); Утробина, Тихомирова, 1968 (поля); Егоров, Виноградова, Семенов, 2009 (**Моргаушский р-н**)]. **Чебоксарский р-н**, Заволжье, 16,3 км СЗ г. Чебоксары, устье р. Парат, осоково-тростниково-рогозовое болото с зарослями *Salix* sp., 56°13'40" N, 46°56'49" E, 27.VIII.2011, Л. Егоров – 3 экз.; 18 км СЗ г. Чебоксары, 56°15'23" N, 47°00'13" E, пойменный лиственный лес (ольха, береза) у р. Парат, близ оз. Светлое, 27.VIII.2011, Л. Егоров – 3 экз.; г. Чебоксары, дубрава «Роша Гузовского», 56°08'17" N, 47°11'19" E, тропинка с водой вдоль леса, 4.IX.1980, А. Березин – 2 экз.; там же, спелая дубрава, старый дубовый пенёк, 25.X.1980, А. Березин – 1 экз.; там же, в подстилке и на пнях, 13.X.1980, А. Березин – 1 экз.; там же, спелая дубрава, под листьями у основания пня, 20.X.1980, А. Березин – 1 экз.; дубрава, 15.IV.1999, В. Лосманов – 1 экз.; 56°06'19" N, 46°17'59" E, в городе, на стене панельного дома, 22.IX.2014, Л. Егоров – 2 экз.; 56°08'52" N, 47°15'30" E, в фонтане у р. Волги, 12–13.V.2014, М. Егорова, А. Константинов – 1 экз.; **Ядринский р-н**, 1 км З с. Чиганары, 55°56'18" N, 46°18'34" E, пойма р. Выла, луг, почвенная проба, 13.VIII.2011, Л. Егоров – 1 экз.; 1 км З с. Чиганары, 55°56'18" N, 46°18'34" E, пойма р. Выла, луг, лет на закате, 13.VIII.2011, Л. Егоров – 1 экз.; **Цивильский р-н**, д. Первое Семеново, 55°52'11" N, 47°22'50" E, огород, 9.X.2011, Л. Егоров – 1 экз.; 3 км В д. Первое Семеново, 55°52'03" N, 47°25'03" E, остепненный склон, 18.IV.2010, Л. Егоров – 1 экз.; 3 км З г. Цивильск, 55°52'03" N, 47°24'57" E, опушка дубравы с осинкой, в подстилке, 12.IX.2010, Л. Егоров – 1 экз.; **Порецкий р-н**, Государственный природный заказник «Ендовский степной склон», 1,5–2 км З д. Зеленый Дол, 55°07'35" N, 46°02'45" E, луговая степь, 29.V.2013, Л. Егоров – 1 экз.; **Батыревский р-н**, Батыревский участок ГПЗ «Присурский», близ д. Малые Шихирданы: 55°05'18" N, 47°47'43" E, луговая степь, в подстилке, 11.VIII.2010, Л. Егоров – 1 экз.; 55°05'14" N, 47°47'37" E, в норе *Marmota bobak* (Müll.), 22.IV.2014, Л. Егоров – 1 экз.; **Алатырский р-н**, ГПЗ «Присурский», с. Атрать, 55°00'16" N, 46°41'56" E, на свет ртутной лампы, 7.VIII.2012, Л. Егоров – 1 экз.; **Шемуршинский р-н**, НП «Чаваш вармане», близ д. Асаново, 54°46'35" N, 47°20'19" E, опушка смешанного леса, 19.V.2012, Л. Егоров – 1 экз.

\**T. dispar* (Paykull, 1789). **Чебоксарский р-н**, г. Чебоксары, близ п. Лесной, 56°07'34" N, 47°08'44" E, опушка дубравы, в подстилке, 8.IV.2010, И. Казакова, Л. Егоров – 1 экз.; **Аликовский р-н**, Государственный природный заказник «Сорминский», близ д. Анаткасы, 56°45' N, 46°57' E, влажный луг, 5.VII.2008, Л. Егоров – 1 экз.

\**T. quadriscopulatus* Pandellé, 1869. **Козловский р-н**, близ д. Солдыбаево, 55°53'03" N, 48°10'13" E, пойма р. Волги, влажный луг, 10.VI.2010, Л. Егоров – 1 экз.; **Алатырский р-н**, охранный зона ГПЗ «Присурский», 13 км СЗ с. Атрать,

близ п. Березовая Поляна, 55°04'01" N, 46°28'34" E, берег оз. Затон, выплескивание, 24.VII.2010, Л. Егоров – 1 экз.

*T. pusillus* Gravenhorst, 1806 [Лебедев, 1906 (как *T. macropterus* Steph., **Моргаушский р-н**); Утробина, Тихомирова, 1968 (поля)].

\**T. scitulus* Erichson, 1839. **Чебоксарский р-н**, Заволжье, 2 км С г. Чебоксары, близ п. Октябрьский, 56°09'32" N, 47°21'01" E, песчаный берег р. Волги, под укрытием, 20.V.2010, Л. Егоров – 1 экз.

\**T. corpulentus* J. Sahlberg, 1876. **Чебоксарский р-н**, г. Чебоксары, близ п. Лесной, 56°07'45" N, 47°08'48" E, дубрава, оконная ловушка, 25–30.IX.2014, Л. Егоров – 1 экз.

*Tachinus* Gravenhorst, 1802

*T. rufipes* (Linnaeus, 1758) [Семенов, Егоров, 2009 (**Чебоксарский, Цивильский р-ны**)]. **Чебоксарский р-н**, г. Чебоксары, близ п. Лесной: 56°07'44" N, 47°08'48" E, дубрава, оконная ловушка, 1–6.VII.2010, Л. Егоров – 1 экз.; 56°07'45" N, 47°08'49" E, дубрава, 6 почвенных ловушек, 9–21.VI.2010, Л. Егоров – 3 экз.; 56°07'45" N, 47°08'48" E, дубрава, на дубовом соке, 31.V.2012, Л. Егоров – 1 экз.; 56°07'24" N, 47°08'25" E, дубрава, вязовое бревно, на *Polyporus squamosus* (Huds.) Fr. 26.VI.2014, Л. Егоров – 1 экз.; п. Альгешево, 56°04'25" N, 47°18'53" E, огород, на лету, 11.V.2000, Л. Егоров – 1 экз.; д. Синьялы, огород, оконная ловушка у компостной кучи, 56°04'38" N, 47°22'06" E, 1–8.VII.2013, В. Яковлев – 1 экз.; **Урмарский р-н**, д. Буинск, 55°42'08" N, 48°04'51" E, 9.V.2014, А. Димитриев – 1 экз.; **Цивильский р-н**, д. Первое Семеново, 55°52'11" N, 47°22'50" E, огород: на лету, 12.V.2013, Л. Егоров – 1 экз.; оконная ловушка у навозной кучи, 1.V.2014, Л. Егоров – 2 экз.; лёт у навозной кучи, 9.V.2014, Л. Егоров – 4 экз.; **Алатырский р-н**, охранная зона ГПЗ «Присурский»: 13 км СЗ с. Атрать, близ п. Березовая Поляна, 55°04'22" N, 46°28'35" E, березняк, 26.VII.2010, Л. Егоров – 1 экз.; 4 км СВ с. Атрать, кв. 103 Атратского лесничества, 55°01'38" N, 46°46'34" E, ольховник, дно высохшего ручья в овраге, 4.VIII.2010, Л. Егоров – 5 экз.; ГПЗ «Присурский», 2 км СВВ с. Атрать, кв. 9, 55°01'08" N, 46°44'37" E, ольховник, дно высохшего ручья в овраге, 2.VIII.2010, Л. Егоров – 1 экз.

*T. sibiricus* Sharp, 1888 [Виноградова и др., 2010 (**Мариинско-Посадский р-н**)]. **Чебоксарский р-н**, г. Чебоксары, близ п. Лесной: 56°07'24" N, 47°08'25" E, дубрава, на *Polyporus squamosus* (Huds.) Fr., 8.VI.2010, Л. Егоров – 13 экз.; 56°07,7' N, 47°09' E, дубрава, оконная ловушка на кленовом бревне, 29.V–5.VI.2012, Л. Егоров – 1 экз.; там же, 2–14.VII.2012, Л. Егоров – 1 экз.; 56°07'24" N, 47°08'25" E, дубрава, вязовое бревно, на *Polyporus squamosus* (Huds.) Fr. 26.VI.2014, Л. Егоров – 1 экз.; близ д. Малдыкасы, 55°54'12" N, 47°10'00" E, дубрава, на *Laetiporus sulphureus* (Bull.: Fr.) Murr., 14.VI.2010, В. Лосманов – 3 экз.

\**T. bipustulatus* (Fabricius, 1793). **Красночетайский р-н**, 1,5 км З д. Красный Яр, 55°34'54" N, 46°05'41" E, дубрава липовая, 9.VII.2011, Л. Егоров – 1 экз.

\**T. proximus* Kraatz, 1855. **Чебоксарский р-н**, г. Чебоксары, близ п. Лесной: 56°07,7' N, 47°09' E, дубрава, оконная ловушка на кленовом бревне, 2–

14.VII.2012, Л. Егоров – 1 экз.; там же, 18.VIII–18.IX.2012, Л. Егоров – 1 экз.; 56°07'24" N, 47°08'25" E, дубрава, вязовое бревно, на *Polyporus squamosus* (Huds.) Fr. 26.VI.2014, Л. Егоров – 10 экз.; 55°07'49" N, 47°08'53" E, на гнилых грибах, 11.VIII.2014, А. Димитриев – 10 экз.

*T. subterraneus* (Linnaeus, 1758) [Лебедев, 1906 (**Моргаушский р-н**); Егоров, Виноградова, Семенов, 2009] **Цивильский р-н**, д. Первое Семеново, 55°52'11" N, 47°22'50" E, оконная ловушка в огороде у навозной кучи, 1.V.2014, Л. Егоров – 1♀.; **Яльчикский р-н**, с. Лащ-Таяба, 55°01'13" N, 47°59'43" E, на досках хвойных пород, 19.VIII.2011, Л. Егоров – 1 экз.

\**T. lignorum* (Linnaeus, 1758). **Шемуршинский р-н**, НП «Чаваш вармане», близ п. Кучеки, 54°55'04" N, 47°17'43" E, сосняк с елью, березой, в коровьем навозе, 26.VIII.2013, Л. Егоров – 1♂, 1♀.

*T. laticollis* Gravenhorst, 1802 [Виноградова и др., 2010 (**Мариинско-Посадский р-н**)]. **Чебоксарский р-н**, г. Чебоксары, 56°07'44" N, 47°08'48" E, дубрава, оконная ловушка: 13.VII.2010, Л. Егоров – 1 экз.; 24.VII.2010, Л. Егоров – 2 экз.; **Цивильский р-н**, д. Первое Семеново, 55°52'11" N, 47°22'50" E, лёт у навозной кучи, 9.V.2014, Л. Егоров – 1 экз.; **Алатырский р-н**, охранная зона ГПЗ «Присурский», 13 км СЗ с. Атрать, п. Березовая Поляна, 55°04'22" N, 46°28'35" E, на свет ртутной лампы, 24.VII.2010, Л. Егоров – 1 экз.; ГПЗ «Присурский», кв. 9, 2 км СВВ с. Атрать, 55°01'08" N, 46°44'37" E, ольховник, дно высохшего ручья в овраге, 2.VIII.2010, Л. Егоров – 2 экз.

\**T. corticinus* Gravenhorst, 1802. **Шемуршинский р-н**, НП «Чаваш вармане», 6,8 км ЮЗ п. Баскаки, 54°49'39" N, 47°11'09" E, ур. Фабрика, берег р. Черная Бездна, песок, 21.VIII.2010, Л. Егоров – 1 экз.

\**T. schneideri* Luze, 1900. **Чебоксарский р-н**, д. Синъялы, огород, оконная ловушка у компостной кучи, 56°04'38" N, 47°22'06" E: 7–17.VI.2013, В. Яковлев – 4 экз.; 17–24.VI.2013, В. Яковлев – 2 экз.; 24.VI–1.VII.2013, В. Яковлев – 2 экз.; 1–8.VII.2013, В. Яковлев – 17 экз.; 31.VII.2011, В. Яковлев – 3 экз.; **Цивильский р-н**, д. Первое Семеново, 55°52'11" N, 47°22'50" E, на лету у навозной кучи, 27.VII.2014, Л. Егоров – 1 экз.

*T. marginellus* (Fabricius, 1781) [Виноградова и др., 2010 (**Мариинско-Посадский р-н**)]. **Моргаушский р-н**, близ д. Кубасы, 56°03'32" N, 46°36'37" E, спелая дубрава с липой, 3.VII.2012, Л. Егоров – 1 экз.

*Cilea* Jacquelin du Val, 1856

*C. silphoides* (Linnaeus, 1767) [Семенов, Егоров, 2009 (**Цивильский р-н**)]. **Чебоксарский р-н**, д. Синъялы, 56°04'38" N, 47°22'06" E, огород, оконная ловушка у компостной кучи, 1–8.VII.2013, В. Яковлев – 2 экз.; 31.VII.2011, В. Яковлев – 3 экз.; **Цивильский р-н**, д. Первое Семеново, огород, 55°52'11" N, 47°22'50" E: на лету, 15.VIII.2010, Л. Егоров – 1 экз.; оконная ловушка у навозной кучи, 1–2.V.2014, Л. Егоров – 1 экз.; лёт у навозной кучи, 9.V.2014, Л. Егоров – 1 экз.; на лету у навозной кучи, 27.VII.2014, Л. Егоров – 1 экз.; **Батыревский р-н**, с. Алманчиково, 54°58'51" N, 47°45'59" E, на свет ртутной лампы, 23.VII.2010, А. Ластухин – 1 экз.; **Яльчикский р-н**, с. Лащ-Таяба, 55°01'13" N, 47°59'43" E: на свет ртутной лампы, 24.VII.2008, Л. Егоров – 6 экз.; конский навоз, 19.VIII.2011, Л. Егоров – 1 экз.; **Алатырский р-н**, ГПЗ

«Присурский», с. Атрать, 55°00'16" N, 46°41'56" E, на свет ртутной лампы, 10–13.VII.2014, Л. Егоров – 1 экз.

### **Habrocerinae** Mulsant & Rey, 1877

*\*Habrocerus* Erichson 1839

*\*H. capillaricornis* (Gravenhorst, 1806). **Чебоксарский р-н**, г. Чебоксары, близ п. Лесной, 56°07'44" N, 47°08'48" E, дубрава, оконная ловушка, 31.V.2010, Л. Егоров – 1 экз.; 56°07,7' N, 47°09' E, дубрава, оконная ловушка на кленовом бревне, 21–29.V.2012, Л. Егоров – 1 экз.

### **Trichophyinae** Thomson, 1859

*Trichophya* Mannerheim, 1830

*T. pilicornis* (Gyllenhal, 1810) [Семенов, Егоров, 2009 (**Чебоксарский р-н**, Заволжье)]. **Чебоксарский р-н**, г. Чебоксары, близ п. Лесной, 56°07'24" N, 47°08'53" E, осинник в дубраве, оконная ловушка, 25–31.V.2011, Л. Егоров – 1 экз.

### **Aleocharinae** Fleming, 1821

*\*Deinopsis* Matthews, 1838

*\*D. erosa* (Stephens, 1832). **Ядринский р-н**, 3 км ЮЮЗ г. Ядрин, 55°54'21" N, 46°10'23" E, берег оз. Кривель, вытаптывание у берега, 6–7.VIII.2011, Л. Егоров – 1 экз.; 1 км ЮЮВ д. Никитино, 55°58'54" N, 46°16'39" E, берег оз. Сомовое, вытаптывание, 28.VII.2012, Л. Егоров – 2 экз.; **Чебоксарский р-н**, г. Чебоксары, 56°05'04" N, 47°15'55" E, Чебоксарский филиал ГБС РАН, берег пруда, 23.V.2011, Л. Егоров – 1 экз.; **Цивильский р-н**, памятник природы «Озеро Круглое болото», 5,2 км ЮЮЗ г. Цивильск, пойма р. Большой Цивиль, оз. Круглое, 55°50'20" N, 47°23'31" E, берег озера, 26.V.2013, Л. Егоров – 2 экз.; **Порецкий р-н**, 1,5 км В с. Порецкое, Засурье (правобережье р. Сура), памятник природы «Группа озер Большая Балахна», 55°12'18" N, 46°21'30" E, берег оз. Большая Балахна, 13.IX.2013, Л. Егоров – 3 экз.; **Батыревский р-н**, 2,5 км С д. Кзыл-Чишма, 55°01'04" N, 47°48'40" E, берег оз. Сирекли, 23.VI.2012, Л. Егоров – 1 экз.; **Алатырский р-н**, ГПЗ «Присурский»: 3,7 км Ю с. Атрать, 54°57'25" N, 46°42'52" E, кв. 100, сосняк, гарь, берег болота с тростником, 7.VIII.2012, Л. Егоров – 1 экз.; с. Атрать, 55°00'16" N, 46°41'56" E, на свет ртутной лампы, 13.VII.2014, Л. Егоров – 1 экз.; кв. 79, 2,5 км Ю с. Атрать, 54°58'36" N, 46°42'59" E, берег р. Абачка, 31.VII.2014, Л. Егоров – 2 экз.; охранная зона ГПЗ «Присурский»: памятник природы «Речка Люля», 6 км Ю с. Атрать, кв. 11 Пригородного лесничества, 54°56'46" N, 46°42'49" E, берег р. Люля, 27.VII.2010, Л. Егоров – 1 экз.; 12 км СЗ с. Атрать, берег оз. Башатар, 55°03'33" N, 46°30'47" E, 21.VII.2013, Л. Егоров – 2 экз.; 5 км З с. Атрать, берег оз. Чебак, 55°00'56" N, 46°34'56" E, 20.VII.2013, Л. Егоров – 8 экз.; 1,2 км З с. Атрать, 55°00'29" N, 46°38'35" E, берег р. Атратка, 1.VIII.2014, Л. Егоров – 1 экз.

*Myllaena* Erichson, 1837

\**M. dubia* (Gravenhorst, 1806). **Чебоксарский р-н**, Заволжье, памятник природы «Озеро Светлое с прилегающими лесами», 18 км СЗ г. Чебоксары, берег оз. Светлое, 56°14'45" N, 47°00'00" E, 4.VII.2010, Л. Егоров – 1 экз.; 12 км СЗЗ г. Чебоксары, полуостров Мукшум, берег пойменного водоема, вытаптывание, 56°11'25" N, 47°02'12" E, 28.VIII.2011, Л. Егоров – 2 экз.; **Ядринский р-н**, 1 км З с. Чиганары, 55°56'10" N, 46°18'26" E, берег старицы р. Выла, вытаптывание, 13.VIII.2011, Л. Егоров – 1 экз.; **Цивильский р-н**, памятник природы «Озеро Круглое болото», 5,2 км ЮЮЗ г. Цивильск, пойма р. Б. Цивиль, оз. Круглое, 55°50'20" N, 47°23'31" E, берег озера, 26.V.2013, Л. Егоров – 1♀; **Канашский р-н**, близ д. Туруново, 55°31'28" N, 47°18'08" E, берег пруда, 23.V.2013, Л. Егоров – 1♀; **Шумерлинский р-н**, 1 км СЗ с. Большие Алгаши, 55°22'27" N, 46°25'18" E, осоковое болото, 25.V.2012, Л. Егоров – 1 экз.; **Порецкий р-н**, 1,5 км В с. Порецкое, Засурье (правобережье р. Сура), памятник природы «Группа озер Большая Балахна», 55°12'18" N, 46°21'30" E, берег оз. Большая Балахна, 13.IX.2013, Л. Егоров – 1♂; **Батыревский р-н**, Батыревский участок ГПЗ «Присурский», близ д. Малые Шихирданы, 55°05'12" N, 47°47'35" E, пойма р. Була, берег копани, 2.VI.2011, Л. Егоров – 1 экз.; **Алатырский р-н**, охранный зона ГПЗ «Присурский»: 9,5 км СЗ с. Атрать, 4,5 км ЮВВ п. Березовая Поляна, 55°03'08" N, 46°31'46" E, берег оз. Чага, выплескивание, 25.VII.2010, Л. Егоров – 1 экз.; 12 км СЗ с. Атрать, берег оз. Башатар, 55°03'33" N, 46°30'47" E, 21.VII.2013, Л. Егоров – 1♀; 5 км З с. Атрать, берег оз. Чебак, 55°00'56" N, 46°34'56" E, 20.VII.2013, Л. Егоров – 1♀.

*M. intermedia* Erichson, 1837 [Егоров, 2009а (**Алатырский р-н**)]. **Чебоксарский р-н**, Заволжье, 16,3 км СЗ г. Чебоксары, устье р. Парат, осоково-тростниково-рогозовое болото с зарослями *Salix* sp., 56°13'40" N, 46°56'49" E, 27.VIII.2011, Л. Егоров – 1 экз.; памятник природы «Озеро Светлое с прилегающими лесами», 18 км СЗ г. Чебоксары, берег оз. Светлое, 56°14'45" N, 47°00'00" E, 4.VII.2010, Л. Егоров – 3 экз.; 12 км СЗЗ г. Чебоксары, полуостров Мукшум, берег пойменного водоема, вытаптывание, 56°11'25" N, 47°02'12" E, 28.VIII.2011, Л. Егоров – 2 экз.; **Ядринский р-н**, 2 км ЮЗ г. Ядрин, «Озеро Сосновое с прилегающими лесами – памятник природы», 55°54'33" N, 46°09'38" E, берег оз. Сосновое, 6.VIII.2011, Л. Егоров – 2 экз.; 3 км ЮЮЗ г. Ядрин, 55°54'21" N, 46°10'23" E, берег оз. Кривель, вытаптывание у берега, 6–7.VIII.2011, Л. Егоров – 3 экз.; 1 км ЮЮВ д. Никитино, 55°58'54" N, 46°16'39" E, берег оз. Сомовое, вытаптывание, 28.VII.2012, Л. Егоров – 5 экз.; 1 км З с. Чиганары, 55°56'35" N, 46°18'32" E, берег старицы р. Выла, вытаптывание, 13.VIII.2011, Л. Егоров – 7 экз.; 1 км З с. Чиганары: 55°56'18" N, 46°18'34" E, пойма р. Выла, луг, лет на закате, 13.VIII.2011, Л. Егоров – 2 экз.; 55°56'10" N, 46°18'26" E, берег старицы р. Выла, вытаптывание, 13.VIII.2011, Л. Егоров – 1 экз.; 1 км ЮЮВ д. Никитино, 55°58'47" N, 46°16'36" E, берег оз. Сомовое, вытаптывание, 24.VII.2011, Л. Егоров – 1 экз.; 3 км СВВ г. Ядрин, 55°56'48" N, 46°15'35" E, берег оз. Степное, вытаптывание, 24.VII.2011, Л. Егоров – 2 экз.; **Моргаушский р-н**, памятник природы «Озеро Сюткюль», близ д. Сюткюль, берег оз. Сюткюль, 55°53'52" N, 46°36'36" E, 9.VII.2010, Л. Егоров – 2 экз.;

**Батыревский р-н**, Батыревский участок ГПЗ «Присурский», близ д. Малые Шихирданы: 55°05'12" N, 47°47'35" E, пойма р. Була, берег копани, 2.VI.2011, Л. Егоров – 1 экз.; 55°05'17" N, 47°47'42" E, луговая степь, на свет ртутной лампы, 30.VII.2014, Л. Егоров – 2 экз.; **Яльчикский р-н**, Яльчикский участок ГПЗ «Присурский», близ с. Эшмикеево, 55°01'33" N, 47°54'06" E, берег пруда, 13.VIII.2010, Л. Егоров – 1 экз.; **Алатырский р-н**: ГПЗ «Присурский», 3,7 км Ю с. Атрать, 54°57'25" N, 46°42'52" E, кв. 100, сосняк, гарь, берег болота с тростником, 7.VIII.2012, Л. Егоров – 1 экз.; с. Атрать, 55°00'16" N, 46°41'56" E, на свет ртутной лампы: 26–27.VII.2008, Л. Егоров – 1 экз.; 10–13.VII.2014, Л. Егоров – 5 экз.; охранная зона ГПЗ «Присурский»: 13 км СЗ с. Атрать, близ п. Березовая Поляна, 55°04'01" N, 46°28'34" E, берег оз. Затон, выплескивание, 24.VII.2010, Л. Егоров – 1 экз.; 9,5 км СЗ с. Атрать, 4,5 км ЮВВ п. Березовая Поляна, 55°03'08" N, 46°31'46" E, берег оз. Чага, выплескивание, 25.VII.2010, Л. Егоров – 2 экз.; памятник природы «Речка Люля», 6 км Ю с. Атрать, кв. 11 Пригородного лесничества, 54°56'46" N, 46°42'49" E, берег р. Люля, 27.VII.2010, Л. Егоров – 1 экз.; 12,2 км СЗ с. Атрать, 1 км Ю п. Березовая Поляна, оз. Кулюкары (Курюкалы), 55°03'42" N, 46°29'12" E, выплескивание, 26.VII.2010, Л. Егоров – 2 экз.; 5 км З с. Атрать, берег оз. Чебак, 55°00'56" N, 46°34'55" E, 20.VII.2013, Л. Егоров – 2♂♂; **Шемуршинский р-н**, НП «Чаваш вармане», 6,8 км ЮЗ п. Баскаки, 54°49'39" N, 47°11'09" E, ур. Фабрика, берег р. Черная Бездна, песок, 21.VIII.2010, Л. Егоров – 1 экз.; 2,6 км СЗ с. Бичурга-Баишево, близ корд. Ломка, 54°46,9' N, 47°16,9' E, кв. 99 Баишевского лесничества, 20.V.2012, Л. Егоров – 1 экз.; близ п. Муллиная, 54°50'43" N, 47°14'18" E, берег р. Бездна, песок, 20.VIII.2011, Л. Егоров – 2 экз.

\**M. minuta* (Gravenhorst, 1806). **Чебоксарский р-н**, Заволжье, 18 км СЗ г. Чебоксары, 56°15'23" N, 47°00'13" E, пойменный лиственный лес (ольха, береза) у р. Парат, близ оз. Светлое, 27.VIII.2011, Л. Егоров – 3 экз.; 12 км СЗЗ г. Чебоксары, полуостров Мукшум, берег пойменного водоема, вытаптывание, 56°11'25" N, 47°02'12" E, 28.VIII.2011, Л. Егоров – 1 экз.; **Ядринский р-н**, 3 км ЮЮЗ г. Ядрин, 55°54'21" N, 46°10'23" E, берег оз. Кривель, вытаптывание у берега, 6–7.VIII.2011, Л. Егоров – 1 экз.; 1 км ЮЮВ д. Никитино, 55°58'54" N, 46°16'39" E, берег оз. Сомовое, вытаптывание, 28.VII.2012, Л. Егоров – 3 экз.; 1 км З с. Чиганары: 55°56'35" N, 46°18'32" E, берег старицы р. Выла, вытаптывание, 13.VIII.2011, Л. Егоров – 3 экз.; 55°56'10" N, 46°18'26" E, берег старицы р. Выла, вытаптывание, 13.VIII.2011, Л. Егоров – 1 экз.; **Чебоксарский р-н**, г. Чебоксары, близ п. Лесной, 56°07,7' N, 47°09' E, дубрава, оконная ловушка на кленовом бревне, 21–29.V.2012, Л. Егоров – 1 экз.; **Батыревский р-н**, с. Алманчиково, 54°58'51" N, 47°45'59" E, на свет ртутной лампы, 23.VII.2010, А. Ластухин – 1 экз.; **Алатырский р-н**, ГПЗ «Присурский», с. Атрать, 55°00'16" N, 46°41'56" E, на свет ртутной лампы, 19–20.VII.2013, Л. Егоров – 2 экз.; 13.VII.2014, Л. Егоров – 1 экз.; охранная зона ГПЗ «Присурский», 13 км СЗ с. Атрать, близ п. Березовая Поляна, 55°04'01" N, 46°28'34" E, почвенная ловушка у оз. Затон, 24–26.VII.2010, Л. Егоров – 1 экз.; **Шемуршинский р-н**, НП «Чаваш вармане», близ п. Муллиная, 54°50'43" N, 47°14'18" E, берег р. Бездна, песок, 20.VIII.2011, Л. Егоров – 1 экз.



*Hygronoma* Erichson, 1837

*H. dimidiata* (Gravenhorst, 1806) [Егоров, 2009а (Алатырский р-н)]. **Чебоксарский р-н**, Заволжье 2 км С г. Чебоксары, близ п. Октябрьский, 56°09'32" N, 47°21'01" E, песчаный берег р. Волги, под укрытием, 20.V.2010, Л. Егоров – 1 экз.; **Ядринский р-н**, 1 км 3 с. Чиганары, 55°56'35" N, 46°18'32" E, берег старицы р. Выла, вытаптывание, 13.VIII.2011, Л. Егоров – 1 экз.; 1 км ЮЮВ д. Никитино, 55°58'47" N, 46°16'35,7" E, берег оз. Сомовое, вытаптывание, 24.VII.2011, Л. Егоров – 3 экз.; **Козловский р-н**, Государственный природный заказник «Правобережье реки Илеть», Заволжье, правобережье р. Илеть, 55°53'21" N, 48°13'06" E, пойма реки, 19.VIII.2013, Л. Егоров – 1 экз.; **Цивильский р-н**, памятник природы «Озеро Куле», 8,5 км 3 г. Цивильск, оз. Куле, 55°52'23" N, 47°19'23" E, берег озера, 26.V.2013, Л. Егоров – 1 экз.; **Вурнарский р-н**, близ с. Калинино, 55°36'30" N, 46°51'05" E, песчаный берег р. Большой Цивиль, 7.VII.2010, Л. Егоров – 1 экз.; **Алатырский р-н**, охранный зона ГПЗ «Присурский», 13 км СЗ с. Атрать, близ п. Березовая Поляна, 55°04'01" N, 46°28'34" E, берег оз. Затон, выплескивание, 24.VII.2010, Л. Егоров – 1 экз.

\**Holobus* Solier, 1849

\**H. apicatus* (Erichson, 1837). **Чебоксарский р-н**, г. Чебоксары, близ п. Лесной: 56°07'24" N, 47°08'53" E, осинник в дубраве, оконная ловушка, 27.VI–7.VII.2011, Л. Егоров – 1 экз.; 56°07'34" N, 47°08'48" E, дубрава, оконная ловушка, 16–25.VII.2013, Л. Егоров – 1 экз.; 55°07'49" N, 47°08'53" E, оконная ловушка, 19–27.V.2014, Л. Егоров – 1 экз.; 56°07'45" N, 47°08'48" E, дубрава, оконная ловушка, 15–22.VII.2014, Л. Егоров – 1 экз.

\**H. flavicornis* (Lacordaire, 1835). **Урмарский р-н**, д. Буинск, 55°42'08" N, 48°04'51" E, оконная ловушка в огороде, 12–16.VI.2013, А. Димитриев – 1 экз.; **Яльчикский р-н**, Яльчикский участок ГПЗ «Присурский», близ с. Эшмикеево, 55°01'18" N, 47°54'38" E, луговая степь у посадки, почвенная ловушка, 12.VI.2010, Л. Егоров – 1 экз.; **Алатырский р-н**, ГПЗ «Присурский», близ с. Атрать, кв. 40, 55°00'07" N, 46°43'54" E, сосняк спелый с березой и елью, оконная ловушка, 19–23.VII.2013, Л. Егоров, Н. Лисова – 1 экз.; близ с. Атрать, 55°00'06" N, 46°43'54" E, кв. 40, ельник спелый с березой, оконная ловушка: 10–14.VII.2014, Л. Егоров – 1 экз.; 14–21.VII.2014, Л. Егоров – 1 экз.

*Oligota* Mannerheim, 1830

*O. parva* Kraatz, 1862 [Семенов, Егоров, 2009 (**Цивильский р-н**)]. **Чебоксарский р-н**, д. Синьялы, огород, оконная ловушка у компостной кучи, 56°04'38" N, 47°22'06" E: 24.VI–1.VII.2013, В. Яковлев – 5 экз.; 1–8.VII.2013, В. Яковлев – 2 экз.; **Цивильский р-н**, д. Первое Семеново, 55°52'11" N, 47°22'50" E, огород, на лету у кучи коровьего навоза, 15.VIII.2010, Л. Егоров – 1 экз.; **Алатырский р-н**, ГПЗ «Присурский», с. Атрать, 55°00'16" N, 46°41'56" E, на свет ртутной лампы, 6–8.VIII.2013, Л. Егоров – 14 экз.

\**O. inflata* (Mannerheim, 1830). **Чебоксарский р-н**, г. Чебоксары, близ п. Лесной, 55°07'49" N, 47°08'53" E, оконная ловушка, 19–27.V.2014, Л. Егоров – 1♂, 1♀; д. Синьялы, огород, оконная ловушка у компостной кучи, 56°04'38" N, 47°22'06" E, 24.VI–1.VII.2013, В. Яковлев – 2♀♀; **Алатырский р-н**, ГПЗ

«Присурский», с. Атрать, 55°00'16" N, 46°41'56" E, на свет ртутной лампы, 6–8.VIII.2013, Л. Егоров – 2♂♂, 4♀♀.

\**O. pusillima* (Gravenhorst, 1806). **Чебоксарский р-н**, д. Синъялы, 56°04'38" N, 47°22'06" E, огород, оконная ловушка у компостной кучи: 24.VI–1.VII.2013, В. Яковлев – 1♀; 1–8.VII.2013, В. Яковлев – 1♂; **Цивильский р-н**, д. Первое Семеново, 55°52'11" N, 47°22'50" E, огород, 15.VIII.2010, Л. Егоров – 1 экз.; **Алатырский р-н**, ГПЗ «Присурский», с. Атрать, 55°00'16" N, 46°41'56" E, на свет ртутной лампы: 3–4.VI.2013, Л. Егоров – 1♀; 19–20.VII.2013, Л. Егоров – 2 экз.; 6–8.VIII.2013, Л. Егоров – 2♂♂, 1♀.

*Gyrophæna* Mannerheim, 1830

\**G. pseudonitidula* Semenov. **Чебоксарский р-н**, г. Чебоксары, близ п. Лесной, дубрава, на трутовике с дуба, 4.VI.2010, Л. Егоров – 1♂. Новый для науки вид. Его описание приводится ниже.

*Gyrophæna pseudonitidula* V. Semenov, **sp. n.**

Fig. 2b, 3c,d

**Material examined:**

Holotype ♂: (ZMMU): Krasnoyarsk Region, Turukhansk District, Yeloguy River, 6 km below Tyna River mouth, on wood agarics, 24.VII.1992, V. Semenov; **Paratypes:** 1 ♂, 1 ♀ (ZMMU), 1 ♀ (VS): same data as holotype, 24.VII.1992, V. Semenov; 2 ♀♀ (VS): Khanty-Mansi Autonomous Region, Surgut District, Yugansky Reserve, Nyogus'yakh River, Bisarkin's cordon, 28.VII.1998, A. Ryvkin; 1 ♂ (VS): Udmurtiya, Malaya Pyrga, In twilight in flight, 9.VIII.1993, S. Dedyukhin; 1 ♂ (VS): Chuvashia, Cheboksary, near Lesnoy, oak grove, 4.VI.2010, L. Egorov; 3 ♂♂, 1 ♀ (ZMMU): Primorski Krai, Suputinsky Reserve, IX.1966, Krivolutsky.

**Description:**

Body length 2,2–2,6 mm. Habitus as in Fig. 2b. Head black, pronotum darkly red-brown up to black-brown with slightly paler margins, elytra on a disk ochreous with postero-lateral angles infuscate, the most part of abdomen brown, legs and I-III segments of antennae yellow, other segments – darkly reddish-brown. Surface moderately shining. Head approximately 1,7 times as wide as long, dorsal surface with pronounced microsculpture and with sparse, shallow punctures, median area impunctate. Antennal segments I-III elongate, IV-X as wide as long (Fig. 2b). Pronotum 2,0 times as wide as long and 1,5 times as wide as head; maximal width in posterior half, posterior angles rounded, microsculpture similar to that of head. Elytra at suture approximately 1,05 times longer than pronotum, between cells of microsculpture with microscopic punctures (Fig. 2b). Abdomen slightly narrower than elytra, all tergites with distinct microsculpture.

♂: tergite VIII as in Fig. 3d, lateral teeth at it smaller, also are less bent, than at *nitidula* (Fig. 3b), aedeagus (Fig. 3c). Right wall of the aedeagus (RW) well visible between ventral plate (VP) and dorsal tube (DT).

**Comparative notes:**

Externally similar to *Gyrophæna nitidula* (Gyllenhal, 1810), but smaller (at *nitidula* length 2,6–3,0 mm, Fig. 2a), head with more dense punctures, at *nitidula* on elytre between cells of microsculpture without micropunctures, at new species

aedeagus is less than at *nitidula*, at *nitidula* the right wall of the aedeagus (RW) between ventral plate (VP) and dorsal tube (DT) is hardly appreciable (Fig. 3a).

### **Distribution:**

New species is known from Far East of Russia, Central and Western Siberia, the Udmurt and Chuvash Republics.

\**G. pulchella* Heer, 1839. **Чебоксарский р-н**, г. Чебоксары, 56°04'05" N, 47°10'16" E, близ п. Лапсары, дубрава, подосиновик, 14.IX.2010, В. Лосманов – 2 экз.

*G. affinis* Mannerheim, 1830 [Виноградова и др., 2010 (**Чебоксарский р-н**, Заволжье)]. **Чебоксарский р-н**, г. Чебоксары, близ п. Лесной, 56°07'24" N, 47°08'25" E, дубрава, на *Polyporus squamosus* (Huds.) Fr., 8.VI.2010, Л. Егоров – 439 экз.; 56°07'20" N, 47°08'28" E, дубрава, осинник с березой в дубраве, гнилой подберезовик, 2.VI.2010, Л. Егоров – 1 экз.; там же, на трутовике, 4.VI.2010, Л. Егоров – 65 экз.; там же, 56°07'44" N, 47°08'48" E, дубрава, оконная ловушка, 14.IX.2010, Л. Егоров – 1 экз.; 56°07,7' N, 47°09' E, дубрава, оконная ловушка на кленовом бревне: 5–16.VI.2012, Л. Егоров – 1 экз.; 2–14.VII.2012, Л. Егоров – 1 экз.; 30–31.VII.2012, Л. Егоров – 1 экз.; 31.VII–4.VIII.2012, Л. Егоров – 1 экз.; 4–13.VIII.2012, Л. Егоров – 1 экз.; 56°07'34" N, 47°08'48" E, оконная ловушка, 31.V–7.VI.2013, Л. Егоров – 1♂; 56°07'24" N, 47°08'25" E, дубрава, в *Polyporus squamosus* (Huds.) Fr. на мертвом вязе, 26.VI.2014, Л. Егоров – 5 экз.; д. Синьялы, 56°04'38" N, 47°22'06" E, огород, оконная ловушка у компостной кучи, 17–24.VI.2013, В. Яковлев – 1♀; **Цивильский р-н**, д. Первое Семеново, 55°52'16" N, 47°22'43" E, на грибах с *Salix* sp., 15.VIII.2008, Л. Егоров – 1 экз.; **Ядринский р-н**, 2 км ЮЗ г. Ядрин, «Озеро Сосновое с прилегающими лесами – памятник природы», 55°55'10" N, 46°09'14" E, опушка пойменного лиственного леса, близ оз. Сосновое, 6.VIII.2011, Л. Егоров – 11 экз.; **Моргаушский р-н**, близ д. Кубасы, 56°03'32" N, 46°36'37" E, спелая дубрава с липой, 3.VII.2012, Л. Егоров – 1 экз.; **Цивильский р-н**, д. Первое Семеново, 55°52'16" N, 47°22'43" E, на *Fomes fomentarius* (L.) J.J. Kickx, с *Salix* sp., 22.V.2010, Л. Егоров – 1 экз.; **Урмарский р-н**, д. Буинск, 55°42'08" N, 48°04'51" E, оконная ловушка в огороде, 12–16.VI.2013, А. Дмитриев – 1♂; **Янтиковский р-н**, 2 км В д. Старое Буяново, 55°33'00" N, 47°49'57" E, дубрава, 18.VI.2012, Л. Егоров – 4 экз.; **Шумерлинский р-н**, близ д. Торханы, 55°32'36" N, 46°34'28" E, дубрава, 3–4.VII.2014, Л. Егоров – 1 экз.; **Алатырский р-н**, ГПЗ «Присурский», близ с. Атрать, кв. 40, 55°00'07" N, 46°43'54" E, сосняк спелый с березой и елью, оконная ловушка, 19–23.VII.2013, Л. Егоров, Н. Лисова – 1♀; охранная зона ГПЗ «Присурский», 4,8 км СВВ с. Атрать, 55°01'50" N, 46°46'37" E, на древесных грибах, 22.V.2014, А. Александров, А. Дмитриев – 2♂♂, 3♀♀; **Шемуршинский р-н**, НП «Чаваш вармане», 3 км 3 с. Бичурга-Баишево, 54°44'50" N, 47°14'07" E, сосняк с елью, березой, в древесном грибе на березе, 13.VIII.2014, Л. Егоров – 3 экз.

\**G. rugipennis* Mulsant & Rey, 1861. **Чебоксарский р-н**, г. Чебоксары, близ п. Лесной, 56°07'24" N, 47°08'53" E, осинник в дубраве, оконная ловушка, 31.VIII–9.IX.2011, Л. Егоров – 1 экз.

*G. gentilis* Erichson, 1839 [Виноградова и др., 2010 (**Мариинско-Посадский р-н**)]. **Чебоксарский р-н**, г. Чебоксары, близ п. Лесной: дубрава, на трутовике с дуба, 4.VI.2010, Л. Егоров – 62 экз.; 56°07'24" N, 47°08'25" E, дубрава, на *Polyporus squamosus* (Huds.) Fr., 8.VI.2010, Л. Егоров – 35 экз.; 56°07'24" N, 47°08'25" E, дубрава, в *Polyporus squamosus* (Huds.) Fr. на мертвом вязе, 26.VI.2014, Л. Егоров – 1 экз.; 56°07,7' N, 47°09' E, дубрава, оконная ловушка на кленовом бревне: 5–16.VI.2012, Л. Егоров – 2 экз.; 31.VII–4.VIII.2012, Л. Егоров – 1 экз.; 4–13.VIII.2012, Л. Егоров – 2 экз.; 18.VIII–18.IX.2012, Л. Егоров – 1 экз.; близ п. Лапсары, 56°04'05" N, 47°10'16" E, дубрава, подосиновик, 14.IX.2010, В. Лосманов – 8 экз.; **Алатырский р-н**, охранная зона ГПЗ «Присурский», 4,8 км СВВ с. Атрать, 55°01'50" N, 46°46'37" E, на древесных грибах, 22.V.2014, А. Александров, А. Димитриев – 7 экз.; **Шемуршинский р-н**, НП «Чаваш вармане», 3 км З с. Бичурга-Баишево, 54°44'50" N, 47°14'07" E, сосняк с елью, березой, в древесном грибе на березе, 13.VIII.2014, Л. Егоров – 3 экз.

*G. poweri* Crotch, 1867 [Виноградова и др., 2010 (**Чебоксарский р-н**, Заволжье)].

\**G. minima* Erichson, 1837. **Чебоксарский р-н**, г. Чебоксары, близ п. Лесной: 56°07'24" N, 47°08'25" E, дубрава, на трутовике с дуба, 4.VI.2010, Л. Егоров – 8 экз.; 56°07'24" N, 47°08'25" E, дубрава, на *Polyporus squamosus* (Huds.) Fr., 8.VI.2010, Л. Егоров – 8 экз.; 56°07'24" N, 47°08'25" E, дубрава, в *Polyporus squamosus* (Huds.) Fr. на мертвом вязе, 26.VI.2014, Л. Егоров – 1 экз.

\**G. fasciata* (Marsham, 1802). **Чебоксарский р-н**, г. Чебоксары, близ п. Лесной: 56°07'24" N, 47°08'25" E: дубрава, на трутовике с дуба, 4.VI.2010, Л. Егоров – 12 экз.; дубрава, на *Polyporus squamosus* (Huds.) Fr., 8.VI.2010, Л. Егоров – 4 экз.; 56°07'24" N, 47°08'53" E, осинник в дубраве, на пластинчатом грибе, 25.V.2011, Л. Егоров – 2 экз.; дубрава, в *Polyporus squamosus* (Huds.) Fr. на мертвом вязе, 26.VI.2014, Л. Егоров – 1 экз.; 56°07,7' N, 47°09' E, дубрава, оконная ловушка на кленовом бревне: 29.V–5.VI.2012, Л. Егоров – 2 экз.; 5–16.VI.2012, Л. Егоров – 13 экз.; 16–22.VI.2012, Л. Егоров – 2 экз.; 2–14.VII.2012, Л. Егоров – 5 экз.; 4–13.VIII.2012, Л. Егоров – 1 экз.; 13–16.VIII.2012, Л. Егоров – 1 экз.; **Урмарский р-н**, д. Буинск, 55°42'08" N, 48°04'51" E, оконная ловушка в огороде, 14–21.VII.2013, А. Димитриев – 1♀.

\**G. congrua* Erichson, 1837. **Чебоксарский р-н**, г. Чебоксары, близ п. Лесной, 56°07'49" N, 47°09'03" E, дубрава, на *Laetiporus sulphureus* (Bull.: Fr.) Murr., 8.IX.2010, Л. Егоров – 1 экз.

\**G. orientalis* A. Strand, 1938. **Чебоксарский р-н**, г. Чебоксары, близ п. Лесной, 55°07'49" N, 47°08'53" E, дубрава, на гнилых грибах, 18.IX.2014, А. Димитриев – 1 экз.; **Алатырский р-н**, ГПЗ «Присурский», близ с. Атрать, кв. 40, 55°00'07" N, 46°43'53" E, спелый сосняк с березой и елью, оконная ловушка, 23–28.VII.2013, Л. Егоров, Н. Лисова – 1♂; **Шемуршинский р-н**, НП «Чаваш вармане», 3 км З с. Бичурга-Баишево, 54°44'50" N, 47°14'07" E, сосняк с елью, березой, в древесном грибе на березе, 13.VIII.2014, Л. Егоров – 1 экз.

*G. bihamata* Thomson, 1867 [Виноградова и др., 2010 (**Чебоксарский р-н**, Заволжье)]. **Чебоксарский р-н**, г. Чебоксары, близ п. Лесной: 56°07'24" N,

47°08'25" E: дубрава, на трутовике с дуба, 4.VI.2010, Л. Егоров – 4 экз.; дубрава, на *Polyporus squamosus* (Huds.) Fr., 8.VI.2010, Л. Егоров – 8 экз.; 56°07'24" N, 47°08'53" E, осинник в дубраве, оконная ловушка, 21.VII–2.VIII.2011, Л. Егоров – 1 экз.; 56°07,7' N, 47°09' E, дубрава, оконная ловушка на кленовом бревне, 2–14.VII.2012, Л. Егоров – 2 экз.; там же, 31.VII–4.VIII.2012, Л. Егоров – 1 экз.; 56°07'34" N, 47°08'48" E, дубрава, оконная ловушка, 24–28.VI.2013, Л. Егоров – 1♂; 56°07'45" N, 47°08'48" E, дубрава, оконная ловушка, 10–15.VII.2014, Л. Егоров – 1 экз.; 56°07'24" N, 47°08'25" E, дубрава, в *Polyporus squamosus* (Huds.) Fr. на мертвом вязе, 26.VI.2014, Л. Егоров – 9 экз.; **Вурнарский р-н**, Государственный природный заказник «Калининский», 5,5 км ЮЗ с. Калинино, 55°32' N, 46°47' E, дубрава с лиственным породами, 2.VIII.2008, Л. Егоров – 2 экз.; **Алатырский р-н**, ГПЗ «Присурский», 3,7 км Ю с. Атрать, 54°57'22" N, 46°43'08" E, кв. 100, сосняк, гарь, кошение по траве, 7.VIII.2012, Л. Егоров – 1 экз.; **Шемуршинский р-н**, НП «Чаваш вармане»: близ д. Асаново, 54°48'02" N, 47°20'34" E, кв. 89, лиственный лес, на *Polyporus squamosus* (Huds.) Fr., 5.VII.2014, Л. Егоров – 6 экз.; 3 км З с. Бичурга-Баишево, 54°44'50" N, 47°14'07" E, сосняк с елью, березой, в древесном грибе на березе, 13.VIII.2014, Л. Егоров – 61 экз.

*G. joyi* Wendeler, 1924 [Виноградова и др., 2010 (**Мариинско-Посадский р-н**)]. **Чебоксарский р-н**, г. Чебоксары, близ п. Лесной: 56°07'20" N, 47°08'28" E, осинник с березой в дубраве, гнилой подберезовик, 2.VI.2010, Л. Егоров – 3 экз.; 56°07'24" N, 47°08'25" E, дубрава, на трутовике с дуба, 4.VI.2010, Л. Егоров – 17 экз.; там же, на *Polyporus squamosus* (Huds.) Fr., 8.VI.2010, Л. Егоров – 17 экз.; 56°07'24" N, 47°08'53" E, осинник в дубраве, оконная ловушка, 25–31.VIII.2011, Л. Егоров – 1 экз.; 56°07,7' N, 47°09' E, дубрава, оконная ловушка на кленовом бревне: 29.V–5.VI.2012, Л. Егоров – 5 экз.; 5–16.VI.2012, Л. Егоров – 3 экз.; 13–16.VIII.2012, Л. Егоров – 1 экз.; близ п. Лапсары, 56°04'05" N, 47°10'16" E, дубрава, подосиновик, 14.IX.2010, В. Лосманов – 3 экз.; **Цивильский р-н**, д. Первое Семеново, 55°52'16" N, 47°22'43" E, на *Fomes fomentarius* (L.) J.J. Kickx, с *Salix* sp., 22.V.2010, Л. Егоров – 1 экз.; **Вурнарский р-н**, Государственный природный заказник «Калининский», 5,5 км ЮЗ с. Калинино, 55°32' N, 46°47' E, дубрава с лиственным породами, 2.VIII.2008, Л. Егоров – 2 экз.; **Шемуршинский р-н**, НП «Чаваш вармане»: близ п. Кучеки, 54°55'04" N, 47°17'43" E, сосняк с елью и березой, на пластинчатых грибах, 27.VIII.2013, Л. Егоров – 1♀; 3 км З с. Бичурга-Баишево, 54°44'50" N, 47°14'07" E, сосняк с елью, березой, в древесном грибе на березе, 13.VIII.2014, Л. Егоров – 8 экз.

\**G. joyioides* Wüsthoff, 1937. **Чебоксарский р-н**, г. Чебоксары, близ п. Лесной: 56°07'20" N, 47°08'28" E, осинник с березой в дубраве, гнилой подберезовик, 2.VI.2010, Л. Егоров – 1 экз.; дубрава, на трутовике с дуба, 4.VI.2010, Л. Егоров – 20 экз.; 56°07'24" N, 47°08'25" E, дубрава, на *Polyporus squamosus* (Huds.) Fr., 8.VI.2010, Л. Егоров – 24 экз.; 56°07'24" N, 47°08'53" E, осинник в дубраве, оконная ловушка, 25–31.VIII.2011, Л. Егоров – 4 экз.; 56°07'24" N, 47°08'53" E, осинник в дубраве, на пластинчатом грибе, 25.V.2011, Л. Егоров – 6 экз.; 56°07,7' N, 47°09' E, дубрава, оконная ловушка на кленовом

бревне: 5–16.VI.2012, Л. Егоров – 8 экз.; 23–30.VII.2012, Л. Егоров – 5 экз.; 56°07'34" N, 47°08'48" E, дубрава, оконная ловушка, 7–11.VI.2013, Л. Егоров – 1♂, 1♀; 56°07'24" N, 47°08'25" E, дубрава, в *Polyporus squamosus* (Huds.) Fr. на мертвом вязе, 26.VI.2014, Л. Егоров – 5 экз.; **Моргаушский р-н**, близ д. Кубасы, 56°03'32" N, 46°36'37" E, спелая дубрава с липой, 3.VII.2012, Л. Егоров – 1 экз.; **Урмарский р-н**, д. Буинск, 55°42'08" N, 48°04'51" E, оконная ловушка в огороде, 14–21.VII.2013, А. Димитриев – 1♀; **Вурнарский р-н**, Государственный природный заказник «Калининский», 5,5 км ЮЗ с. Калинино, 55°32' N, 46°47' E, дубрава с листовенным породами, 2.VIII.2008, Л. Егоров – 1 экз.; **Яльчикский р-н**, Яльчикский участок ГПЗ «Присурский», близ с. Эшмикеево, 55°01'29" N, 47°54'25" E, посадка, у ручья, почвенная ловушка, 1–10.VI.2010, Л. Егоров, Г. Ганеева – 1 экз.; **Шемуршинский р-н**, НП «Чаваш вармане», 3 км З с. Бичурга-Баишево, 54°44'50" N, 47°14'07" E, сосняк с елью, березой, в древесном грибе на березе, 13.VIII.2014, Л. Егоров – 60 экз.

*G. tanca* Erichson, 1839 [Виноградова и др., 2010 (**Чебоксарский**, Заволжье, **Мариинско-Посадский р-н**)]. **Чебоксарский р-н**, близ д. Малый Сундырь, 56°03'58" N, 46°57'53" E, дубрава, *Laetiporus sulphureus* (Bull.: Fr.) Murr. с дуба, 30.VI.2010, А. Исаков – 4 экз.; г. Чебоксары, близ п. Лесной: 56°07'24" N, 47°08'25" E, дубрава, на трутовике с дуба, 4.VI.2010, Л. Егоров – 14 экз.; там же, на *Polyporus squamosus* (Huds.) Fr., 8.VI.2010, Л. Егоров – 98 экз.; 56°07'24" N, 47°08'53" E, осинник в дубраве, оконная ловушка, 7–21.VII.2011, Л. Егоров – 1 экз.; там же, 3–10.VIII.2011, Л. Егоров – 1 экз.; 56°07,7' N, 47°09' E, дубрава, оконная ловушка на кленовом бревне: 5–16.VI.2012, Л. Егоров – 2 экз.; 16–22.VI.2012, Л. Егоров – 1 экз.; 23.VI–2.VII.2012, Л. Егоров – 2 экз.; 2–14.VII.2012, Л. Егоров – 2 экз.; 13–16.VIII.2012, Л. Егоров – 1 экз.; 56°07'24" N, 47°08'25" E, дубрава, в *Polyporus squamosus* (Huds.) Fr. на мертвом вязе, 26.VI.2014, Л. Егоров – 22 экз.; **Моргаушский р-н**, 1 км С д. Юдеркасы, 55°56'45" N, 46°50'45" E, дубрава, на грибах, 15.VI.2012, Л. Егоров – 7 экз.; **Цивильский р-н**, д. Первое Семеново, 55°52'16" N, 47°22'43" E, на *Fomes fomentarius* (L.) J.J. Kickx, с *Salix* sp., 22.V.2010, Л. Егоров – 8 экз.; **Янтиковский р-н**, 3 км СЗ д. Нижарово, 55°35'07" N, 47°50'05" E, опушка дубравы, 19.VI.2012, Л. Егоров – 1 экз.; 2 км В д. Старое Буяново, 55°33'00" N, 47°49'57" E, дубрава, 18.VI.2012, Л. Егоров – 22 экз.; **Шемуршинский р-н**, НП «Чаваш вармане», 1,6 км З с. Бичурга-Баишево, 54°44'56" N, 47°15'36" E, кв. 136 Баишевского лесничества, осинник, древесный гриб с осины, 11.VII.2010, Л. Егоров – 13 экз.; 5 км ССВ д. Асаново, близ корд. Медведевский, 54°48,9' N, 47°22,2' E, опушка дубравы с ясенем, 19.V.2012, Л. Егоров – 5 экз.

\**G. strictula* Erichson, 1839. **Козловский р-н**, Государственный природный заказник «Правобережье реки Илеть», Заволжье, правобережье р. Илеть, 55°53'21" N, 48°13'06" E, пойма реки, 19.VIII.2013, Л. Егоров – 1♀; **Чебоксарский р-н**, г. Чебоксары, близ п. Лесной: 55°07'49" N, 47°08'53" E, дубрава, на древесном грибе, 26.IV.2012, А. Димитриев – 1 экз.; 56°07,7' N, 47°09' E, дубрава, оконная ловушка на кленовом бревне, 2–14.VII.2012, Л. Егоров – 1 экз.; **Моргаушский р-н**, 1 км С д. Юдеркасы, 55°56'45" N, 46°50'45" E, дубрава, на грибах, 15.VI.2012, Л. Егоров – 1 экз.; **Цивильский р-н**, д.

Первое Семеново, 55°52'16" N, 47°22'43" E, с *Salix* sp., 30.VI.2008, Л. Егоров – 1 экз.; **Шемуршинский р-н**, НП «Чаваш вармане», 3 км СЗЗ п. Баскаки, 54°51'14" N, 47°15'06" E, спелый сосняк с елью, в сыроежке, 12.VIII.2014, Л. Егоров – 1 экз.

*G. boleti* (Linnaeus, 1758) [Лебедев, 1906 (**Моргаушский р-н**); Егоров, Виноградова, Семенов, 2009 (**Вурнарский, Ибресинский, Шемуршинский р-ны**); Егоров, Никитский, Виноградова, 2009 (**Вурнарский, Ибресинский р-ны**); Егоров, 2010а (**Шемуршинский р-н**), 2012а (**Шемуршинский р-н**)]. **Чебоксарский р-н**, Заволжье, памятник природы «Озеро Астраханка», 4 км С г. Чебоксары, 56°11'09" N, 47°21'54" E, сосново-еловый лес, близ оз. Астраханка, трутовик с сосны, 10.V.2008, Л. Егоров – 8 экз.; г. Чебоксары, п. Лесной, 56°07'24" N, 47°08'53" E, осинник в дубраве, оконная ловушка: 19–25.V.2011, Л. Егоров – 1 экз.; 25–31.V.2011, Л. Егоров – 1 экз.

\**Leptusa* Kraatz, 1856

\**L. pulchella* Mannerheim, 1830. **Чебоксарский р-н**, г. Чебоксары, близ п. Лесной: дубрава, оконная ловушка, 56°07'44" N, 47°08'48" E, 7–11.V.2010, Л. Егоров – 1 экз.; 4.VI.2010, Л. Егоров – 1 экз.; 24.VI.2010, Л. Егоров – 1 экз.; 10.VII.2010, Л. Егоров – 1 экз.; там же, 56°07'24" N, 47°08'53" E, осинник в дубраве, оконная ловушка, 27.VI–7.VII.2011, Л. Егоров – 1 экз.; 56°07,7' N, 47°09' E, дубрава, оконная ловушка на кленовом бревне: 21–29.V.2012, Л. Егоров – 1 экз.; 2–14.VII.2012, Л. Егоров – 1 экз.; 31.VII–4.VIII.2012, Л. Егоров – 2 экз.; **Цивильский р-н**, д. Первое Семеново, 55°52'16" N, 47°22'43" E, на бревне *Salix* sp., 22.V.2010, Л. Егоров – 1 экз.; **Вурнарский р-н**, Государственный природный заказник «Калининский», 1,7 км Ю д. Шинеры, 55°33'10" N, 46°45'24" E, дубрава с осинной, березой, 19.VII.2008, Л. Егоров – 1 экз.; **Алатырский р-н**, ГПЗ «Присурский», близ с. Атрать, 55°00'06" N, 46°43'54" E, кв. 40, ельник спелый с березой, оконная ловушка, 10–14.VII.2014, Л. Егоров – 1 экз.

*Bolitochara* Mannerheim, 1830

*B. obliqua* Erichson, 1837 [Егоров, Виноградова, Семенов, 2009 (**Цивильский р-н**)]. **Чебоксарский р-н**, г. Чебоксары, дубрава «Роша Гузовского», 56°08'17" N, 47°11'19" E, старый дубовый пенёк, 23.X.1980, А. Березин – 1♂, 1♀; там же, 3.VI.2008, Л. Егоров – 1 экз.; близ п. Лесной: дубрава, на *Fomes fomentarius* (L.) J.J. Kickx, 6.V.2010, А. Димитриев – 1 экз.; 56°07'24" N, 47°08'25" E, на *Polyporus squamosus* (Huds.) Fr., 8.VI.2010, Л. Егоров – 6 экз.; 56°07'24" N, 47°08'53" E, осинник в дубраве, оконная ловушка, 25–31.V.2011, Л. Егоров – 1 экз.; там же, 3–10.VIII.2011, Л. Егоров – 1 экз.; 56°07,7' N, 47°09' E, дубрава, оконная ловушка на кленовом бревне, 29.V–5.VI.2012, Л. Егоров – 1 экз.; **Ядринский р-н**, 2 км ЮЗ г. Ядрин, «Озеро Сосновое с прилегающими лесами – памятник природы», 55°55'10" N, 46°09'14" E, опушка пойменного лиственного леса, близ оз. Сосновое, 6.VIII.2011, Л. Егоров – 2 экз.; **Вурнарский р-н**, Государственный природный заказник «Калининский», 5,5 км ЮЗ с. Калинино, 55°32' N, 46°47' E, дубрава с лиственным породами, 2.VIII.2008, Л. Егоров – 1 экз.; **Ибресинский р-н**, близ п. Березовка, 55°12'57" N, 46°47'38" E, смешанный лес в пойме р. Киря,

15.V.1996, А. Димитриев – 1♂ (det. V. Gusarov, 1997); памятник природы «Старовозрастные дубравы», 1 км С д. Эконом, кв. 32 Кировского лесничества, дубрава, 55°21' N, 46°51' E, 21.VI.2008, Л. Егоров – 2 экз.

*V. pulchra* (Gravenhorst, 1806) [Егоров, Виноградова, 2009 (Шемуршинский р-н); Егоров, Виноградова, Семенов, 2009 (Шемуршинский р-н); Егоров, Никитский, Виноградова, 2009 (Шемуршинский р-н); Виноградова, Егоров, 2010 (Чебоксарский, Заволжье, Мариинско-Посадский р-н); Виноградова и др., 2010 (Чебоксарский р-н, Заволжье; Мариинско-Посадский р-н); Егоров, 2010а (Шемуршинский р-н), 2012а (Шемуршинский р-н)]. Чебоксарский р-н, Заволжье, 18 км СЗ г. Чебоксары, памятник природы «Озеро Светлое с прилегающими лесами», близ оз. Светлое, 56°14'45" N, 47°00'00" E, сосняк с елью, на сыроежке, 27.VIII.2011, Л. Егоров – 1 экз.; там же, сфагновое болото с березами, почвенные ловушки, 26–28.VIII.2011, Л. Егоров – 4 экз.; г. Чебоксары, близ п. Лесной, 56°07,7' N, 47°09' E, дубрава, оконная ловушка на кленовом бревне, 2–14.VII.2012, Л. Егоров – 1 экз.; там же, 4–13.VIII.2012, Л. Егоров – 1 экз.; Моргаушский р-н, 1 км С д. Юдеркасы, 55°56'45" N, 46°50'45" E, дубрава, на грибах, 15.VI.2012, Л. Егоров – 1 экз.; Алатырский р-н, ГПЗ «Присурский», близ с. Атрать, 55°00'09" N, 46°42'25" E, кв. 36, сосняк, в сыроежке, 11.VII.2014, Л. Егоров – 2 экз.; близ с. Атрать, 55°00'06" N, 46°43'54" E, кв. 40, ельник спелый с березой, оконная ловушка, 14–21.VII.2014, Л. Егоров – 1 экз.; Шемуршинский р-н, близ с. Шемурша, Лесной генетический резерват сосны, кв. 73 Шемуршинского лесничества, 54°53'51" N, 47°31'42" E, сосняк спелый с дубом, 14.VIII.2013, Л. Егоров – 4 экз.; НП «Чаваш вармане»: близ п. Кучеки, 54°55'04" N, 47°17'43" E, сосняк с елью и березой, в грибах, 26–27.VIII.2013, Л. Егоров – 2 экз.; 5–6 км СЗ с. Бичурга-Баишево, 54°47'40" N, 46°13'55" E, 6.VII.2014, Л. Егоров – 9 экз.; 3 км СЗЗ п. Баскаки, 54°51'14" N, 47°15'06" E, спелый сосняк с елью, в сыроежке, 12.VIII.2014, Л. Егоров – 5 экз.

\**V. bella* Märkel, 1845. Чебоксарский р-н, г. Чебоксары, близ п. Лесной, 56°07'24" N, 47°08'53" E, осинник в дубраве, оконная ловушка: 25–31.VIII.2011, Л. Егоров – 1 экз.; 31.VIII–9.IX.2011, Л. Егоров – 1 экз.

*V. tecta* Assing, 2014 [Виноградова и др., 2010 – как *V. lucida* (Gravenhorst, 1802) (Мариинско-Посадский р-н)]. Чебоксарский р-н, г. Чебоксары, близ п. Лесной, 56°07'24" N, 47°08'53" E, осинник в дубраве, оконная ловушка, 3–10.VIII.2011, Л. Егоров – 1 экз.

\**Anomognathus* Solier, 1849

\**A. cuspidatus* (Erichson, 1839). Чебоксарский р-н, г. Чебоксары, близ п. Лесной, 56°07'24" N, 47°08'53" E, осинник в дубраве, оконная ловушка: 25–31.V.2011, Л. Егоров – 1 экз.; 25–31.VIII.2011, Л. Егоров – 1 экз.; д. Синъялы, огород, оконная ловушка у компостной кучи, 56°04'38" N, 47°22'06" E, 24.VI–1.VII.2013, В. Яковлев – 1 экз.; Яльчикский р-н, с. Лащ-Таяба, 55°01'13" N, 47°59'43" E, на досках хвойных пород, 19.VIII.2011, Л. Егоров – 1 экз.; Алатырский р-н, ГПЗ «Присурский», кв. 36, близ с. Атрать, 55°00'06" N, 46°41'48" E, ельник с березой и осиной, оконная ловушка на осиновом бревне, 6–8.VIII.2012, Л. Егоров – 1 экз.; с. Атрать, 55°00'16" N, 46°41'56" E, на свет



ртутной лампы: 3–4.VI.2013, Л. Егоров – 1 экз.; 6–8.VIII.2013, Л. Егоров – 1 экз.; **Шемуршинский р-н**, НП «Чаваш вармане», 5 км ССВ д. Асаново, близ корд. Медведевский, 54°48,9' N, 47°22,2' E, опушка дубравы с ясенем, 19.V.2012, Л. Егоров – 1 экз.

*\*Homalota Mannerheim, 1830*

*\*H. plana* (Gyllenhal, 1810). **Чебоксарский р-н**, г. Чебоксары, близ п. Лесной, 56°07'39" N, 47°08'49" E, просека в дубраве, оконная ловушка у дров, 2–20.VII.2012, Л. Егоров – 1 экз.; 3 км В с. Ишаки, 55°56'22" N, 47°07'33" E, молодая дубрава, осиновый пенёк, под корой, 21.IV.2013, Л. Егоров – 2 экз.; **Алатырский р-н**, ГПЗ «Присурский», кв. 99, 4,7 км Ю с. Атрать, 54°57'28" N, 46°42'32" E, сосняк, горельник 2010 г., под корой поваленной сосны, 8.VIII.2012, Л. Егоров – 2 экз.; с. Атрать, 55°00'16" N, 46°41'56" E, на свет ртутной лампы, 6–8.VIII.2013, Л. Егоров – 4 экз.

*\*Cyphea Fauvel, 1863*

*\*C. curtula* (Erichson, 1837). **Чебоксарский р-н**, г. Чебоксары, близ п. Лесной, 56°07,7' N, 47°09' E, дубрава, оконная ловушка на кленовом бревне, 5–16.VI.2012, Л. Егоров – 1 экз.; 2–14.VII.2012, Л. Егоров – 1 экз.; 56°07'34" N, 47°08'48" E, дубрава, оконная ловушка, 7–11.VI.2013, Л. Егоров – 2 экз.; **Алатырский р-н**, ГПЗ «Присурский», близ с. Атрать, кв. 19, 55°00'17" N, 46°42'56" E, осинник спелый с липой и березой, оконная ловушка, 19–23.VII.2013, Л. Егоров, Н. Лисова – 1 экз.

*\*Pseudomicrodota Machulka, 1935*

*\*P. paganettii* (Bernhauer, 1909). **Чебоксарский р-н**, г. Чебоксары, близ п. Лесной, 56°07'45" N, 47°08'48" E, дубрава, оконная ловушка, 24.VI.2013, Л. Егоров – 1 экз.

*\*Megaloscapa Seidlitz, 1891*

*\*M. punctipennis* (Kraatz, 1856). **Чебоксарский р-н**, г. Чебоксары, близ п. Лесной, 56°07'24" N, 47°08'53" E, осинник в дубраве, оконная ловушка, 19–25.V.2011, Л. Егоров – 1 экз.

*Placusa* Erichson, 1837

*\*P. depressa* Mäklin, 1845. **Моргаушский р-н**, близ д. Кубасы, 56°03'32" N, 46°36'37" E, спелая дубрава с липой, 3.VII.2012, Л. Егоров – 2 экз.; там же, 2–4.VII.2013, Л. Егоров, А. Александров – 1♂; **Батыревский р-н**, 1,2 км В д. Балабаш-Баишево, 55°04'15" N, 47°17'45" E, опушка спелого сосняка, 17.V.2013, Л. Егоров – 1♂; **Алатырский р-н**, ГПЗ «Присурский», с. Атрать, 55°00'16" N, 46°41'56" E, на свет ртутной лампы, 6–8.VIII.2013, Л. Егоров – 4♂♂, 2♀♀; там же, кв. 1, 55°00'57" N, 46°39'55" E, спелый сосняк, оконная ловушка, 3–6.VI.2013, Л. Егоров – 1♀.

*P. tachyporoides* (Waltl, 1838) [Виноградова и др., 2010 (**Чебоксарский**, Заволжье; **Мариинско-Посадский р-н**)]. **Чебоксарский р-н**, Заволжье, 18 км СЗ г. Чебоксары, памятник природы «Озеро Светлое с прилегающими лесами», близ оз. Светлое, 56°14'45" N, 47°00'00" E, сфагновое болото с березами, почвенная ловушка, 26–28.VIII.2011, Л. Егоров – 1 экз.; **Ядринский р-н**, 1 км ЮЮВ д. Никитино, 55°58'54" N, 46°16'39" E, близ оз. Сомовое, опушка сосняка, 28.VII.2012, Л. Егоров – 4 экз.; 2 км ЮЗ г. Ядрин, «Озеро Сосновое с

прилегающими лесами – памятник природы», близ оз. Сосновое, 55°55'10" N, 46°09'14" E, опушка лиственного леса, почвенная ловушка, 6–7.VIII.2011, Л. Егоров – 1 экз.; **Чебоксарский р-н**, г. Чебоксары, близ п. Лесной: 56°07'48" N, 47°09'19" E, лесополоса у шоссе на г. Ядрин, на соке клёна, 26.IV.2012, Л. Егоров – 3 экз.; 55°07'49" N, 47°08'53" E, дубрава, в ловушку Мерике с перебродившим вареньем, 25–27.IV.2012, Л. Егоров – 1 экз.; 55°07'49" N, 47°08'53" E, дубрава, в ловушку Мерике с перебродившим вареньем, 25.IV.2014, Л. Егоров – 1 экз.; **Моргаушский р-н**, близ д. Кубасы, 56°03'32" N, 46°36'37" E, спелая дубрава с липой, 3.VII.2012, Л. Егоров – 9 экз.; там же, 5.VII.2012, В. Подшивалина – 3 экз.; там же, 2–4.VII.2013, Л. Егоров, А. Александров – 1♀; **Цивильский р-н**, д. Первое Семеново, 55°52'11" N, 47°22'50" E, огород, оконная ловушка на иве в низине у ручья, 5.VI.2013, Л. Егоров – 1♂; **Ибресинский р-н**, близ п. Березовка, 55°12'57" N, 46°47'38" E, смешанный лес в пойме р. Киря, 15.V.1996, А. Дмитриев – 1♀ (det. V. Gusarov, 1997); **Батыревский р-н**, с. Алманчиково, 54°58'51" N, 47°45'59" E, на свет ртутной лампы, 23.VII.2010, А. Ластухин – 1 экз.; **Алатырский р-н**, ГПЗ «Присурский», с. Атрать, 55°00'16" N, 46°41'56" E, на свет ртутной лампы, 13.VII.2014, Л. Егоров – 3 экз.; **Шемуршинский р-н**, НП «Чаваш вармане», 2,6 км СЗ с. Бичурга-Баишево, близ корд. Ломка, 54°46,9' N, 47°16,9' E, кв. 99 Баишевского лесничества, 20.V.2012, Л. Егоров – 1 экз.

\**P. incompleta* Sjöberg, 1934. **Чебоксарский р-н**, г. Чебоксары, близ п. Лесной, 56°07'39" N, 47°08'49" E, просека в дубраве, оконная ловушка у дров, 2–20.VII.2012, Л. Егоров – 1♂; **Алатырский р-н**, ГПЗ «Присурский», близ с. Атрать, кв. 4, 55°01'06" N, 46°41'31" E, берег р. Атратка, 9.V.2014, А. Александров – 1♂.

\**P. atrata* (Mannerheim, 1830). **Чебоксарский р-н**, г. Чебоксары, дубрава «Роца Гузовского», 56°08'17" N, 47°11'19" E, лёт, 12.X.1980, А. Березин – 1 экз.; близ п. Лесной: 56°07'48" N, 47°09'19" E, лесополоса у шоссе на г. Ядрин, на соке клёна, 26.IV.2012, Л. Егоров – 2 экз.; 56°07'45" N, 47°08'49" E, дубрава, в ловушку с перебродившим вареньем, 26.IV.2012, Л. Егоров – 1 экз.; 56°07'32" N, 47°08'42" E, дубрава, в ловушку с перебродившим пивом на стволе дуба, 23–26.VI.2012, Л. Егоров – 1 экз.; 56°07,7' N, 47°09' E, дубрава, оконная ловушка на кленовом бревне, 23.VI–2.VII.2012, Л. Егоров – 1 экз.; 3 км В с. Ишаки, 55°56'22" N, 47°07'33" E, молодая дубрава, березовый пенёк, 21.IV.2013, Л. Егоров – 1 экз.; **Моргаушский р-н**, близ д. Кубасы, 56°03'32" N, 46°36'37" E, спелая дубрава с липой, 3.VII.2012, Л. Егоров – 8 экз.; там же, 5.VII.2012, В. Подшивалина – 6 экз.; там же, 2–4.VII.2013, Л. Егоров, А. Александров – 2♂♂, 2♀♀; **Цивильский р-н**, д. Первое Семеново, 55°52'11" N, 47°22'50" E, огород, оконная ловушка на иве в низине у ручья, 5.VI.2013, Л. Егоров – 2♀♀; **Батыревский р-н**, Батыревский участок ГПЗ «Присурский», близ д. Малые Шихирданы, 55°05'17" N, 47°47'42" E, луговая степь, на свет ртутной лампы, 30.VII.2014, Л. Егоров – 1 экз.; **Алатырский р-н**, ГПЗ «Присурский»: с. Атрать, 55°00'16" N, 46°41'56" E, на свет ртутной лампы, 6–8.VIII.2013, Л. Егоров – 1♀; близ с. Атрать, кв. 1, 55°00'58" N, 46°39'57" E, горельник в сосняке спелом, ловушка Мерике, 3–6.VI.2013, Л. Егоров – 1♀; близ с. Атрать, 55°00'06" N,

46°43'54" E, кв. 40, ельник спелый с березой, оконная ловушка, 10–14.VII.2014, Л. Егоров – 1 экз.; **Шемуршинский р-н**, НП «Чаваш вармане», 5 км ССВ д. Асаново, близ корд. Медведевский, 54°48,9' N, 47°22,2' E, опушка дубравы с ясенем, 19.V.2012, Л. Егоров – 5 экз.

*Autalia* Leach, 1819

*A. longicornis* Scheerpeltz, 1947 [Егоров, 2009а; Егоров, Виноградова, Семенов, 2009 (**Алатырский р-н**)]. **Чебоксарский р-н**, Заволжье, 18 км СЗ г. Чебоксары, 56°14'58" N, 46°59'14" E, берег р. Парат, близ оз. Светлое, 27.VIII.2011, Л. Егоров – 1 экз.; 9 км С г. Чебоксары, близ п. Пролетарский, 56°13'43" N, 47°14'07" E, сосняк с березой, на опятах, 14.IX.2014, В. Подшивалина – 1 экз.; г. Чебоксары, близ п. Лесной, 55°07'49" N, 47°08'53" E, дубрава, на гнилых грибах, 11.VIII.2014, А. Димитриев – 3 экз.; **Шемуршинский р-н**, НП «Чаваш вармане», близ п. Кучеки, 54°55'04" N, 47°17'43" E, сосняк с елью и березой, на пластинчатых грибах, 27.VIII.2013, Л. Егоров – 2 экз.

\**Dochmonota* Thomson, 1859

\**D. clancula* (Erichson, 1837). **Ядринский р-н**, 2 км ЮЗ г. Ядрин, «Озеро Сосновое с прилегающими лесами – памятник природы», 55°54'33" N, 46°09'38" E, берег оз. Сосновое, 6.VIII.2011, Л. Егоров – 1♀; 1 км З с. Чиганары, 55°56'35" N, 46°18'32" E, берег старицы р. Выла, вытаптывание, 13.VIII.2011, Л. Егоров – 2 экз.; 1 км З с. Чиганары, 55°56'18" N, 46°18'34" E, пойма р. Выла, луг, лет на закате, 13.VIII.2011, Л. Егоров – 1 экз.

*Dilacra* Thomson, 1858

*D. luteipes* (Erichson, 1837) [Семенов, Егоров, 2009 (**Чебоксарский, Заволжье**)]. **Яльчикский р-н**, Яльчикский участок ГПЗ «Присурский», близ с. Эшмикеево, 55°01'18" N, 47°54'38" E, луговая степь у посадки, почвенная ловушка у ручья, 1–10.VI.2010, Л. Егоров, Г. Ганеева – 1 экз.

\**D. vilis* (Erichson, 1837) **Чебоксарский р-н**, г. Чебоксары, близ п. Лесной, 56°07'24" N, 47°08'53" E, осинник в дубраве, оконная ловушка, 25–31.VIII.2011, Л. Егоров – 1 экз.

\**Schistoglossa* Kraatz, 1856

\**S. gemina* (Erichson, 1837). **Алатырский р-н**, охранный зона ГПЗ «Присурский», 13 км СЗ с. Атрать, близ п. Березовая Поляна, 55°04'01" N, 46°28'34" E, берег оз. Затон, выплескивание, 24.VII.2010, Л. Егоров – 2 экз.

\**Aloconota* Thomson, 1858

\**A. sulcifrons* (Stephens, 1832). **Чебоксарский р-н**, д. Синьялы, огород, оконная ловушка у компостной кучи, 56°04'38" N, 47°22'06" E, 17–24.VI.2013, В. Яковлев – 1♂; **Шемуршинский р-н**, НП «Чаваш вармане», близ п. Баскаки, 54°50'47" N, 47°14'24" E, берег р. Абамза, 21.VIII.2011, Л. Егоров – 1♀.

\**A. gregaria* (Erichson, 1839). **Чебоксарский р-н**, г. Чебоксары, 56°09'10" N, 47°15'08" E, берег р. Волги, 30.V.2011, Л. Егоров – 1 экз.; в городе, на лету, 10.V.2008, Л. Егоров – 1 экз.

\**Liogluta* Thomson, 1858

\**L. microptera* Thomson, 1867. **Чебоксарский р-н**, г. Чебоксары, близ п. Лесной, 56°07'34" N, 47°08'42" E, дубрава, в подстилке, 8.IV.2010, И. Казакова,

Л. Егоров – 1 экз.; 56°07'45" N, 47°08'49" E, почвенная ловушка, 1–7.VI.2010, Л. Егоров – 2 экз.

*\*Geostiba Thomson, 1858*

*\*G. circellaris* (Gravenhorst, 1806). **Чебоксарский р-н**, г. Чебоксары, близ п. Лесной, 56°07'34" N, 47°08'42" E, дубрава, в подстилке: 8.IV.2010, И. Казакова, Л. Егоров – 2 экз.; 15.IV.2010, И. Казакова, Л. Егоров – 11 экз.; 56°07'45" N, 47°08'49" E, почвенная проба, 18.V.2010, Л. Егоров – 1 экз.; 56°07'45" N, 47°08'49" E, почвенная ловушка, 1–7.VI.2010, Л. Егоров – 2 экз. **Алатырский р-н**, ГПЗ «Присурский», 3,7 км Ю с. Атрать, 54°57'25" N, 46°42'52" E, кв. 100, сосняк, гарь, под дождевиком, 7.VIII.2012, Л. Егоров – 1 экз.

*\*Dadobia Thomson, 1858*

*\*D. immersa* (Erichson, 1837). **Чебоксарский р-н**, г. Чебоксары, близ п. Лесной, 56°07,7' N, 47°09' E, дубрава, оконная ловушка на кленовом бревне: 21–29.V.2012, Л. Егоров – 1 экз.; 5–16.VI.2012, Л. Егоров – 1 экз.; 56°07'34" N, 47°08'48" E, дубрава, оконная ловушка, 24–28.VI.2013, Л. Егоров – 1 экз.; **Яльчикский р-н**, с. Лащ-Таяба, 55°01'13" N, 47°59'43" E, на досках хвойных пород, 19.VIII.2011, Л. Егоров – 1 экз.

*Atheta Thomson, 1858*

*\*A. pseudoelongatula* Bernhauer, 1907. **Чебоксарский р-н**, д. Синьялы, 56°04'38" N, 47°22'06" E, огород, оконная ловушка у компостной кучи: 17–24.VI.2013, В. Яковлев – 3♀♀; 24.VI–1.VII.2013, В. Яковлев – 1♂.

*\*A. elongatula* (Gravenhorst, 1802). **Чебоксарский р-н**, Заволжье, 12 км СВ г. Чебоксары, 56°13'29" N, 47°25'51" E, кв. 21 Акшкюльского лесничества, сосняк с елью, березой, осиной, на свет ртутной лампы, 19.V.2008, Л. Егоров – 1 экз.; **Ядринский р-н**, 1 км З с. Чиганары, 55°56'35" N, 46°18'32" E, берег старицы р. Выла, вытаптывание, 13.VIII.2011, Л. Егоров – 1 экз.; **Моргаушский р-н**, близ д. Кубасы, 56°03'32" N, 46°36'37" E, спелая дубрава с липой, 2–4.VII.2013, Л. Егоров, А. Александров – 1♀; **Цивильский р-н**, д. Первое Семеново, 55°52'11" N, 47°22'50" E: оконная ловушка в огороде у навозной кучи, 1–2.V.2014, Л. Егоров – 3 экз.; лёт у навозной кучи, 9.V.2014, Л. Егоров – 1♂, 1♀; **Яльчикский р-н**, с. Лащ-Таяба, 55°01'13" N, 47°59'43" E, на свет ртутной лампы: 24.VII.2008, Л. Егоров – 2 экз.; 26.VII.2009, Л. Егоров – 6 экз.; **Алатырский р-н**, ГПЗ «Присурский», с. Атрать, 55°00'16" N, 46°41'56" E, на свет ртутной лампы: 26–27.VII.2008, Л. Егоров – 1 экз.; 7–8.VIII.2012, Л. Егоров – 2 экз.; 3–4.VI.2013, Л. Егоров – 1♀; 19–20.VII.2013, Л. Егоров – 3♂♂, 2♀♀; 6–8.VIII.2013, Л. Егоров – 1♂; 13.VII.2014, Л. Егоров – 3 экз.; охранная зона ГПЗ «Присурский», 1,2 км З с. Атрать, 55°00'29" N, 46°38'35" E, берег р. Атратка, 1.VIII.2014, Л. Егоров – 1 экз.

*\*A. hygrobia* (Thomson, 1856). **Чебоксарский р-н**, г. Чебоксары, близ п. Лесной, 55°07'49" N, 47°08'53" E, дубрава, оконная ловушка, 27.V–6.VI.2014, Л. Егоров – 1♀; **Ядринский р-н**, 1 км З с. Чиганары, 55°56'35" N, 46°18'32" E, берег старицы р. Выла, вытаптывание, 13.VIII.2011, Л. Егоров – 2 экз.; **Батыревский р-н**, с. Алманчиново, 54°58'51" N, 47°45'59" E, на свет ртутной лампы: 17.VII.2010, А. Ластухин – 3 экз.; 23.VII.2010, А. Ластухин – 1 экз.;

Батыревский участок ГПЗ «Присурский», близ д. Малые Шихирданы, 55°05'17" N, 47°47'42" E, луговая степь, на свет ртутной лампы, 30.VII.2014, Л. Егоров – 2♀♀; **Яльчикский р-н**, с. Лащ-Таяба, 55°01'13" N, 47°59'43" E, на свет ртутной лампы, 24.VII.2008, Л. Егоров – 3 экз.; 2 км Ю с. Яманчурино, 54°56'48" N, 47°56'47" E, опушка сосняка, на свет ртутной лампы, 20.VII.2010, А. Ластухин – 1 экз.; **Алатырский р-н**, ГПЗ «Присурский»: с. Атрать, 55°00'16" N, 46°41'56" E, на свет ртутной лампы, 6–8.VIII.2012, Л. Егоров – 1♀; 13.VII.2014, Л. Егоров – 2♀♀; 31.VII.2014, Л. Егоров – 1♀; кв. 79, 2,5 км Ю с. Атрать, 54°58'36" N, 46°42'59" E, берег р. Абачка, 31.VII.2014, Л. Егоров – 1♂, 2♀; охранная зона ГПЗ «Присурский», 6,7 км ЮЮЗ с. Атрать, близ п. Юность, 54°56'22" N, 46°39'12" E, берег р. Люля, 8.VIII.2012, Л. Егоров – 1♂; **Шемуршинский р-н**, НП «Чаваш вармане», 6,8 км ЮЗ п. Баскаки, 54°49'39" N, 47°11'09" E, ур. Фабрика, берег р. Черная Бездна, песок, 21.VIII.2010, Л. Егоров – 1 экз.; там же, берег р. Бездна, 21.VIII.2010, Л. Егоров – 1 экз.

\**A. luridipennis* (Mannerheim, 1830). **Батыревский р-н**, с. Алманчиково, 54°58'51" N, 47°45'59" E, на свет ртутной лампы, 23.VII.2010, А. Ластухин – 1♂; **Алатырский р-н**, ГПЗ «Присурский», с. Атрать, 55°00'16" N, 46°41'56" E, на свет ртутной лампы, 10–13.VII.2014, Л. Егоров – 1♂, 1♀.

\**A. gyllenhalii* (Thomson, 1856). **Алатырский р-н**, ГПЗ «Присурский», с. Атрать, 55°00'16" N, 46°41'56" E, на свет ртутной лампы, 6–8.VIII.2013, Л. Егоров – 1♂; 13.VII.2014, Л. Егоров – 1 экз.; **Шемуршинский р-н**, НП «Чаваш вармане», 6,8 км ЮЗ п. Баскаки, 54°49'39" N, 47°11'09" E, ур. Фабрика, берег р. Черная Бездна, песок, 21.VIII.2010, Л. Егоров – 2 экз.; там же, дно старицы р. Бездна, 54°50'38" N, 47°10'44" E, 21.VIII.2010, Л. Егоров – 1 экз.

\**A. melanocera* (Thomson, 1856). **Ядринский р-н**, 1 км З с. Чиганары, 55°56'35" N, 46°18'32" E, берег старицы р. Выла, вытаптывание, 13.VIII.2011, Л. Егоров – 1♂, 1♀; **Батыревский р-н**, с. Алманчиково, 54°58'51" N, 47°45'59" E, на свет ртутной лампы, 17.VII.2010, А. Ластухин – 1♂; **Яльчикский р-н**, с. Лащ-Таяба, 55°01'13" N, 47°59'43" E, на свет ртутной лампы: 24.VII.2008, Л. Егоров – 1♂, 5♀♀; 26.VII.2009, Л. Егоров – 1 экз.; **Алатырский р-н**, ГПЗ «Присурский», с. Атрать, 55°00'16" N, 46°41'56" E, на свет ртутной лампы, 26–27.VII.2008, Л. Егоров – 1♂, 3♀♀.

\**A. malleus* (Joy, 1913). **Ядринский р-н**, 1 км ЮЮВ д. Никитино, 55°58'54" N, 46°16'39" E, берег оз. Сомовое, вытаптывание, 28.VII.2012, Л. Егоров – 1♂; **Яльчикский р-н**, с. Лащ-Таяба, 55°01'13" N, 47°59'43" E, на свет ртутной лампы, 24.VII.2008, Л. Егоров – 5 экз.; **Алатырский р-н**, охранная зона ГПЗ «Присурский»: памятник природы «Речка Люля», 6 км Ю с. Атрать, кв. 11 Пригородного лесничества, 54°56'46" N, 46°42'49" E, берег р. Люля, 27.VII.2010, Л. Егоров – 2 экз.; 1,2 км З с. Атрать, 55°00'29" N, 46°38'35" E, берег р. Атратка, 1.VIII.2014, Л. Егоров – 1 экз.; ГПЗ «Присурский», с. Атрать, на свет ртутной лампы, 55°00'16" N, 46°41'56" E, 7.VIII.2012, Л. Егоров – 1 экз.; **Шемуршинский р-н**, НП «Чаваш вармане», 6,8 км ЮЗ п. Баскаки, 54°49'39" N, 47°11'09" E, ур. Фабрика, берег р. Черная Бездна, песок, 21.VIII.2010, Л. Егоров – 2 экз.; близ п. Муллиная, 54°50'43" N, 47°14'18" E, берег р. Бездна, песок, 20.VIII.2011, Л. Егоров – 1♂.

\**A. volans* (W. Scriba, 1859). **Шемуршинский р-н**, НП «Чаваш вармане», 6,8 км ЮЗ п. Баскаки, 54°49'39" N, 47°11'09" E, ур. Фабрика, берег р. Черная Бездна, песок, 21.VIII.2010, Л. Егоров – 1 экз.

\**A. palustris* (Kiesenwetter, 1844). **Моргаушский р-н**, близ д. Кубасы, 56°03'32" N, 46°36'37" E, спелая дубрава с липой, 2–4.VII.2013, Л. Егоров, А. Александров – 1♂; **Алатырский р-н**, ГПЗ «Присурский», с. Атрать, 55°00'16" N, 46°41'56" E, на свет ртутной лампы: 3–4.VI.2013, Л. Егоров – 1♂; 19–20.VII.2013, Л. Егоров – 1♀.

\**A. debilis* (Erichson, 1837). **Алатырский р-н**, ГПЗ «Присурский», с. Атрать, 55°00'16" N, 46°41'56" E, на свет ртутной лампы, 6–8.VIII.2013, Л. Егоров – 2♂♂, 2♀♀.

\**A. britteni* (Joy, 1913). **Шемуршинский р-н**, НП «Чаваш вармане», близ д. Асаново, 54°46'35" N, 47°20'19" E, опушка смешанного леса, 19.V.2012, Л. Егоров – 1♂.

\**A. pittionii* Scheerpeltz, 1950. **Чебоксарский р-н**, г. Чебоксары, близ п. Лесной, 56°07,7' N, 47°09' E, дубрава, оконная ловушка на кленовом бревне, 21–29.V.2012, Л. Егоров – 1 ♀; 55°07'49" N, 47°08'53" E, оконная ловушка, 19–27.V.2014, Л. Егоров – 1♂.

*A. inquinula* (Gravenhorst, 1802) [Семенов, Егоров, 2009 (**Цивильский р-н**)]. **Цивильский р-н**, д. Первое Семеново, 55°52'11" N, 47°22'50" E: лёт у навозной кучи, 30.V.2010, Л. Егоров – 1 экз.; 15.VIII.2010, Л. Егоров – 1 экз.; **Алатырский р-н**, ГПЗ «Присурский», с. Атрать, 55°00'16" N, 46°41'56" E, на свет ртутной лампы, 3–4.VI.2013, Л. Егоров – 1 экз.; 13.VII.2014, Л. Егоров – 1 экз.

\**A. zosteræ* (Thomson, 1856). **Алатырский р-н**, ГПЗ «Присурский», с. Атрать, 55°00'16" N, 46°41'56" E, на свет ртутной лампы, 19–20.VII.2013, Л. Егоров – 1♀.

*A. nigra* (Kraatz, 1856) [Семенов, Егоров, 2009 (**Цивильский р-н**)]. **Чебоксарский р-н**, д. Синъялы, огород, оконная ловушка у компостной кучи, 56°04'38" N, 47°22'06" E, 7–17.VI.2013, В. Яковлев – 1♀; **Цивильский р-н**, д. Первое Семеново, 55°52'11" N, 47°22'50" E: 17.VII.2008, Л. Егоров – 2 экз.; сад, в подстилке под яблоней, 15.VIII.2010, Л. Егоров – 1 экз.; огород, оконная ловушка у навозной кучи, 1–2.V.2014, Л. Егоров – 1♂, 4♀♀; на лету у навозной кучи, 27.VII.2014, Л. Егоров – 1♂; огород, компостная куча, 21.IX.2014, Л. Егоров – 1♀; **Алатырский р-н**, ГПЗ «Присурский», с. Атрать, 55°00'16" N, 46°41'56" E, на свет ртутной лампы, 6–8.VIII.2013, Л. Егоров – 1♂.

*A. dadopora* Thomson, 1867 [Виноградова и др., 2010 (**Мариинско-Посадский р-н**)]. **Чебоксарский р-н**, г. Чебоксары, близ п. Лесной: 56°07'44" N, 47°08'48" E, дубрава, оконная ловушка, 15–19.VII.2010, Л. Егоров – 2 экз.; там же, 18.VIII.2010, Л. Егоров – 1 экз.; 56°07'24" N, 47°08'25" E, дубрава, на *Polyporus squamosus* (Huds.) Fr., 8.VI.2010, Л. Егоров – 8 экз.; 56°07,7' N, 47°09' E, дубрава, оконная ловушка на кленовом бревне, 2–14.VII.2012, Л. Егоров – 4 экз.; **Батыревский р-н**, Батыревский участок ГПЗ «Присурский», близ д. Малые Шихирданы, 55°05'17" N, 47°47'42" E, луговая степь, на свет ртутной лампы, 30.VII.2014, Л. Егоров – 1 экз.

\**A. sordidula* (Erichson, 1837). **Комсомольский р-н**, памятник природы «Естественные насаждения дуба», 55°16'48" N, 47°17'28" E, близ д. Новые Высли, опушка дубравы, 26.V.2013, Л. Егоров – 1 экз.

*A. laticollis* (Stephens, 1832) [Семенов, Егоров, 2009 (**Цивильский р-н**)]. **Моргаушский р-н**, близ д. Кубасы, 56°03'32" N, 46°36'37" E, спелая дубрава с липой, 3.VII.2012, Л. Егоров – 1 экз.; там же, 2–4.VII.2013, Л. Егоров, А. Александров – 2♂♂, 1♀; **Цивильский р-н**, д. Первое Семеново, 55°52'11" N, 47°22'50" E, огород, компостная куча, 21.IX.2014, Л. Егоров – 1 экз.; **Яльчикский р-н**, с. Лащ-Таяба, 55°01'13" N, 47°59'43" E, на свет ртутной лампы: 24.VII.2008, Л. Егоров – 1 экз.; 26.VII.2009, Л. Егоров – 2 экз.; **Алатырский р-н**, ГПЗ «Присурский», с. Атрать, 55°00'16" N, 46°41'56" E, на свет ртутной лампы, 6–8.VIII.2013, Л. Егоров – 1♀; 13.VII.2014, Л. Егоров – 1 экз.

\**A. fussi* Bernhauer, 1908. **Чебоксарский р-н**, г. Чебоксары, близ п. Лесной, 56°07'45" N, 47°08'48" E, дубрава, оконная ловушка, 15–22.VII.2014, Л. Егоров – 1 экз.; **Моргаушский р-н**, близ д. Кубасы, 56°03'32" N, 46°36'37" E, спелая дубрава с липой, 2–4.VII.2013, Л. Егоров, А. Александров – 2♂♂, 8♀♀; **Алатырский р-н**, ГПЗ «Присурский», с. Атрать, 55°00'16" N, 46°41'56" E, на свет ртутной лампы: 19–20.VII.2013, Л. Егоров – 1♀; 6–8.VIII.2013, Л. Егоров – 1♂, 1♀; 13.VII.2014, Л. Егоров – 16 экз.

\**A. clientula* (Erichson, 1839). **Алатырский р-н**, ГПЗ «Присурский», с. Атрать, 55°00'16" N, 46°41'56" E, на свет ртутной лампы: 7.VIII.2012, Л. Егоров – 1 экз.; 6–8.VIII.2012, Л. Егоров – 5♂, 11♀♀; 19–20.VII.2013, Л. Егоров – 1♂; 6–8.VIII.2013, Л. Егоров – 7♂♂, 3♀♀; 13.VII.2014, Л. Егоров – 4♂♂, 13♀♀; 31.VII.2014, Л. Егоров – 11♂♂, 14♀♀.

*A. fungi* (Gravenhorst, 1806) [Лебедев, 1906 (как *Colpodota*, **Моргаушский р-н**); Егоров, 2009а (**Алатырский р-н**); Егоров, Виноградова, Семенов, 2009; Виноградова и др., 2010 (**Мариинско-Посадский р-н**)]. **Чебоксарский р-н**, г. Чебоксары, дубрава «Роща Гузовского» 56°08'17" N, 47°11'19" E: тропинка с водой вдоль леса, 4.IX.1980, А. Березин – 1 экз.; старый дубовый пенек, 25.X.1980, А. Березин – 1 экз.; близ п. Лесной, 56°07'20" N, 47°08'28" E, осинник в дубраве, в подстилке, 15.IV.2010, Л. Егоров, И. Казакова – 2 экз.; 56°07'39" N, 47°08'49" E, просека в дубраве, оконная ловушка у дров, 2–20.VII.2012, Л. Егоров – 1 экз.; **Ядринский р-н**, 3,5 км Ю г. Ядрин, 1,5 км Ю оз. Сосновое, левый берег р. Сура, 55°54'48" N, 46°12'28" E, 7.VI.2011, Д. Куруленко – 1 экз.; **Цивильский р-н**, д. Первое Семеново, 55°52'11" N, 47°22'50" E: огород, у навозной кучи, 30.V.2010, Л. Егоров – 1 экз.; огород, 9.V.2011, Л. Егоров – 1 экз.; 3 км З г. Цивильск, 55°52'03" N, 47°24'57" E, опушка дубравы с осинкой, в подстилке: 12.IX.2010, Л. Егоров – 1 экз.; 20.IV.2014, Л. Егоров – 1 экз.; **Урмарский р-н**, д. Буинск, 55°42'08" N, 48°04'51" E, оконная ловушка, 10.VIII.2014, А. Димитриев – 2 экз.; **Красночетайский р-н**, 1,5 км З д. Красный Яр, 55°34'54" N, 46°05'41" E, дубрава липовая, 9.VII.2011, Л. Егоров – 1 экз.; **Батыревский р-н**, Батыревский участок ГПЗ «Присурский», близ д. Малые Шихирданы, 55°05'17" N, 47°47'42" E, луговая степь, на свет ртутной лампы, 30.VII.2014, Л. Егоров – 2 экз.; **Яльчикский р-н**, с. Лащ-Таяба, 55°01'13" N,

47°59'43" E, на свет ртутной лампы: 24.VII.2008, Л. Егоров – 7 экз.; 26.VII.2009, Л. Егоров – 3 экз.; **Алатырский р-н**, ГПЗ «Присурский», с. Атрать, 55°00'16" N, 46°41'56" E, на свет ртутной лампы: 26–27.VII.2008, Л. Егоров – 1 экз.; 7.VIII.2012, Л. Егоров – 1 экз.; 19–20.VII.2013, Л. Егоров – 2♀♀; 6–8.VIII.2013, Л. Егоров – 28♀♀; 13.VII.2014, Л. Егоров – 3 экз.; там же, кв. 1, 55°00'57" N, 46°39'55" E, спелый сосняк, оконная ловушка, 3–6.VI.2013, Л. Егоров – 1 экз.; там же, кошение по траве, 3.VI.2013, Л. Егоров – 1 экз.; близ с. Атрать, 55°00'06" N, 46°43'54" E, кв. 40, ельник спелый с березой, оконная ловушка, 10–14.VII.2014, Л. Егоров – 1 экз.; охранная зона ГПЗ «Присурский», 4 км СВ с. Атрать, кв. 103 Атратского лесничества, 55°01'38" N, 46°46'34" E, ольховник, дно высохшего ручья в овраге, 4.VIII.2010, Л. Егоров – 1 экз.; **Шемуршинский р-н**, НП «Чаваш вармане», 5 км ССВ д. Асаново, близ корд. Медведевский, 54°48,9' N, 47°22,2' E, опушка дубравы с ясенем, 19.V.2012, Л. Егоров – 1 экз.; с. Бичурга-Баишево, 54°45'54" N, 47°17'54" E, вечерний лет, 19.V.2012, Л. Егоров – 1 экз.

\**A. scapularis* (C.R. Sahlberg, 1831). **Алатырский р-н**, ГПЗ «Присурский», близ с. Атрать, 55°00'06" N, 46°43'54" E, кв. 40, ельник спелый с березой, оконная ловушка, 14–21.VII.2014, Л. Егоров – 1 экз.

*A. sodalis* (Erichson, 1837) [Виноградова и др., 2010 (**Мариинско-Посадский р-н**)]. **Чебоксарский р-н**, Заволжье, памятник природы «Озеро Астраханка», 4 км С г. Чебоксары, близ оз. Астраханка, сосняк спелый с елью, осинной, 56°11'09" N, 47°21'54" E, 28.VIII.2011, Л. Егоров – 2 экз.; г. Чебоксары, близ п. Лесной, 56°07'44" N, 47°08'48" E, дубрава, оконная ловушка: 6–11.V.2010, Л. Егоров – 4 экз.; 31.V.2010, Л. Егоров – 1 экз.; 4.VI.2010, Л. Егоров – 1 экз.; 19–20.VI.2010, Л. Егоров – 3 экз.; 1.VIII.2010, Л. Егоров – 1 экз.; 12–20.IX.2010, Л. Егоров – 2 экз.; там же, дубрава, в банку с перебродившим березовым соком, 23.V.2013, Л. Егоров – 1♂; 56°07'34" N, 47°08'48" E, дубрава, оконная ловушка, 31.V–7.VI.2013, Л. Егоров – 1♀; 56°07,7' N, 47°09' E, дубрава, оконная ловушка на кленовом бревне: 29.V–5.VI.2012, Л. Егоров – 1 экз.; 5–16.VI.2012, Л. Егоров – 1 экз.; 55°07'49" N, 47°08'53" E, на гнилых грибах, 11.VIII.2014, А. Димитриев – 1♂; **Цивильский р-н**, д. Первое Семеново, 55°52'11" N, 47°22'50" E, огород, 29.VII.2012, Л. Егоров – 1 экз.; **Алатырский р-н**, охранная зона ГПЗ «Присурский», 4,8 км СВВ с. Атрать, 55°01'50" N, 46°46'37" E, на древесных грибах, 22.V.2014, А. Александров, А. Димитриев – 1♀.

*A. gagatina* (Baudi di Selve, 1848) [Виноградова и др., 2010 (**Чебоксарский р-н**, Заволжье, **Мариинско-Посадский р-н**)]. **Чебоксарский р-н**, Заволжье, 18 км СЗ г. Чебоксары, памятник природы «Озеро Светлое с прилегающими лесами», близ оз. Светлое, 56°14'45" N, 47°00'00" E, сосняк с елью, на сыроежке, 27.VIII.2011, Л. Егоров – 2 экз.; там же, сфагновое болото с березами, почвенная ловушка, 26–28.VIII.2011, Л. Егоров – 2 экз.; 18 км СЗ г. Чебоксары, 56°15'23" N, 47°00'13" E, пойменный лиственный лес (ольха, береза) у р. Парат, близ оз. Светлое, 27.VIII.2011, Л. Егоров – 1 экз.; г. Чебоксары, близ п. Лесной: 56°07'34" N, 47°08'48" E, дубрава, на древесном грибе, 4.VI.2010, Л. Егоров – 1 экз.; 56°07'24" N, 47°08'25" E, дубрава, на трупе полевки, 25.VIII.2011, Л.



Егоров – 1 экз.; 56°07'45" N, 47°08'48" E, дубрава, на дубовом соке, 31.V.2012, Л. Егоров – 1 экз.; 56°07,7' N, 47°09' E, дубрава, оконная ловушка на кленовом бревне, 5–16.VI.2012, Л. Егоров – 2 экз.; там же, 23.VI–2.VII.2012, Л. Егоров – 2 экз.; там же, 2–14.VII.2012, Л. Егоров – 5 экз.; 56°07'34" N, 47°08'48" E, дубрава, оконная ловушка, 28.VI–2.VII.2013, Л. Егоров – 1♀; 55°07'49" N, 47°08'53" E, ловушка (опилки с перебродившим вареньем), 10–20.V.2014, Л. Егоров – 1 экз.; 56°07'24" N, 47°08'25" E, дубрава, вязовое бревно, на *Polyporus squamosus* (Huds.) Fr. 26.VI.2014, Л. Егоров – 1 экз.; **Моргаушский р-н**, 1 км С д. Юдеркасы, 55°56'45" N, 46°50'45" E, дубрава, на грибах, 15.VI.2012, Л. Егоров – 1 экз.; **Алатырский р-н**: ГПЗ «Присурский», 3,7 км Ю с. Атрать, 54°57'25" N, 46°42'52" E, кв. 100, сосняк, гарь, под дождевиком, 7.VIII.2012, Л. Егоров – 1 экз.; близ с. Атрать, кв. 33, 54°59'52" N, 46°38'51" E, опушка сосняка с березой осинной, на сыроежке, 14.VIII.2013, Л. Егоров – 2♂♂, 2♀♀; близ с. Атрать, 55°00'09" N, 46°42'25" E, кв. 36, сосняк, в сыроежке, 11.VII.2014, Л. Егоров – 6 экз.; близ с. Атрать, 55°00'06" N, 46°43'54" E, кв. 40, ельник спелый с березой, оконная ловушка, 14–21.VII.2014, Л. Егоров – 1 экз.; **Шемуршинский р-н**, НП «Чаваш вармане»: 5 км ССВ д. Асаново, близ корд. Медведевский, 54°48,9' N, 47°22,2' E, опушка дубравы с ясенем, 19.V.2012, Л. Егоров – 2 экз.; близ п. Кучеки, 54°55'04" N, 47°17'43" E, сосняк с елью и березой, на пластинчатых грибах, 27.VIII.2013, Л. Егоров – 15♂♂, 8♀♀; 5–6 км СЗ с. Бичурга-Баишево, 54°47'40" N, 46°13'55" E, 6.VII.2014, Л. Егоров – 4 экз.; 3 км СЗЗ п. Баскаки, 54°51'14" N, 47°15'06" E, спелый сосняк с елью, в сыроежке, 12.VIII.2014, Л. Егоров – 5 экз.

*A. longicornis* (Gravenhorst, 1802) [Семенов, Егоров, 2009 (**Цивильский р-н**)]. **Ядринский р-н**, 1 км ЮЮВ д. Никитино, 55°58'54" N, 46°16'39" E, берег оз. Сомовое, вытаптывание, 28.VII.2012, Л. Егоров – 1 экз.; **Чебоксарский р-н**, г. Чебоксары, дубрава «Роца Гузовского», 56°08'17" N, 47°11'19" E, просека, в навозе, 17.IX.1980, А. Березин – 2 экз.; д. Синъялы, огород, оконная ловушка у компостной кучи, 56°04'38" N, 47°22'06" E: 7–17.VI.2013, В. Яковлев – 1 экз.; 17–24.VI.2013, В. Яковлев – 2♂♂; 24.VI–1.VII.2013, В. Яковлев – 1♀; 1–8.VII.2013, В. Яковлев – 1♂; 31.VII.2011, В. Яковлев – 4 экз.; **Цивильский р-н**, д. Первое Семеново, 55°52'11" N, 47°22'50" E: огород: 9.V.2011, Л. Егоров – 1 экз.; в бочке с водой у навозной кучи, 23.VI.2013, Л. Егоров – 2 экз.; оконная ловушка у навозной кучи, 5.VI.2013, Л. Егоров – 1 экз.; оконная ловушка у навозной кучи, 1–2.V.2014, Л. Егоров – 21 экз.; лёт у навозной кучи, 9.V.2014, Л. Егоров – 3 экз.; на лету у навозной кучи, 27.VII.2014, Л. Егоров – 2 экз.; **Яльчикский р-н**, с. Лащ-Таяба, 55°01'13" N, 47°59'43" E: на свет ртутной лампы, 24.VII.2008, Л. Егоров – 7 экз.; там же, 26.VII.2009, Л. Егоров – 1 экз.; конский навоз, 19.VIII.2011, Л. Егоров – 2 экз.; **Алатырский р-н**, ГПЗ «Присурский», с. Атрать, 55°00'16" N, 46°41'56" E, на свет ртутной лампы: 6–8.VIII.2012, Л. Егоров – 5 экз.; 3–4.VI.2013, Л. Егоров – 2 экз.; 19–20.VII.2013, Л. Егоров – 3 экз.; 6–8.VIII.2013, Л. Егоров – 2 экз.; 10–13.VII.2014, Л. Егоров – 1 экз.; **Шемуршинский р-н**, НП «Чаваш вармане», 7 км З п. Баскаки, ур. Кириллстан, 54°50'53" N, 47°11'09" E, в коровьем навозе, 21.VIII.2010, Л.

Егоров – 1 экз.; близ п. Кучеки, 54°55'04" N, 47°17'43" E, сосняк с елью, березой, в коровьем навозе, 26.VIII.2013, Л. Егоров – 2 экз.

\**A. subsinuata* (Erichson, 1839). **Цивильский р-н**, д. Первое Семеново, 55°52'11" N, 47°22'50" E, лёт у навозной кучи, 9.V.2014, Л. Егоров – 1♂.

\**A. aeneipennis* (Thomson, 1856). **Шемуршинский р-н**, НП «Чаваш вармане», близ п. Кучеки, 54°55'04" N, 47°17'43" E, сосняк с елью и березой, на пластинчатых грибах, 27.VIII.2013, Л. Егоров – 3♂♂, 3♀♀.

\**A. parapicipennis* Brundin, 1954. **Красночетайский р-н**, 12,7 км СЗЗ с. Красные Четаи, 7 км З д. Шоля, 55°44'09" N, 45°56'22" E, правый берег р. Сура, песок, полузасохший конский навоз, 3.VI.2011, Д. Куруленко – 2♀♀.

\**A. atramentaria* (Gyllenhal, 1810). **Цивильский р-н**, д. Первое Семеново, 55°52'11" N, 47°22'50" E, оконная ловушка в огороде у навозной кучи, 1.V.2014, Л. Егоров – 1♀.

*A. castanoptera* (Mannerheim, 1830) [Егоров, Виноградова, Семенов, 2009 (**Шемуршинский р-н**); Виноградова и др., 2010 (**Мариинско-Посадский р-н**); Егоров, 2010а (**Шемуршинский р-н**), 2012а (**Шемуршинский р-н**)]. **Чебоксарский р-н**, г. Чебоксары, близ п. Лесной, дубрава: 56°07'24" N, 47°08'25" E, на трутовике с дуба, 4.VI.2010, Л. Егоров – 1 экз.; на *Polyporus squamosus* (Huds.) Fr., 8.VI.2010, Л. Егоров – 3 экз.

\**A. graminicola* (Gravenhorst, 1806). **Батыревский р-н**, с. Алманчиново, 54°58'51" N, 47°45'59" E, на свет ртутной лампы, 17.VII.2010, А. Ластухин – 1 экз.; Батыревский участок ГПЗ «Присурский», близ д. Малые Шихирданы, 55°05'17" N, 47°47'42" E, луговая степь, на свет ртутной лампы, 30.VII.2014, Л. Егоров – 2 экз.; **Алатырский р-н**, ГПЗ «Присурский», с. Атрать, 55°00'16" N, 46°41'56" E, на свет ртутной лампы, 10–13.VII.2014, Л. Егоров – 16 экз.

\**A. incognita* (Sharp, 1869). **Батыревский р-н**, Батыревский участок ГПЗ «Присурский», близ д. Малые Шихирданы, 55°05'14" N, 47°47'37" E, луговая степь, в норе *Marmota bobak* (Müll.), 12.VI.2010, Л. Егоров – 1 экз.

*A. euryptera* (Stephens, 1832) [Семенов, Егоров, 2009 (**Цивильский р-н**); Виноградова и др., 2010 (**Чебоксарский р-н**, Заволжье)]. **Чебоксарский р-н**, Заволжье, 9 км С г. Чебоксары, близ п. Пролетарский, 56°13'43" N, 47°14'07" E, на лисичках, 4.VIII.2013, В. Подшивалина – 1♀; г. Чебоксары, близ п. Лесной: 56°07'44" N, 47°08'48" E, дубрава, оконная ловушка, 6.V.2010, Л. Егоров – 1 экз.; 7–11.V.2010, Л. Егоров – 1 экз.; 19.VI.2010, Л. Егоров – 1 экз.; 56°07'45" N, 47°08'48" E, дубрава, на дубовом соке, 31.V.2012, Л. Егоров – 1 экз.; 56°07'39" N, 47°08'49" E, просека в дубраве, дубовый пенёк, на соке, 18.V.2012, Л. Егоров – 1 экз.; там же, дубрава, в банку с перебродившим березовым соком, 23.V.2013, Л. Егоров – 1♂; 56°07'45" N, 47°08'49" E, дубрава, в субстрате с перебродившим вареньем, 27.V.2014, Л. Егоров – 58 экз.; близ п. Лапсары, 56°04'05" N, 47°10'16" E, дубрава, на соке дуба, 29.V.2010, В. Лосманов – 1 экз.; д. Синъялы, огород, оконная ловушка у компостной кучи, 56°04'38" N, 47°22'06" E: 7–17.VI.2013, В. Яковлев – 1♀; 24.VI–1.VII.2013, В. Яковлев – 2♂♂; 1–8.VII.2013, В. Яковлев – 2♂♂, 2♀♀; **Моргаушский р-н**, 1 км С д. Юдеркасы, 55°56'45" N, 46°50'45" E, дубрава, на грибах, 15.VI.2012, Л. Егоров – 1 экз.; **Моргаушский р-н**, близ д. Кубасы, 56°03'32" N, 46°36'37" E, спелая дубрава с

липой, 3.VII.2012, Л. Егоров – 10 экз.; **Урмарский р-н**, д. Буинск, 55°42'08" N, 48°04'51" E, 10.VI.2012, А. Димитриев – 1 экз.; **Батыревский р-н**, Батыревский участок ГПЗ «Присурский», близ д. Малые Шихирданы, 55°05'17" N, 47°47'42" E, луговая степь, на свет ртутной лампы, 30.VII.2014, Л. Егоров – 2 экз.; **Шемуршинский р-н**, НП «Чаваш вармане», 0,2 км СЗ с. Бичурга-Баишево, 54°46'02" N, 47°18'03" E, кв. 129 Баишевского лесничества, опушка, сок дуба, 10.VII.2010, Л. Егоров – 9 экз.

\**A. ravilla* (Erichson, 1839). **Моргаушский р-н**, близ д. Кубасы, 56°03'32" N, 46°36'37" E, спелая дубрава с липой, 3.VII.2012, Л. Егоров – 1♂.

\**A. basicornis* (Mulsant & Rey, 1852). **Вурнарский р-н**, Государственный природный заказник «Калининский», близ д. Киберли, 55°30'25" N, 46°45'09" E, осинник с березой, дубом, вязом, 6.IX.2011, Л. Егоров – 1 экз.

\**A. oblita* (Erichson, 1839). **Чебоксарский р-н**, г. Чебоксары, близ п. Лесной, 56°07,7' N, 47°09' E, дубрава, оконная ловушка на кленовом бревне, 21–29.V.2012, Л. Егоров – 1 экз.; **Моргаушский р-н**, близ д. Кубасы, 56°03'32" N, 46°36'37" E, спелая дубрава с липой, 3.VII.2012, Л. Егоров – 1 экз.; там же, 2–4.VII.2013, Л. Егоров, А. Александров – 1♀.; **Цивильский р-н**, д. Первое Семеново, 55°52'11" N, 47°22'50" E, сад, в подстилке под яблоней, 15.VIII.2010, Л. Егоров – 4 экз.

*A. boletophila* (Thomson, 1856) [Виноградова и др., 2010 (**Мариинско-Посадский р-н**)]. **Чебоксарский р-н**, близ д. Малый Сундырь, 56°03'58" N, 46°57'53" E, дубрава, *Laetiporus sulphureus* (Bull.) Murr. с дуба, 30.VI.2010, А. Исаков – 189 экз.; г. Чебоксары, близ п. Лесной, 56°07'39" N, 47°08'49" E, просека в дубраве, дубовый пень, на соке, 18.V.2012, Л. Егоров – 1 экз.; **Моргаушский р-н**, близ д. Кубасы, 56°03'32" N, 46°36'37" E, спелая дубрава с липой, 15.VI.2012, Л. Егоров – 3 экз.; там же, 3.VII.2012, Л. Егоров – 3 экз.; **Цивильский р-н**, близ д. Конары, 55°51'23" N, 47°43'30" E, дубрава, на древесном грибе с дуба, 7.VII.2011, Л. Егоров – 1 экз.; **Янтиковский р-н**, 3 км СЗ д. Нижарово, 55°35'07" N, 47°50'05" E, опушка дубравы, 19.VI.2012, Л. Егоров – 52 экз.

*A. crassicornis* (Fabricius, 1793) [Виноградова и др., 2010 (**Чебоксарский район**, Заволжье, **Мариинско-Посадский р-н**)]. **Чебоксарский р-н**, Заволжье, 18 км СЗ г. Чебоксары, памятник природы «Озеро Светлое с прилегающими лесами», близ оз. Светлое, 56°14'45" N, 47°00'00" E, сосняк с елью, на сыроежке, 27.VIII.2011, Л. Егоров – 7 экз.; г. Чебоксары, близ п. Лесной: 56°07'44" N, 47°08'48" E, дубрава, оконная ловушка, 7–9.VI.2010, Л. Егоров – 5 экз.; 9–16.VI.2010, Л. Егоров – 2 экз.; 16–21.VI.2010, Л. Егоров – 11 экз.; 27–28.VI.2010, Л. Егоров – 4 экз.; 1–2.VII.2010, Л. Егоров – 2 экз.; 10.VII.2010, Л. Егоров – 2 экз.; 20.VII.2010, Л. Егоров – 2 экз.; 28.VII.2010, Л. Егоров – 2 экз.; 20.VIII.2010, Л. Егоров – 2 экз.; 56°07'24" N, 47°08'25" E, дубрава, на *Polyporus squamosus* (Huds.) Fr., 8.VI.2010, Л. Егоров – 44 экз.; 56°07'24" N, 47°08'53" E, осинник в дубраве, оконная ловушка, 25–31.V.2011, Л. Егоров – 1 экз.; там же, 21.VII–2.VIII.2011, Л. Егоров – 14 экз.; там же, 3–10.VIII.2011, Л. Егоров – 21 экз.; там же, 10–22.VIII.2011, Л. Егоров – 37 экз.; там же, 25–31.VIII.2011, Л. Егоров – 8 экз.; 56°07'32" N, 47°08'42" E, дубрава, в ловушку с перебродившим

пивом на стволе дуба, 23–26.VI.2012, Л. Егоров – 1 экз.; 56°07'49" N, 47°09'03" E, дубрава, на *Laetiporus sulphureus* (Bull.: Fr.) Murr., 27.VI.2012, Л. Егоров – 1 экз.; 56°07,7' N, 47°09' E, дубрава, оконная ловушка на кленовом бревне: 21–29.V.2012, Л. Егоров – 4 экз.; 29.V–5.VI.2012, Л. Егоров – 9 экз.; 5–16.VI.2012, Л. Егоров – 19 экз.; 16–22.VI.2012, Л. Егоров – 21 экз.; 2–14.VII.2012, Л. Егоров – 133 экз.; 23–30.VII.2012, Л. Егоров – 89 экз.; 31.VII–4.VIII.2012, Л. Егоров – 14 экз.; 4–13.VIII.2012, Л. Егоров – 6 экз.; 13–16.VIII.2012, Л. Егоров – 4 экз.; 18.VIII–18.IX.2012, Л. Егоров – 4 экз.; 56°07'32" N, 47°08'42" E, дубрава, в банку с перебродившим березовым соком, 23.V.2013, Л. Егоров – 1♂; 56°07'45" N, 47°08'48" E, дубрава, оконная ловушка, 10–15.VII.2014, Л. Егоров – 1 экз.; там же, оконная ловушка, 22–29.VII.2014, Л. Егоров – 2 экз.; 55°07'49" N, 47°08'53" E, ловушка (опилки с перебродившим вареньем), 10–20.V.2014, Л. Егоров – 2♂♂, 4♀♀; 56°07'24" N, 47°08'25" E, дубрава, вязовое бревно, на *Polyporus squamosus* (Huds.) Fr. 26.VI.2014, Л. Егоров – 40 экз.; там же, на гнилых грибах, 11.VIII.2014, А. Дмитриев – 5♂♂, 2♀♀; там же, на гнилых грибах, 18.IX.2014, А. Дмитриев – 1 ♀; **Ядринский р-н**, 2 км ЮЗ г. Ядрин, «Озеро Сосновое с прилегающими лесами – памятник природы», 55°55'10" N, 46°09'14" E, опушка пойменного лиственного леса, близ оз. Сосновое, 6.VIII.2011, Л. Егоров – 1 экз.; **Моргаушский р-н**, 1 км С д. Юдеркасы, 55°56'45" N, 46°50'45" E, дубрава, на грибах, 15.VI.2012, Л. Егоров – 7 экз.; близ д. Кубасы, 56°03'32" N, 46°36'37" E, спелая дубрава с липой, 3.VII.2012, Л. Егоров – 4 экз.; **Вурнарский р-н**, Государственный природный заказник «Калининский», 5,5 км ЮЗ с. Калинино, 55°32' N, 46°47' E, дубрава с лиственным породами, 2.VIII.2008, Л. Егоров – 1 экз.; **Шумерлинский р-н**, близ д. Торханы, 55°32'36" N, 46°34'28" E, дубрава, 3–4.VII.2014, Л. Егоров – 1 экз.; **Алатырский р-н**, ГПЗ «Присурский», кв. 36, близ с. Атрать, 55°00'07" N, 46°41'45" E, ельник с березой и осиной, оконная ловушка на старом березовом бревне с древесными грибами, 6–8.VIII.2012, Л. Егоров – 2 экз.; кв. 100, 4,6 км Ю с. Атрать, 54°57'22" N, 46°43'08" E, сосняк, горельник 2010 г., берег болота с тростником, 7.VIII.2012, Л. Егоров – 1 экз.; близ с. Атрать, кв. 36, 55°00'16" N, 46°41'56" E, спелый сосняк с березой и елью, трупная ловушка, 27–31.VII.2013, А. Александров – 2♂♂, 1♀; **Яльчикский р-н**, 5 км С д. Яманчурино, 55°01'59" N, 47°57'10" E, дубрава, 23.VI.2012, Л. Егоров – 1 экз.; **Шемуршинский р-н**, НП «Чаваш вармане»: 5 км ССВ д. Асаново, близ корд. Медведевский, 54°48,9' N, 47°22,2' E, опушка дубравы с ясенем, 19.V.2012, Л. Егоров – 2 экз.; близ д. Асаново, 54°46'35" N, 47°20'19" E, опушка смешанного леса, 19.V.2012, Л. Егоров – 1 экз.; близ д. Асаново, 54°48'02" N, 47°20'34" E, кв. 89, лиственный лес, на *Polyporus squamosus* (Huds.) Fr., 5.VII.2014, Л. Егоров – 1 экз.; 5–6 км СЗ с. Бичурга-Баишево, 54°47'40" N, 46°13'55" E, 6.VII.2014, Л. Егоров – 1 экз.; 3 км З с. Бичурга-Баишево, 54°44'50" N, 47°14'07" E, сосняк с елью, березой, в древесном грибе на березе, 13.VIII.2014, Л. Егоров – 1 экз.

*A. paracrassicornis* Brundin, 1954 [Виноградова и др., 2010 (**Чебоксарский р-н**, Заволжье)]. **Чебоксарский р-н**, г. Чебоксары, близ п. Лесной: дубрава, оконная ловушка, 56°07'44" N, 47°08'48" E: 2–6.VI.2010, Л. Егоров – 2 экз.; 9–16.VI.2010, Л. Егоров – 4 экз.; 1–6.VII.2010, Л. Егоров – 1 экз.; 23.VII.2010, Л.

Егоров – 1 экз.; 12–20.IX.2010, Л. Егоров – 1 экз.; 56°07'24" N, 47°08'25" E, дубрава, на *Polyporus squamosus* (Huds.) Fr., 8.VI.2010, Л. Егоров – 29 экз.; там же, дубрава, в банку с перебродившим березовым соком, 23.V.2013, Л. Егоров – 1♂, 1♀; 56°07'24" N, 47°08'53" E, осинник в дубраве, оконная ловушка, 31.VIII–9.IX.2011, Л. Егоров – 1 экз.; **Алатырский р-н**, охранная зона ГПЗ «Присурский», 4 км СВ с. Атрать, кв. 103 Атратского лесничества, 55°01'38" N, 46°46'34" E, ольховник, дно высохшего ручья в овраге, 4.VIII.2010, Л. Егоров – 1 экз.; **Шемуршинский р-н**, НП «Чаваш вармане»: 5–6 км СЗ с. Бичурга-Баишево, 54°47'40" N, 46°13'55" E, 6.VII.2014, Л. Егоров – 2 экз.; 3 км СЗЗ п. Баскаки, 54°51'14" N, 47°15'06" E, спелый сосняк с елью, в сыроежке, 12.VIII.2014, Л. Егоров – 1 экз.

\**A. divisa* (Märkel, 1845). **Алатырский р-н**, ГПЗ «Присурский», с. Атрать, 55°00'16" N, 46°41'56" E, на свет ртутной лампы, 13.VII.2014, Л. Егоров – 1 экз.

*A. liturata* (Stephens, 1832) [Виноградова, Егоров, 2010; Виноградова и др., 2010 (**Чебоксарский р-н**, Заволжье, **Мариинско-Посадский р-н**)]. **Чебоксарский р-н**, близ д. Малый Сундырь, 56°03'58" N, 46°57'53" E, дубрава, *Laetiporus sulphureus* (Bull.) Murr. с дуба, 30.VI.2010, А. Исаков – 13 экз.; г. Чебоксары, близ п. Лесной: 56°07'24" N, 47°08'25" E, дубрава, на трутовике с дуба, 4.VI.2010, Л. Егоров – 26 экз.; там же, на *Polyporus squamosus* (Huds.) Fr., 8.VI.2010, Л. Егоров – 14 экз.; 56°07'49" N, 47°09'03" E, дубрава, на *Laetiporus sulphureus* (Bull.: Fr.) Murr., 27.VI.2012, Л. Егоров – 7 экз.; 56°07,7' N, 47°09' E, дубрава, оконная ловушка на кленовом бревне, 4–13.VIII.2012, Л. Егоров – 1 экз.; **Моргаушский р-н**, близ д. Кубасы, 56°03'32" N, 46°36'37" E, спелая дубрава с липой, 15.VI.2012, Л. Егоров – 1 экз.; там же, 3.VII.2012, Л. Егоров – 1 экз.; **Вурнарский р-н**, Государственный природный заказник «Калининский», 5,5 км ЮЗ с. Калинино, 55°32' N, 46°47' E, дубрава с лиственным породами, 2.VIII.2008, Л. Егоров – 2 экз.; **Шемуршинский р-н**, с. Бичурга-Баишево, 54°45'54" N, 47°17'54" E, вечерний лёт, 19.V.2012, Л. Егоров – 1 экз.

*A. vaga* (Neer, 1839) [Виноградова и др., 2010 (**Чебоксарский р-н**, Заволжье, **Мариинско-Посадский р-н**)]. **Чебоксарский р-н**, г. Чебоксары, близ п. Лесной: 56°07'44" N, 47°08'48" E, дубрава, оконная ловушка, 15–19.VII.2010, Л. Егоров – 1 экз.; 56°07'49" N, 47°09'03" E, дубрава, на *Laetiporus sulphureus* (Bull.: Fr.) Murr., 27.VI.2012, Л. Егоров – 1 экз.; 55°07'49" N, 47°08'53" E, дубрава, в субстрате с перебродившим вареньем, 27.V.2014, Л. Егоров – 4 экз.; 56°07'45" N, 47°08'48" E, дубрава, оконная ловушка, 25–30.IX.2014, Л. Егоров – 1 экз.; **Моргаушский р-н**, близ д. Кубасы, 56°03'32" N, 46°36'37" E, спелая дубрава с липой, 2–4.VII.2013, Л. Егоров, А. Александров – 2♂♂, 1♀; **Яльчикский р-н**, 5 км С д. Яманчурино, 55°01'59" N, 47°57'10" E, дубрава, 23.VI.2012, Л. Егоров – 1 экз.; **Алатырский р-н**, ГПЗ «Присурский», близ с. Атрать, 55°00'06" N, 46°43'54" E, кв. 40, ельник спелый с березой, оконная ловушка, 10–14.VII.2014, Л. Егоров – 1 экз.; там же, 14–21.VII.2014, Л. Егоров – 1 экз.

\**A. harwoodi* B.S. Williams, 1930. **Чебоксарский р-н**, г. Чебоксары, близ п. Лесной: 56°07'32" N, 47°08'42" E, дубрава, в ловушку с перебродившим пивом на стволе дуба, 23–26.VI.2012, Л. Егоров – 1♂; 56°07'39" N, 47°08'49" E,

просека в дубраве, оконная ловушка у дров, 2–20.VII.2012, Л. Егоров – 1♂; 56°07'45" N, 47°08'49" E, дубрава, в субстрате с перебродившим вареньем, 27.V.2014, Л. Егоров – 2♂♂, 1♀; д. Синъялы, огород, оконная ловушка у компостной кучи, 56°04'38" N, 47°22'06" E, 24.VI–1.VII.2013, В. Яковлев – 1♂; **Моргаушский р-н**, близ д. Кубасы, 56°03'32" N, 46°36'37" E, спелая дубрава с липой, 3.VII.2012, Л. Егоров – 4 экз.; **Цивильский р-н**, д. Первое Семеново, 55°52'11" N, 47°22'50" E, огород, оконная ловушка у навозной кучи, 5.VI.2013, Л. Егоров – 1♂, там же, оконная ловушка у навозной кучи, 1–2.V.2014, Л. Егоров – 1♂.

\**A. coriaria* (Kraatz, 1856). **Алатырский р-н**, ГПЗ «Присурский», с. Атрать, 55°00'16" N, 46°41'56" E, на свет ртутной лампы, 6–8.VIII.2013, Л. Егоров – 1♀.

\**A. dubiosa* G. Venick, 1935. **Чебоксарский р-н**, г. Чебоксары, близ п. Лесной, дубрава, 56°07'45" N, 47°08'49" E, почвенная ловушка, 1–7.VI.2010, Л. Егоров – 1 экз.; там же, почвенная проба, 23.V.2011, Л. Егоров – 1 экз.; 56°07'24" N, 47°08'53" E, осинник в дубраве, оконная ловушка, 25–31.V.2011, Л. Егоров – 1 экз.; 56°07'34" N, 47°08'48" E, дубрава, оконная ловушка: 31.V–7.VI.2013, Л. Егоров – 1♂; 7–11.VI.2013, Л. Егоров – 1♀; 56°09'10" N, 47°15'08" E, берег р. Волги, 30.V.2011, Л. Егоров – 1 экз.; **Ядринский р-н**, 3,5 км Ю г. Ядрин, 1,5 км Ю оз. Сосновое, левый берег р. Сура, 55°54'48" N, 46°12'28" E, 7.VI.2011, Д. Куруленко – 1 экз.; **Урмарский р-н**, д. Буинск, 55°42'08" N, 48°04'51" E, оконная ловушка в огороде, 19.V–2.VI.2013, А. Димитриев – 1♀.

*A. nigritula* (Gravenhorst, 1802) [Виноградова и др., 2010 (**Чебоксарский р-н**, Заволжье)]. **Чебоксарский р-н**, Заволжье, 18 км СЗ г. Чебоксары, 56°15'23" N, 47°00'13" E, пойменный лиственный лес (ольха, береза) у р. Парат, близ оз. Светлое, 27.VIII.2011, Л. Егоров – 2 экз.; г. Чебоксары, близ п. Лесной, 56°07'39" N, 47°08'49" E, просека в дубраве, оконная ловушка у дров, 2–20.VII.2012, Л. Егоров – 1 экз.; 56°07,7' N, 47°09' E, дубрава, оконная ловушка на кленовом бревне, 4–13.VIII.2012, Л. Егоров – 2 экз.; 56°07'49" N, 47°09'03" E, спелая дубрава, просека, *Laetiporus sulphureus* (Bull.) Murr, 11.VII.2013, Л. Егоров – 1♂, 3♀♀; **Моргаушский р-н**, 1 км С д. Юдеркасы, 55°56'45" N, 46°50'45" E, дубрава, на грибах, 15.VI.2012, Л. Егоров – 8 экз.; **Алатырский р-н**, ГПЗ «Присурский»: близ с. Атрать, кв. 36, 55°00'06" N, 46°41'48" E, ельник с березой и осинкой, оконная ловушка на осиновом бревне, 6–8.VIII.2012, Л. Егоров – 2 экз.; близ с. Атрать, кв. 33, 54°59'52" N, 46°38'51" E, опушка сосняка с березой осинкой, на сыроежке, 14.VIII.2013, Л. Егоров – 7♂♂, 5♀♀; там же, кв. 19, 55°00'23" N, 46°42'38" E, дубрава, на *Laetiporus sulphureus* (Bull.) Murr. с дуба, 4.VI.2013, Л. Егоров – 1♂; близ с. Атрать, 55°00'09" N, 46°42'25" E, кв. 36, сосняк, в сыроежке, 11.VII.2014, Л. Егоров – 6 экз.; близ с. Атрать, 55°00'06" N, 46°43'54" E, кв. 40, ельник спелый с березой, оконная ловушка, 14–21.VII.2014, Л. Егоров – 1 экз.; **Шемуршинский р-н**, НП «Чаваш вармане»: близ п. Кучеки, 54°55'04" N, 47°17'43" E, сосняк с елью и березой, на пластинчатых грибах, 27.VIII.2013, Л. Егоров – 2♂♂, 1♀; 5–6 км СЗ с. Бичурга-Баишево, 54°47'40" N, 46°13'55" E, 6.VII.2014, Л. Егоров – 12 экз.

\**A. picipes* (Thomson, 1856). **Чебоксарский р-н**, г. Чебоксары, близ п. Лесной, 56°07'24" N, 47°08'25" E, дубрава, на *Polyporus squamosus* (Huds.) Fr., 8.VI.2010, Л. Егоров – 1 экз.; **Моргаушский р-н**, близ д. Кубасы, 56°03'32" N, 46°36'37" E, спелая дубрава с липой, 3.VII.2012, Л. Егоров – 1 экз.

\**A. occulta* (Erichson, 1837). **Цивильский р-н**, д. Первое Семеново, 55°52'11" N, 47°22'50" E, оконная ловушка в огороде у навозной кучи, 1–2.V.2014, Л. Егоров – 2♂♂, 1♀.

\**Alianta* Thomson, 1858

\**A. incana* (Erichson, 1837). **Цивильский р-н**, памятник природы «Озеро Круглое болото», 5,2 км ЮЮЗ г. Цивильск, пойма р. Большой Цивиль, берег оз. Круглое, 55°50'20" N, 47°23'31" E, 26.V.2013, Л. Егоров – 1 экз.

\**Pachnida* Mulsant et Rey, 1874

\**P. nigella* (Erichson, 1837). **Чебоксарский р-н**, Заволжье, 16,3 км СЗ г. Чебоксары, устье р. Парат, осоково-тростниково-рогозовое болото с зарослями ив, 56°13'40" N, 46°56'49" E, 27.VIII.2011, Л. Егоров – 1 экз.; **Ядринский р-н**, 1 км ЮЮВ д. Никитино, 55°58'47" N, 46°16'35" E, берег оз. Сомовое, вытаптывание, 24.VII.2011, Л. Егоров – 1 экз.; **Цивильский р-н**, памятник природы «Озеро Круглое болото», 5,2 км ЮЮЗ г. Цивильск, пойма р. Большой Цивиль, оз. Круглое, 55°50'20" N, 47°23'31" E, берег озера, 26.V.2013, Л. Егоров – 1 экз.; **Батыревский р-н**, Батыревский участок ГПЗ «Присурский», близ д. Малые Шихирданы, 55°05'12" N, 47°47'35" E, пойма р. Була, берег копани, 13.VI.2010, Л. Егоров – 1 экз.

\**Trichiusa* Casey, 1893

\**T. immigrata* Lohse, 1984. **Чебоксарский р-н**, д. Синьялы, 56°04'38" N, 47°22'06" E, огород, оконная ловушка у компостной кучи: 7–17.VI.2013, В. Яковлев – 3 экз.; 24.VI–1.VII.2013, В. Яковлев – 1 экз.; 1–8.VII.2013, В. Яковлев – 1 экз.; **Цивильский р-н**, д. Первое Семеново, 55°52'11" N, 47°22'50" E, оконная ловушка у навозной кучи, 1–2.V.2014, Л. Егоров – 4 экз.; там же, лёт у навозной кучи, 9.V.2014, Л. Егоров – 2 экз.

*Dinaraea* Thomson, 1858

\**D. angustula* (Gyllenhal, 1810). **Чебоксарский р-н**, Заволжье 2 км С г. Чебоксары, близ п. Октябрьский, 56°09'32" N, 47°21'01" E, песчаный берег р. Волги, под укрытием, 20.V.2010, Л. Егоров – 1 экз.; **Батыревский р-н**, с. Алманчиново, 54°58'51" N, 47°45'59" E, на свет ртутной лампы, 17.VII.2010, А. Ластухин – 1 экз.; **Алатырский р-н**, ГПЗ «Присурский», с. Атрать, на свет ртутной лампы: 6–8.VIII.2012, Л. Егоров – 3 экз.; 19–20.VII.2013, Л. Егоров – 1♀; 6–8.VIII.2013, Л. Егоров – 1♀.

*D. aequata* (Erichson, 1837) [Егоров, Виноградова, 2009 (**Шемуршинский р-н**); Егоров, Виноградова, Семенов, 2009 (**Шемуршинский р-н**); Егоров, Никитский, Виноградова, 2009; Виноградова и др., 2010 (**Чебоксарский р-н**, Заволжье; **Мариинско-Посадский р-н**); Егоров, 2010а (**Шемуршинский р-н**), 2012а (**Шемуршинский р-н**)]. **Чебоксарский р-н**, Заволжье, 9 км С г. Чебоксары, близ п. Пролетарский, 56°13'43" N, 47°14'07" E, на лисичках, 4.VIII.2013, В. Подшивалина – 1♀; г. Чебоксары, дубрава «Роша Гузовского», 56°08'17" N, 47°11'19" E, тропинка с водой вдоль леса, 4.IX.1980, А. Березин – 3

экз.; там же, спелая дубрава, старые дубовые пни, 23–25.X.1980, А. Березин – 13 экз.; там же, 3.VI.2008, Л. Егоров – 1 экз.; близ п. Лесной: 56°07'44" N, 47°08'48" E, дубрава, оконная ловушка, 7–11.V.2010, Л. Егоров – 1 экз.; 56°07'23" N, 47°08'53" E, осинник в дубраве, под корой осинового бревна, 2.VI.2010, Л. Егоров – 1 экз.; 56°07'24" N, 47°08'25" E, дубрава, на трутовике с дуба, 4.VI.2010, Л. Егоров – 1 экз.; 56°07'24" N, 47°08'25" E, дубрава, на *Polyporus squamosus* (Huds.) Fr., 8.VI.2010, Л. Егоров – 1 экз.; 56°07'45" N, 47°08'48" E, дубрава, на дубовом соке, 31.V.2012, Л. Егоров – 1 экз.; д. Синьялы, 56°04'38" N, 47°22'06" E, огород, оконная ловушка у компостной кучи, 7–17.VI.2013, В. Яковлев – 1 экз.; **Ибресинский р-н**, близ п. Березовка, 55°12'57" N, 46°47'38" E, смешанный лес в пойме р. Киря, 15.V.1996, А. Димитриев – 1♂. (det. V. Gusarov, 1997). **Батыревский р-н**: близ д. Верхнее Турмышево, 54°59'53" N, 47°17'56" E, опушка дубравы с липой, ясенем, 17.V.2013, Л. Егоров – 1 экз.; 1,2 км В д. Балабаш-Баишево, 55°04'15" N, 47°17'45" E, опушка спелого сосняка, 17.V.2013, Л. Егоров – 1 экз.; **Шемуршинский р-н**, НП «Чаваш вармане», 7 км З п. Баскаки, близ ур. Кириллстан, 54°50'50" N, 47°11'12" E, пойма р. Бездна, под корой ольхового бревна, 21.VIII.2010, Л. Егоров – 4 экз.

\**D. linearis* (Gravenhorst, 1802). **Чебоксарский р-н**, Заволжье, 9 км С г. Чебоксары, близ п. Пролетарский, 56°13'43" N, 47°14'07" E, 20.V.2010, Л. Егоров – 1 экз.; г. Чебоксары, дубрава «Роща Гузовского», 56°08'17" N, 47°11'19" E, старый дубовый пенёк, 25.X.1980, А. Березин – 1♀.

\**Lyprocorrhe* Thomson, 1859

\**L. anceps* (Erichson, 1837). **Комсомольский р-н**, памятник природы «Естественные насаждения дуба», близ д. Новые Высли, 55°16'48" N, 47°17'28" E, опушка дубравы, 26.V.2013, Л. Егоров – 1 экз.

*Nehemitropia* Lohse, 1971

*N. lividipennis* (Mannerheim, 1830) [Семенов, Егоров, 2009 (**Цивильский р-н**)]. **Чебоксарский р-н**, г. Чебоксары, 25.V.2014, А. Константинов – 1 экз.; там же, на лету, 28.IV.2014, М. Егорова – 1 экз.; д. Синьялы, огород, оконная ловушка у компостной кучи, 56°04'38" N, 47°22'06" E: 7–17.VI.2013, В. Яковлев – 1 экз.; 31.VII.2011, В. Яковлев – 4 экз.; **Цивильский р-н**, д. Первое Семеново, 55°52'11" N, 47°22'50" E, огород: на лету, 4.X.2008, Л. Егоров – 1 экз.; оконная ловушка у навозной кучи, 1–2.V.2014, Л. Егоров – 88 экз.; лёт у навозной кучи, 9.V.2014, Л. Егоров – 3 экз.; **Батыревский р-н**, с. Алманчиново, 54°58'51" N, 47°45'59" E, на свет ртутной лампы: 17.VII.2010, А. Ластухин – 2 экз.; 23.VII.2010, А. Ластухин – 1 экз.; Батыревский участок ГПЗ «Присурский», близ д. Малые Шихирданы, 55°05'17" N, 47°47'42" E, луговая степь, на свет ртутной лампы, 30.VII.2014, Л. Егоров – 1 экз.; **Яльчикский р-н**, с. Лащ-Таяба, 55°01'13" N, 47°59'43" E, на свет ртутной лампы: 24.VII.2008, Л. Егоров – 13 экз.; 26.VII.2009, Л. Егоров – 3 экз.; **Алатырский р-н**, ГПЗ «Присурский», с. Атрать, 55°00'16" N, 46°41'56" E, на свет ртутной лампы: 26–27.VII.2008, Л. Егоров – 43 экз.; 6–8.VIII.2012, Л. Егоров – 1 экз.; 3–4.VI.2013, Л. Егоров – 1 экз.; 19–20.VII.2013, Л. Егоров – 17 экз.; 6–8.VIII.2013, Л. Егоров – 10 экз.; 10–13.VII.2014, Л. Егоров – 49 экз.; 31.VII.2014, Л. Егоров – 4 экз.;



**Шемуршинский р-н**, НП «Чаваш вармане»: 7 км 3 п. Баскаки, 54°50'53" N, 47°11'09" E, близ ур. Кириллстан, в коровьем навозе, 21.VIII.2010, Л. Егоров – 1 экз.; близ п. Кучеки, 54°55'04" N, 47°17'43" E, сосняк с елью, березой, в коровьем навозе, 26.VIII.2013, Л. Егоров – 4 экз.; близ п. Муллиная, 54°50'48" N, 47°14'29" E, берег притока р. Бездна, 20.VIII.2011, Л. Егоров – 1 экз.

\**Acrotona* Thomson, 1859

\**A. exigua* (Erichson, 1837). **Чебоксарский р-н**, Заволжье, 2 км С г. Чебоксары, близ п. Октябрьский, 56°09'32" N, 47°21'01" E, песчаный берег р. Волги, 29.VI.2011, Л. Егоров – 2 экз.; 20.V.2010, Л. Егоров – 2 экз.; **Красночетайский р-н**, 5 км ЮВВ д. Вишинеры, 55°38'01" N, 45°58'37" E, правый берег р. Сура, почвенные ловушки, 2–3.VI.2011, Д. Куруленко – 3 экз.; **Алатырский р-н**, ГПЗ «Присурский», с. Атрать, 55°00'16" N, 46°41'56" E, на свет ртутной лампы: 3–4.VI.2013, Л. Егоров – 1♂, 1♀; 19–20.VII.2013, Л. Егоров – 1♂.

\**A. rugmaea* (Gravenhorst, 1802). **Чебоксарский р-н**, д. Синъялы, огород, оконная ловушка у компостной кучи, 56°04'38" N, 47°22'06" E, 24.VI–1.VII.2013, В. Яковлев – 1♂; **Цивильский р-н**, д. Первое Семеново, 55°52'11" N, 47°22'50" E, огород, компостная куча, 21.IX.2014, Л. Егоров – 1♂; **Алатырский р-н**, ГПЗ «Присурский», с. Атрать, 55°00'16" N, 46°41'56" E, на свет ртутной лампы: 19–20.VII.2013, Л. Егоров – 4♂♂, 4♀♀; 6–8.VIII.2013, Л. Егоров – 1♀; **Шемуршинский р-н**, НП «Чаваш вармане», 7 км 3 п. Баскаки, близ ур. Кириллстан, 54°50'51" N, 47°11'12" E, опушка леса, почвенные ловушки, 4–7.VII.2011, А. Яковлев – 1 экз.

\**A. pseudotenera* (Cameron, 1933). **Цивильский р-н**, д. Первое Семеново, 55°52'11" N, 47°22'50" E, оконная ловушка в огороде у навозной кучи, 1–2.V.2014, Л. Егоров – 6 экз.

\**A. aterrima* (Gravenhorst, 1802). **Чебоксарский р-н**, г. Чебоксары, близ п. Лесной, 56°07'44" N, 47°08'48" E, дубрава, оконная ловушка, 21.VI.2010, Л. Егоров – 1 экз.; **Цивильский р-н**, д. Первое Семеново, 55°52'11" N, 47°22'50" E, оконная ловушка в огороде у навозной кучи, 1–2.V.2014, Л. Егоров – 14 экз.; **Батыревский р-н**, Батыревский участок ГПЗ «Присурский», близ д. Малые Шихирданы, 55°05'17" N, 47°47'42" E, луговая степь, на свет ртутной лампы, 30.VII.2014, Л. Егоров – 2 экз.; **Алатырский р-н**, ГПЗ «Присурский», с. Атрать, 55°00'16" N, 46°41'56" E, на свет ртутной лампы: 26.VII.2010, Л. Егоров – 1 экз.; 19–20.VII.2013, Л. Егоров – 2♂♂; 13.VII.2014, Л. Егоров – 1 экз.

\**A. parvula* (Mannerheim, 1830). **Алатырский р-н**, ГПЗ «Присурский», с. Атрать, 55°00'16" N, 46°41'56" E, на свет ртутной лампы, 19–20.VII.2013, Л. Егоров – 1♂.

\**Amischa* Thomson, 1858

\**A. decipiens* (Sharp, 1869). **Чебоксарский р-н**, г. Чебоксары, в городе на лету, 5.V.2010, Л. Егоров – 1 экз.; **Цивильский р-н**, 2 км В д. Первое Семеново, 55°52'04" N, 47°24'37" E, в трухе старой *Salix* sp., 23.X.2011, Л. Егоров – 1 экз.; **Шумерлинский р-н**, близ д. Торханы, 55°32'36" N, 46°34'28" E, дубрава, 3–4.VII.2014, Л. Егоров – 1 экз.; **Батыревский р-н**, Батыревский участок ГПЗ «Присурский», близ д. Малые Шихирданы, 55°05'12" N, 47°47'35" E, берег

копани в пойме р. Була, 21.IV.2010, Л. Егоров – 1 экз.; 55°05'17" N, 47°47'42" E, луговая степь, на свет ртутной лампы, 30.VII.2014, Л. Егоров – 105 экз.; **Яльчикский р-н**, с. Лащ-Таяба, 55°01'13" N, 47°59'43" E, на свет ртутной лампы, 24.VII.2008, Л. Егоров – 1 экз.; **Алатырский р-н**, ГПЗ «Присурский», с. Атрать, 55°00'16" N, 46°41'56" E, на свет ртутной лампы: 6–8.VIII.2012, Л. Егоров – 3 экз.; 3–4.VI.2013, Л. Егоров – 1♀; 19–20.VII.2013, Л. Егоров – 3♂♂, 12♀♀; 6–8.VIII.2013, Л. Егоров – 1♂, 4♀♀; 13.VII.2014, Л. Егоров – 8 экз.; близ с. Атрать, 55°00'06" N, 46°43'54" E, кв. 40, ельник спелый с березой, оконная ловушка, 10–14.VII.2014, Л. Егоров – 1 экз.; там же, 14–21.VII.2014, Л. Егоров – 1 экз.

\**A. analis* (Gravenhorst, 1802). **Чебоксарский р-н**, г. Чебоксары, близ п. Лесной, 56°07'34" N, 47°08'44" E, опушка дубравы, в подстилке, 8.IV.2010, И. Казакова, Л. Егоров – 1 экз.; **Моргаушский р-н**, близ д. Кубасы, 56°03'32" N, 46°36'37" E, спелая дубрава с липой, 2–4.VII.2013, Л. Егоров, А. Александров – 1♀; **Урмарский р-н**, д. Буинск, 55°42'08" N, 48°04'51" E, оконная ловушка в огороде: 19.V–2.VI.2013, А. Димитриев – 1♀; 14–21.VII.2013, А. Димитриев – 1♀; **Цивильский р-н**, д. Первое Семеново, 55°52'11" N, 47°22'50" E, огород, оконная ловушка у навозной кучи: 5.VI.2013, Л. Егоров – 1♀; 1–2.V.2014, Л. Егоров – 1 экз.; на лету у навозной кучи, 27.VII.2014, Л. Егоров – 1 экз.; **Батыревский р-н**, Батыревский участок ГПЗ «Присурский», близ д. Малые Шихирданы, 55°05'12" N, 47°47'35" E, берег копани в пойме р. Була, 21.IV.2010, Л. Егоров – 5 экз.; 55°05'17" N, 47°47'42" E, луговая степь, на свет ртутной лампы, 30.VII.2014, Л. Егоров – 24 экз.; **Алатырский р-н**, ГПЗ «Присурский»: с. Атрать, 55°00'16" N, 46°41'56" E, на свет ртутной лампы, 19–20.VII.2013, Л. Егоров – 2♀♀; 13.VII.2014, Л. Егоров – 3 экз.; близ с. Атрать, 55°00'06" N, 46°43'54" E, кв. 40, ельник спелый с березой, оконная ловушка, 10–14.VII.2014, Л. Егоров – 1 экз.; там же, 14–21.VII.2014, Л. Егоров – 1 экз.

\**A. bifoveolata* (Mannerheim, 1830). **Чебоксарский р-н**, г. Чебоксары, дубрава «Роцца Гузовского», 56°08'17" N, 47°11'19" E, гнилой пень, 12.X.1980, А. Березин – 1♂; **Батыревский р-н**, Батыревский участок ГПЗ «Присурский», близ д. Малые Шихирданы, 55°05'12" N, 47°47'35" E, берег копани в пойме р. Була, 21.IV.2010, Л. Егоров – 1 экз.; **Яльчикский р-н**, Яльчикский участок ГПЗ «Присурский», близ с. Эшмикеево, 55°01'29" N, 47°54'25" E, посадка, почвенная ловушка у ручья, 1–10.VI.2010, Л. Егоров, Г. Ганеева – 1 экз.

\**Thamiaraea* Thomson, 1858

\**Th. cinnatomea* (Gravenhorst, 1802). **Чебоксарский р-н**, г. Чебоксары, близ п. Лесной: 56°07'32" N, 47°08'42" E, дубрава, в ловушку с перебродившим пивом на стволе дуба, 26.VI–2.VII.2012, Л. Егоров – 1 экз.; 56°07,7' N, 47°09' E, дубрава, оконная ловушка на кленовом бревне, 23.VI–2.VII.2012, Л. Егоров – 3 экз.; 55°07'49" N, 47°08'53" E, ловушка (опилки с перебродившим вареньем), 10–20.V.2014, Л. Егоров – 2 экз.; 56°07'45" N, 47°08'49" E, дубрава, в субстрате с перебродившим вареньем, 27.V.2014, Л. Егоров – 8 экз.

*Falagria* Leach, 1819

*F. caesa* Erichson, 1837 [Лебедев, 1906 (как *F. sulcata* Раук., **Моргаушский р-н**); Егоров, Виноградова, Семенов, 2009]. **Чебоксарский р-н**, г. Чебоксары,

25.V.2014, А. Константинов – 1 экз.; **Цивильский р-н**, д. Первое Семеново, 55°52'11" N, 47°22'50" E: оконная ловушка у навозной кучи, 1–2.V.2014, Л. Егоров – 9 экз.; лёт у навозной кучи, 9.V.2014, Л. Егоров – 4 экз.; огород, компостная куча, 21.IX.2014, Л. Егоров – 1 экз.; **Алатырский р-н**, ГПЗ «Присурский», с. Атрать, 55°00'16" N, 46°41'56" E, на свет ртутной лампы: 6–8.VIII.2012, Л. Егоров – 2 экз.; 3–4.VI.2013, Л. Егоров – 2 экз.; 19–20.VII.2013, Л. Егоров – 22 экз.; 13.VII.2014, Л. Егоров – 3 экз.

*Bohemiellina* Machulka, 1941

*B. flavipennis* (Cameron, 1920) (= *paradoxa* Machulka, 1941) [Семенов, Егоров, 2009 (**Цивильский р-н**)].

\**Cordalia* Jacobs, 1925

\**C. obscura* (Gravenhorst, 1802). **Цивильский р-н**, д. Первое Семеново, 55°52'11" N, 47°22'50" E, огород, 9.V.2011, Л. Егоров – 1 экз.; **Алатырский р-н**, ГПЗ «Присурский», с. Атрать, 55°00'16" N, 46°41'56" E, на свет ртутной лампы: 3–4.VI.2013, Л. Егоров – 1 экз.; 6–8.VIII.2013, Л. Егоров – 1 экз.

*Drusilla* Leach, 1819

*D. canaliculata* (Fabricius, 1787) [Алейникова, 1964; Alejnikova, 1965 (лесостепь Приволжской возвышенности – как *Astilbus canaliculatus* F.); Утробина, Тихомирова, 1968 – как *Astilbus canaliculatus* F. (поля); Семенов, Егоров, 2009 (**Чебоксарский р-н**)]. **Чебоксарский р-н**, Заволжье, 2 км С г. Чебоксары, близ п. Октябрьский, 56°09'32" N, 47°21'01" E, песчаный берег р. Волги, под укрытием, 20.V.2010, Л. Егоров – 1 экз.; г. Чебоксары, на лету, 20.V.2008, Л. Егоров – 1 экз.; г. Чебоксары, близ п. Лесной, дубрава: 56°07'45" N, 47°08'49" E, почвенная ловушка, 1–7.VI.2010, Л. Егоров – 3 экз.; там же, почвенная проба, 23.V.2011, Л. Егоров – 1 экз.; **Ядринский р-н**, 2 км ЮЗ г. Ядрин, «Озеро Сосновое с прилегающими лесами – памятник природы», близ оз. Сосновое, 55°55'10" N, 46°09'14" E, опушка лиственного леса, почвенная ловушка, 6–7.VIII.2011, Л. Егоров – 35 экз.; 1 км З с. Чиганары, 55°56'18" N, 46°18'34" E, пойма р. Выла, мелколесье, 13.VIII.2011, Л. Егоров – 2 экз.; **Моргаушский р-н**, близ д. Кубасы, 56°03'32" N, 46°36'37" E, спелая дубрава с липой, 5.VII.2012, В. Подшивалина – 1 экз.; **Цивильский р-н**, д. Первое Семеново, 55°52'11" N, 47°22'50" E, огород, компостная куча, 18.IV.2010, Л. Егоров – 4 экз.; **Батыревский р-н**, Батыревский участок ГПЗ «Присурский», близ д. Малые Шихирданы, 55°05'14" N, 47°47'37" E, в норе *Marmota bobak* (Müll.): 24.VII.2009, Л. Егоров – 1 экз.; 21.IV.2010, Л. Егоров – 1 экз.; 12.VI.2010, Л. Егоров – 1 экз.; 22.IV.2014, Л. Егоров – 1 экз.; **Яльчикский р-н**, Яльчикский участок ГПЗ «Присурский», близ с. Эшмикеево, 55°01'29" N, 47°54'25" E, опушка посадки, почвенные ловушки, 1–10.VI.2010, Л. Егоров, Г. Ганеева – 3 экз.; **Алатырский р-н**, охранная зона ГПЗ «Присурский», 4 км СВ с. Атрать, кв. 103 Атратского лесничества, 55°01'38" N, 46°46'34" E, ольховник, дно высохшего ручья в овраге, 4.VIII.2010, Л. Егоров – 3 экз.; ГПЗ «Присурский», кв. 9, 2 км СВВ с. Атрать, 55°01'08" N, 46°44'37" E, ольховник, дно высохшего ручья в овраге, 2.VIII.2010, Л. Егоров – 3 экз.; **Шемуршинский р-н**, НП «Чаваш вармане», 7 км З п. Баскаки, близ ур. Кириллстан, 54°50'51" N, 47°11'12" E, опушка леса, почвенные ловушки, 4–7.VII.2011, А. Яковлев – 1 экз.

*Pella* Stephens, 1835

*P. limbata* (Paykull, 1789) [Семенов, Егоров, 2009 (**Чебоксарский р-н**)]. **Чебоксарский р-н**, Заволжье, памятник природы «Озеро Малое Лебедино», 13,1 км С г. Чебоксары, близ оз. Малое Лебедино, 56°15'44" N, 47°19'17" E, березняк с сосной, ловчая канавка, 2.VII.2010, У. Гусева – 1 экз.; г. Чебоксары, дубрава «Роща Гузовского», 56°08'17" N, 47°11'19" E, гнилой пень, 12.X.1980, А. Березин – 1 экз.; **Ядринский р-н**, Государственный природный заказник «Кукшумский», 0,9 км ЮВ с. Чиганары, 55°54'58" N, 46°21'18" E, склон с колонией *Marmota bobak* (Müll.), вторая пойменная терраса р. Выла, 8.VI.2008, Л. Егоров – 2 экз.; **Батыревский р-н**, Батыревский участок ГПЗ «Присурский», близ д. Малые Шихирданы, 55°05'14" N, 47°47'37" E, луговая степь, в норе *Marmota bobak* (Müll.), 12.VI.2010, Л. Егоров – 1 экз.; **Яльчикский р-н**, Яльчикский участок ГПЗ «Присурский», близ с. Эшмикеево, 55°01'29" N, 47°54'25" E, опушка посадки, почвенные ловушки, 1–10.VI.2010, Л. Егоров, Г. Ганеева – 4 экз.

\**P. lugens* (Gravenhorst, 1802). **Чебоксарский р-н**, г. Чебоксары, близ п. Лесной: 56°07'44" N, 47°08'48" E, дубрава, оконная ловушка, 7–11.IX.2010, Л. Егоров – 1 экз.; 56°07'45" N, 47°08'48" E, дубрава, оконная ловушка, 1–11.VIII.2014, Л. Егоров – 1 экз.; **Цивильский р-н**, д. Первое Семеново, 55°52'11" N, 47°22'50" E, огород, компостная куча, 18.IV.2010, Л. Егоров – 1 экз.

\**Lomechusa* Gravenhorst, 1806

\**L. pubicollis* Brisout de Barneville, 1860. **Алатырский р-н**, близ с. Стемасы, 54°48'30" N, 46°35'30" E, остепненный склон, берег ручья в овраге, почвенная ловушка, 25.IV–9.V.2009, Д. Куруленко – 1 экз.; ГПЗ «Присурский», близ с. Атрать, 55°00'06" N, 46°43'54" E, кв. 40, ельник спелый с березой, оконная ловушка, 10–14.VII.2014, Л. Егоров – 2 экз.; там же, 14–21.VII.2014, Л. Егоров – 10 экз.

\**Dasygnypeta* Lohse, 1974

\**D. velata* (Erichson, 1837). **Красночетайский р-н**, 4 км СЗ д. Красный Яр, правый берег р. Сура, 55°36'21" N, 46°03'00" E, 2.VI.2011, Д. Куруленко – 1 экз.; **Вурнарский р-н**, близ с. Калинино, 55°36'30" N, 46°51'05" E, песчаный берег р. Большой Цивиль, 7.VII.2010, Л. Егоров – 1 экз.; **Батыревский р-н**, с. Алманчиково, 54°58'51" N, 47°45'59" E, на свет ртутной лампы, 17.VII.2010, А. Ластухин – 4 экз.; **Яльчикский р-н**, с. Лаш-Таяба, 55°01'13" N, 47°59'43" E, на свет ртутной лампы, 26.VII.2009, Л. Егоров – 1 экз.; **Шемуршинский р-н**, НП «Чаваш вармане», близ п. Баскаки, 54°50'47" N, 47°14'24" E, берег р. Абамза, 21.VIII.2011, Л. Егоров – 2 экз.; близ п. Муллиная, 54°50'43" N, 47°14'18" E, берег р. Бездна, песок, 20.VIII.2011, Л. Егоров – 1 экз.

\**Gnypeta* Thomson, 1858

\**G. rubrior* Tottenham, 1939. **Батыревский р-н**, с. Алманчиково, 54°58'51" N, 47°45'59" E, на свет ртутной лампы, 17.VII.2010, А. Ластухин – 1 экз.; **Яльчикский р-н**, с. Лаш-Таяба, 55°01'13" N, 47°59'43" E, на свет ртутной лампы: 24.VII.2008, Л. Егоров – 1 экз.; 26.VII.2009, Л. Егоров – 2 экз.; **Алатырский р-н**, ГПЗ «Присурский», с. Атрать, 55°00'16" N, 46°41'56" E, на свет ртутной лампы, 19–20.VII.2013, Л. Егоров – 1♂.

*\*Tachyusa* Erichson, 1837

*\*T. constricta* Erichson, 1837. **Красночетайский р-н**, 12,6 км 3 с. Красные Четаи, 1 км СВ дер. Козловка Нижегородской обл., 1 км 3 оз. Старица 55°42'06" N, 45°55'27" E, правый берег р. Сура, ивняк, на почве, 3.VI.2011, Д. Куруленко – 3 экз.; **Шемуршинский р-н**, НП «Чаваш вармане»: близ п. Кучеки, 54°55'04" N, 47°17'43" E, берег р. Абамза, 27.VIII.2013, Л. Егоров – 1 экз.; близ п. Баскаки, 54°50'47" N, 47°14'24" E, берег р. Абамза, 21.VIII.2011, Л. Егоров – 2 экз.; близ п. Муллиная, 54°50'43" N, 47°14'18" E, берег р. Бездна, песок, 20.VIII.2011, Л. Егоров – 7 экз.

*\*T. coarctata* Erichson, 1837. **Алатырский р-н**, охранная зона ГПЗ «Присурский»: 13 км СЗ с. Атрать, близ п. Березовая Поляна, 55°04'22" N, 46°28'35" E: берег р. Сура, песок, почвенные ловушки, 24–26.VII.2010, Л. Егоров – 21 экз.; песчаный берег р. Сура, выплескивание, 25–26.VII.2010, Л. Егоров – 5 экз.; ГПЗ «Присурский», кв. 110, 7,5 км СВ с. Атрать, 54°57'48" N, 46°48'50" E, берег р. Орлик, 17.VII.2014, Л. Егоров – 1 экз.; **Шемуршинский р-н**, НП «Чаваш вармане», близ п. Баскаки, 54°50'47" N, 47°14'24" E, берег р. Абамза, 21.VIII.2011, Л. Егоров – 2 экз.

*\*T. objecta* Mulsant & Rey, 1870. **Ядринский р-н**, 3,5 км Ю г. Ядрин, 1,5 км Ю оз. Сосновое, левый берег р. Сура, 55°54'48" N, 46°12'28" E, 7.VI.2011, Д. Куруленко – 1 экз.; **Вурнарский р-н**, памятник природы «Озеро Кюльхири», близ д. Кюльхири, песчаный берег оз. Кюльхири, 55°34'58" N, 46°53'18" E, 7.VII.2010, Л. Егоров – 1 экз.; **Батыревский р-н**, с. Алманчиково, 54°58'51" N, 47°45'59" E, на свет ртутной лампы, 23.VII.2010, А. Ластухин – 1 экз.; Батыревский участок ГПЗ «Присурский», близ д. Малые Шихирданы, 55°05'17" N, 47°47'42" E, луговая степь, на свет ртутной лампы, 30.VII.2014, Л. Егоров – 4 экз.; **Алатырский р-н**, охранная зона ГПЗ «Присурский», памятник природы «Речка Люля», 6 км Ю с. Атрать, кв. 11 Пригородного лесничества, 54°56'46" N, 46°42'49" E, берег р. Люля, 27.VII.2010, Л. Егоров – 2 экз.

*\*Thinonoma* Thomson, 1859

*\*Th. atra* (Gravenhorst, 1806). **Козловский р-н**, близ д. Солдыбаево, 55°53'03" N, 48°10'13" E, пойма р. Волги, берег пойменного водоема, 10.VI.2010, Л. Егоров – 1 экз.; **Вурнарский р-н**, близ с. Калинино, 55°36'30" N, 46°51'05" E, песчаный берег р. Большой Цивиль, 7.VII.2010, Л. Егоров – 1 экз.; **Яльчикский р-н**, 2 км Ю с. Яманчурино, 54°56'48" N, 47°56'47" E, опушка сосняка, на свет ртутной лампы, 20.VII.2010, А. Ластухин – 1 экз.; **Алатырский р-н**, охранная зона ГПЗ «Присурский»: памятник природы «Речка Люля», 6 км Ю с. Атрать, кв. 11 Пригородного лесничества, 54°56'46" N, 46°42'49" E, берег р. Люля, 27.VII.2010, Л. Егоров – 2 экз.; 13 км СЗ с. Атрать, п. Березовая Поляна, 55°04'01" N, 46°28'34" E, берег оз. Затон, выплескивание, 24.VII.2010, Л. Егоров – 1 экз.; ГПЗ «Присурский», с. Атрать, 55°00'16" N, 46°41'56" E, на свет ртутной лампы, 7.VIII.2012, Л. Егоров – 1 экз.; **Шемуршинский р-н**, НП «Чаваш вармане», близ п. Баскаки, 54°50'47" N, 47°14'24" E, берег р. Абамза, 21.VIII.2011, Л. Егоров – 2 экз.

*Ischnopoda* Stephens, 1835

*I. leucopus* (Marsham, 1802) [Семенов, Егоров, 2009 (**Чебоксарский р-н**, Заволжье)]. **Ядринский р-н**, 5 км СВ г. Ядрин, затон Старая Сура, 55°58'29" N, 46°15'54" E, 9.VI.2011, Д. Куруленко – 1 экз.; 1 км З с. Чиганары: 55°56'35" N, 46°18'32" E, берег старицы р. Выла, вытаптывание, 13.VIII.2011, Л. Егоров – 1 экз.; 55°56'10" N, 46°18'26" E, берег старицы р. Выла, вытаптывание, 13.VIII.2011, Л. Егоров – 1 экз.

\**I. umbratica* (Erichson, 1837). **Батыревский р-н**, Батыревский участок ГПЗ «Присурский», близ д. Малые Шихирданы, 55°05'17" N, 47°47'42" E, луговая степь, на свет ртутной лампы, 30.VII.2014, Л. Егоров – 1 экз.; **Алатырский р-н**, ГПЗ «Присурский», кв. 110, 7,5 км СВ с. Атрать, 54°57'48" N, 46°48'50" E, берег р. Орлик, 17.VII.2014, Л. Егоров – 1 экз.

\**Brachyusa* Mulsant & Rey, 1874

\**B. concolor* (Erichson, 1839). **Чебоксарский р-н**, Заволжье, 12 км СЗ г. Чебоксары, полуостров Мукшум, берег р. Волги, песок, 56°11'21" N, 47°01'52" E, 28.VIII.2011, Л. Егоров – 1 экз.; **Моргаушский р-н**, памятник природы «Озеро Сюткюль», близ д. Сюткюль, берег оз. Сюткюль, 55°53'52" N, 46°36'36" E, 9.VII.2010, Л. Егоров – 1 экз.; **Чебоксарский р-н**, г. Чебоксары, дубрава «Роцца Гузовского», 56°08'17" N, 47°11'19" E, тропинка с водой вдоль леса, 4.IX.1980, А. Березин – 1♀; **Красночетайский р-н**, 14 км З с. Красные Четаи, 1 км СВ дер. Козловка Нижегородской обл., 1 км З оз. Старица, 55°41'47" N, 45°54'59" E, правый берег р. Сура, песок, 3.VI.2011, Д. Куруленко – 1 экз.; **Батыревский р-н**, с. Алманчиново, 54°58'51" N, 47°45'59" E, на свет ртутной лампы: 17.VII.2010, А. Ластухин – 2 экз.; 23.VII.2010, А. Ластухин – 2 экз.; Батыревский участок ГПЗ «Присурский», близ д. Малые Шихирданы, луговая степь, на свет ртутной лампы: 55°05'07" N, 47°48'04" E, 11.VIII.2010, Л. Егоров – 1 экз.; 55°05'17" N, 47°47'42" E, 30.VII.2014, Л. Егоров – 3 экз.; **Яльчикский р-н**, с. Лащ-Таяба, 55°01'13" N, 47°59'43" E, на свет ртутной лампы: 24.VII.2008, Л. Егоров – 15 экз.; 26.VII.2009, Л. Егоров – 1 экз.; 2 км Ю с. Яманчурино, 54°56'48" N, 47°56'47" E, опушка сосняка, на свет ртутной лампы, 20.VII.2010, А. Ластухин – 1 экз.; **Алатырский р-н**, ГПЗ «Присурский», с. Атрать, 55°00'16" N, 46°41'56" E, на свет ртутной лампы, 6–8.VIII.2013, Л. Егоров – 1 экз.; 10–13.VII.2014, Л. Егоров – 1 экз.; охранная зона ГПЗ «Присурский», 13 км СЗ с. Атрать, близ п. Березовая Поляна, 55°04'22" N, 46°28'35" E, берег р. Сура, песок, почвенные ловушки, 24–26.VII.2010, Л. Егоров – 2 экз.

*Oxypoda* Mannerheim, 1830

\**O. elongatula* Aubé, 1850. **Чебоксарский р-н**, Заволжье, памятник природы «Озеро Астраханка», 3,6 км С г. Чебоксары, 56°10'21" N, 47°22'18" E, берег оз. Астраханка, 20.V.2010, Л. Егоров – 1 экз.

\**O. procerula* Mannerheim, 1830. **Чебоксарский р-н**, Заволжье, памятник природы «Озеро Светлое с прилегающими лесами», 18 км СЗ г. Чебоксары, берег оз. Светлое, 56°14'45" N, 47°00'00" E, 4.VII.2010, Л. Егоров – 1 экз.

\**O. orasa* (Gravenhorst, 1802). **Чебоксарский р-н**, г. Чебоксары, дубрава «Роцца Гузовского», 56°08'17" N, 47°11'19" E, лёт, 13.X.1980, А. Березин – 1♀;

**Цивильский р-н**, д. Первое Семеново, 55°52'11" N, 47°22'50" E, оконная ловушка в огороде у навозной кучи, 1.V.2014, Л. Егоров – 1 экз.

\**O. longipes* Mulsant & Reu, 1861. **Цивильский р-н**, д. Первое Семеново, 55°52'11" N, 47°22'50" E, в погребке, 24.VIII.2013, Л. Егоров – 5♂♂, 9♀♀.

\**O. acuminata* (Stephens, 1832). **Чебоксарский р-н**, г. Чебоксары, дубрава «Роща Гузовского», 56°08'17" N, 47°11'19" E, старый дубовый пенёк, 24.X.1980, А. Березин – 1 экз.; лёт, 12.X.1980, А. Березин – 17 экз.; близ п. Лесной, 56°07'44" N, 47°08'48" E, дубрава, оконная ловушка, 12.IX.2010, Л. Егоров – 1 экз.; 56°07,7' N, 47°09' E, дубрава, оконная ловушка на кленовом бревне: 5–16.VI.2012, Л. Егоров – 3 экз.; 18.VIII–18.IX.2012, Л. Егоров – 5 экз.

\**O. spectabilis* Märkel, 1845. **Чебоксарский р-н**, г. Чебоксары, близ п. Лесной, 56°07'34" N, 47°08'44" E, опушка дубравы, в подстилке, 8.IV.2010, И. Казакова, Л. Егоров – 1 экз.

\**O. brevicornis* (Stephens, 1832). **Чебоксарский р-н**, г. Чебоксары, 56°08'17" N, 47°11'17" E, дубрава, почвенная проба, 8.VII.2010, В. Подшивалина – 1 экз.; близ п. Лесной, 56°07'44" N, 47°08'48" E, дубрава, оконная ловушка, 7.VI.2010, Л. Егоров – 1 экз.; 56°07'24" N, 47°08'53" E, осинник в дубраве, оконная ловушка, 3–10.VIII.2011, Л. Егоров – 1 экз.; **Урмарский р-н**, д. Буинск, 55°42'08" N, 48°04'51" E, оконная ловушка в огороде, 19.V–2.VI.2013, А. Димитриев – 1♂; **Шумерлинский р-н**, близ д. Торханы, 55°32'36" N, 46°34'28" E, дубрава, 3–4.VII.2014, Л. Егоров – 1 экз.; **Алатырский р-н**, ГПЗ «Присурский», кв. 9, 2 км СВВ с. Атрать, 55°01'08" N, 46°44'37" E, ольховник, дно высохшего ручья в овраге, 2.VIII.2010, Л. Егоров – 1 экз.

*O. alternans* (Gravenhorst, 1802) [Виноградова и др., 2010 (**Чебоксарский р-н**, Заволжье, **Мариинско-Посадский р-н**)]. **Чебоксарский р-н**, Заволжье, 18 км СЗ г. Чебоксары, памятник природы «Озеро Светлое с прилегающими лесами», близ оз. Светлое, 56°14'45" N, 47°00'00" E, сосняк с елью, на сыроежке, 27.VIII.2011, Л. Егоров – 1 экз.; г. Чебоксары, дубрава «Роща Гузовского», 56°08'17" N, 47°11'19" E, гнилой пенёк, 12.X.1980, А. Березин – 1 экз.; близ п. Лесной, 56°07'49" N, 47°09'03" E, дубрава, *Laetiporus sulphureus* (Bull.) Murr. с дуба, 14.IX.2009, Л. Егоров – 4 экз.; 56°07'44" N, 47°08'48" E, оконная ловушка: 16.VI.2010, Л. Егоров – 1 экз.; там же, 20.VI.2010, Л. Егоров – 1 экз.; 56°07,7' N, 47°09' E, дубрава, оконная ловушка на кленовом бревне, 18.VIII–18.IX.2012, Л. Егоров – 1 экз.; 56°07'34" N, 47°08'48" E, дубрава, оконная ловушка, 12–19.VIII.2013, Л. Егоров – 1 экз.; 56°07'24" N, 47°08'25" E, дубрава, в *Polyporus squamosus* (Huds.) Fr. на мертвом вязе, 26.VI.2014, Л. Егоров – 5 экз.; близ д. Малый Сундырь, 56°03'58" N, 46°57'53" E, дубрава, *Laetiporus sulphureus* (Bull.) Murr. с дуба, 30.VI.2010, А. Исаков – 1 экз.; **Янтиковский р-н**, 2 км В д. Старое Буяново, 55°33'00" N, 47°49'57" E, дубрава, 18.VI.2012, Л. Егоров – 1 экз.; **Алатырский р-н**, ГПЗ «Присурский», близ с. Атрать, кв. 19, 55°00'23" N, 46°42'38" E, дубрава, на *Laetiporus sulphureus* (Bull.) Murr. с дуба, 4.VI.2013, Л. Егоров – 4 экз.

\**O. flavicornis* Kraatz, 1856 (= *amoena* Fairmaire & Laboulbène, 1856). **Цивильский р-н**, д. Первое Семеново, 55°52'11" N, 47°22'50" E, лёт у навозной кучи, 9.V.2014, Л. Егоров – 1 экз.

\**O. haemorrhoea* (Mannerheim, 1830). **Алатырский р-н**, ГПЗ «Присурский», с. Атрать, 55°00'16" N, 46°41'56" E, на свет ртутной лампы, 6–8.VIII.2013, Л. Егоров – 1♂.

\**Ocyusa* Kraatz, 1856

\**O. maura* (Erichson, 1837). **Ядринский р-н**, 1 км 3 с. Чиганары, 55°56'35" N, 46°18'32" E, берег старицы р. Выла, вытаптывание, 13.VIII.2011, Л. Егоров – 3 экз.; 1 км ЮЮВ д. Никитино, 55°58'47" N, 46°16'36" E, берег оз. Сомовое, вытаптывание, 24.VII.2011, Л. Егоров – 2 экз.

*Cousya* Mulsant & Rey, 1875 (= *Chilomorpha* Krása, 1914)

*C. longitarsis* (Thomson, 1867) [Семенов, Егоров, 2009 (**Цивильский р-н**)].

\**Calodera* Mannerheim, 1830

\**C. aethiops* (Gravenhorst, 1802). **Алатырский р-н**, ГПЗ «Присурский», с. Атрать, 55°00'16" N, 46°41'56" E, на свет ртутной лампы: 6–8.VIII.2012, Л. Егоров – 1 экз.; 13.VII.2014, Л. Егоров – 2 экз.

\**C. riparia* Erichson, 1837. **Алатырский р-н**, ГПЗ «Присурский», с. Атрать, 55°00'16" N, 46°41'56" E, на свет ртутной лампы, 6–8.VIII.2012, Л. Егоров – 1 экз.

\**Dexiogyia* Thomson, 1858

\**D. corticina* (Erichson, 1837). **Чебоксарский р-н**, г. Чебоксары, дубрава «Роща Гузовского», 56°08'17" N, 47°11'19" E, старый дубовый пенёк, 25.X.1980, А. Березин – 1 экз.

\**Haploglossa* Kraatz, 1856

\**H. villosula* (Stephens, 1832). **Чебоксарский р-н**, г. Чебоксары, близ п. Лесной, 56°07'34" N, 47°08'48" E, дубрава, оконная ловушка, 31.V–7.VI.2013, Л. Егоров – 1♂.

*Crataraea* Thomson, 1858

*C. suturalis* (Mannerheim, 1830) [Семенов, Егоров, 2009 (**Мариинско-Посадский р-н**)]. **Чебоксарский р-н**, д. Синьялы, 56°04'38" N, 47°22'06" E, огород, оконная ловушка у компостной кучи, 7–17.VI.2013, В. Яковлев – 1 экз.; **Цивильский р-н**, д. Первое Семеново, 55°52'11" N, 47°22'50" E, лёт у навозной кучи, 9.V.2014, Л. Егоров – 1 экз.

\**Ocalea* Erichson, 1837

\**O. badia* Erichson, 1837. **Чебоксарский р-н**, г. Чебоксары, дубрава «Роща Гузовского», 56°08'17" N, 47°11'19" E, лёт, 12.X.1980, А. Березин – 1 экз.; там же, под листьями у основания пня, 20.X.1980, А. Березин – 1 экз.

\**Phloeopora* Erichson, 1837

\**Ph. testacea* (Mannerheim, 1830). **Алатырский р-н**, ГПЗ «Присурский», близ с. Атрать, кв. 40, 55°00'07" N, 46°43'54" E, сосняк спелый с березой и елью, оконная ловушка, 19–23.VII.2013, Л. Егоров, Н. Лисова – 1 экз.

\**Ph. corticalis* (Gravenhorst, 1802). **Чебоксарский р-н**, г. Чебоксары, близ п. Лесной, оконная ловушка: 56°07'44" N, 47°08'48" E, 5.V.2010, Л. Егоров – 1 экз.; 56°07'24" N, 47°08'53" E, осинник в дубраве, оконная ловушка, 21.VII–2.VIII.2011, Л. Егоров – 2 экз.; 55°07'49" N, 47°08'53" E, 19–27.V.2014, Л. Егоров – 1♂; **Алатырский р-н**, ГПЗ «Присурский», близ с. Атрать, кв. 19, 55°00'17" N, 46°42'56" E, осинник спелый с липой и березой, оконная ловушка, 19–



23.VII.2013, Л. Егоров, Н. Лисова – 1 экз.; там же, кв. 1, 55°00'57" N, 46°39'55" E, спелый сосняк, оконная ловушка, 3–6.VI.2013, Л. Егоров – 1 экз.; близ с. Атрать, 55°00'06" N, 46°43'54" E, кв. 40, ельник спелый с березой, оконная ловушка, 14–21.VII.2014, Л. Егоров – 1 экз.

*\*Meotica Mulsant & Rey, 1873*

*\*M. exilis* (Knoch, 1806). **Ядринский р-н**, 1 км 3 с. Чиганары, 55°56'10" N, 46°18'26" E, берег старицы р. Выла, вытаптывание, 13.VIII.2011, Л. Егоров – 1 экз.

*\*M. filiformis* (Motschulsky, 1860). **Чебоксарский р-н**, г. Чебоксары, близ п. Лесной: 56°07'34" N, 47°08'44" E, опушка дубравы, в подстилке, 8.IV.2010, И. Казакова, Л. Егоров – 1 экз.; 56°07'24" N, 47°08'53" E, дубрава, оконная ловушка, 25–31.V.2011, Л. Егоров – 1 экз.; **Батыревский р-н**, Батыревский участок ГПЗ «Присурский», близ д. Малые Шихирданы, 55°05'12" N, 47°47'42" E, берег временного водоема в пойме р. Була, 21.IV.2010, Л. Егоров – 1 экз.; **Алатырский р-н**, близ г. Алатырь, 54°51'41" N, 46°36'03" E, берег лужи, 21.IV.2012, Д. Куруленко – 1 экз.; близ с. Стемасы, 54°48'30" N, 46°35'30" E, нижняя часть остепненного склона, берег лужи, 19.IV.2012, Д. Куруленко – 1 экз.; охранная зона ГПЗ «Присурский», 13 км СЗ с. Атрать, близ п. Березовая Поляна, 55°04'01" N, 46°28'34" E, почвенная ловушка у оз. Затон, 24–26.VII.2010, Л. Егоров – 1 экз.

*Tinotus Sharp, 1883*

*T. morion* (Gravenhorst, 1802) [Семенов, Егоров, 2009 (**Чебоксарский р-н**)]. **Чебоксарский р-н**, д. Синьялы, 56°04'38" N, 47°22'06" E, огород, оконная ловушка у компостной кучи: 7–17.VI.2013, В. Яковлев – 1 экз.; 17–24.VI.2013, В. Яковлев – 2 экз.; 24.VI–1.VII.2013, В. Яковлев – 1 экз.; 1–8.VII.2013, В. Яковлев – 1 экз.; **Цивильский р-н**, д. Первое Семеново, 55°52'11" N, 47°22'50" E: огород, в бочке с водой у навозной кучи, 23.VI.2013, Л. Егоров – 1 экз.; оконная ловушка у навозной кучи, 1–2.V.2014, Л. Егоров – 3 экз.; лёт у навозной кучи, 9.V.2014, Л. Егоров – 8 экз.

*Aleochara Gravenhorst, 1802*

*A. curtula* (Goeze, 1777) [Егоров, 2010а (**Шемуршинский р-н**)]. **Чебоксарский р-н**, г. Чебоксары, близ п. Лесной, 56°07'34" N, 47°08'45" E, дубрава, на трупе ежа, 4.VII.2013, Л. Егоров – 1 экз.; 56°07,7' N, 47°09' E, дубрава, оконная ловушка на кленовом бревне, 21–29.V.2012, Л. Егоров – 1 экз.; д. Синьялы, 56°04'38" N, 47°22'06" E, огород, оконная ловушка у компостной кучи, 7–17.VI.2013, В. Яковлев – 1 экз.; **Ядринский р-н**, 2 км ЮЗ г. Ядрин, «Озеро Сосновое с прилегающими лесами – памятник природы», близ оз. Сосновое, 55°55'10" N, 46°09'14" E, опушка лиственного леса, на трупах полевок, 6–7.VIII.2011, Л. Егоров – 3 экз.; 1 км 3 с. Чиганары, 55°56'18" N, 46°18'34" E, пойма р. Выла, мелколесье, 13.VIII.2011, Л. Егоров – 2 экз.; **Моргаушский р-н**, близ д. Кубасы, 56°03'32" N, 46°36'37" E, спелая дубрава с липой, 3.VII.2012, Л. Егоров – 1 экз.; **Аликовский р-н**, близ д. Пизипово, 55°49'26" N, 46°41'18" E, на трупе кошки, 3.VIII.2004, Д. Григорьева – 3 экз.; **Шумерлинский р-н**, близ п. Мыслец, 55°28'16" N, 46°30'09" E, ельник, на трупе рыбы, 14.VIII.2010, Ф. Алексеев – 3 экз.; **Яльчикский р-н**, с. Лащ-Таяба,

55°00'58" N, 47°59'46" E, поле, труп *Pica pica* (L.), 29.VII.2008, Л. Егоров – 2 экз.; **Алатырский р-н**, ГПЗ «Присурский», кв. 36, близ с. Атрать, 55°00'06" N, 46°41'48" E, ельник с березой и осиной, оконная ловушка на осиновом бревне, 6–8.VIII.2012, Л. Егоров – 1 экз.; близ с. Атрать, 55°00'16" N, 46°41'56" E, кв. 36, спелый сосняк с березой и елью, трупная ловушка, 27–31.VII.2013, А. Александров – 5 экз.; **Шемуршинский р-н**, НП «Чаваш вармане», 7 км 3 п. Баскаки, близ ур. Кириллстан, 54°50'51" N, 47°11'12" E, опушка леса, почвенные ловушки, 4–7.VII.2011, А. Яковлев – 1 экз.

\**A. haematoptera* Kraatz, 1858. **Ядринский р-н**, 1 км ЮЮВ д. Никитино, 55°58'56" N, 46°16'12" E, близ оз. Сомовое, сосняк, труп мыши, 24.VII.2011, Л. Егоров – 1 экз.; **Алатырский р-н**, охранный зона ГПЗ «Присурский»: памятник природы «Речка Люля», 6 км Ю с. Атрать, кв. 11 Пригородного лесничества, 54°56'46" N, 46°42'49" E, берег р. Люля, 27.VII.2010, Л. Егоров – 5 экз.; 1,2 км 3 с. Атрать, 55°00'29" N, 46°38'35" E, берег р. Атратка, 1.VIII.2014, Л. Егоров – 1 экз.

\**A. brevipennis* Gravenhorst, 1806. **Чебоксарский р-н**, г. Чебоксары, близ п. Лесной: дубрава, оконная ловушка, 56°07'44" N, 47°08'48" E: 6.V.2010, Л. Егоров – 1 экз.; там же, 22.VI.2010, Л. Егоров – 1 экз.; там же, 25.VII.2010, Л. Егоров – 1 экз.; там же, 1.VIII.2010, Л. Егоров – 1 экз.; там же, 20.VIII.2010, Л. Егоров – 1 экз.; 56°07'45" N, 47°08'49" E, почвенная ловушка, 1–7.VI.2010, Л. Егоров – 5 экз.; там же, 6 почвенных ловушек, 31.V–8.VI.2010, Л. Егоров – 7 экз.; там же, 6 почвенных ловушек, 9–21.VI.2010, Л. Егоров – 4 экз.; 56°07'24" N, 47°08'53" E, осинник в дубраве, оконная ловушка, 7–21.VII.2011, Л. Егоров – 1 экз.; там же, 3–10.VIII.2011, Л. Егоров – 1 экз.; там же, 25–31.VIII.2011, Л. Егоров – 2 экз.; там же, 31.VIII.–9.IX.2011, Л. Егоров – 1 экз.; 56°07,7' N, 47°09' E, дубрава, оконная ловушка на кленовом бревне, 2–14.VII.2012, Л. Егоров – 1 экз.; 56°07'34" N, 47°08'48" E, дубрава, оконная ловушка, 2–9.VII.2013, Л. Егоров – 1 экз.; 55°07'49" N, 47°08'53" E, дубрава, на трупе землеройки, 9.VI.2014, Л. Егоров – 2 экз.; **Алатырский р-н**, ГПЗ «Присурский», близ с. Атрать, 55°00'06" N, 46°43'54" E, кв. 40, ельник спелый с березой, оконная ловушка, 14–21.VII.2014, Л. Егоров – 1 экз.

\**A. spissicornis* Erichson, 1839. **Чебоксарский р-н**, Заволжье 2 км С г. Чебоксары, близ п. Октябрьский, 56°09'32" N, 47°21'01" E, берег р. Волги, под укрытием, 20.V.2010, Л. Егоров – 1 экз.; **Цивильский р-н**, д. Первое Семеново, 55°52'11" N, 47°22'50" E, огород, на лету, 3.VII.2011, Л. Егоров – 1 экз.

\**A. intricata* Mannerheim, 1830. **Чебоксарский р-н**, д. Синьялы, огород, оконная ловушка у компостной кучи, 56°04'38" N, 47°22'06" E, 24.VI–1.VII.2013, В. Яковлев – 1♂; **Цивильский р-н**, д. Первое Семеново, 55°52'11" N, 47°22'50" E, огород, на лету, 15.VIII.2010, Л. Егоров – 1 экз.; **Шемуршинский р-н**, НП «Чаваш вармане», 3,1 км 3 с. Бичурга-Баишево, 54°45'07" N, 47°14'25" E, кв. 134 Баишевское лесничество, лошадиный помет, 11.VII.2010, Л. Егоров – 1 экз.

\**A. milleri* Kraatz, 1862. **Шемуршинский р-н**, НП «Чаваш вармане», близ п. Кучеки, 54°55'04" N, 47°17'43" E: конский навоз, 29.VI.2011, А. Яковлев – 1 экз.; сосняк с елью, березой, коровий навоз, 26.VIII.2013, Л. Егоров – 1♂.

\**A. moesta* Gravenhorst, 1802. **Шемуршинский р-н**, НП «Чаваш вармане», 7 км 3 п. Баскаки, близ ур. Кириллстан, 54°50'53" N, 47°11'09" E, в коровьем навозе, 21.VIII.2010, Л. Егоров – 9 экз.; близ п. Кучеки, 54°55'04" N, 47°17'43" E, конский навоз, 29.VI.2011, А. Яковлев – 2 экз.

\**A. tristis* Gravenhorst, 1806. **Красночетайский р-н**, 2 км СЗ д. Питишево, 55°46'09" N, 46°00'00" E, берег р. Сура, на мертвом раке, 4.VI.2011, Д. Куруленко – 2 экз.; **Шемуршинский р-н**, НП «Чаваш вармане», 7 км 3 п. Баскаки, близ ур. Кириллстан, 54°50'53" N, 47°11'09" E, в коровьем навозе, 21.VIII.2010, Л. Егоров – 16 экз.; близ п. Кучеки, 54°55'04" N, 47°17'43" E, конский навоз, 29.VI.2011, А. Яковлев – 2 экз.

\**A. sparsa* Heer, 1839. **Чебоксарский р-н**, г. Чебоксары, близ п. Лесной, 56°07'32" N, 47°08'42" E, дубрава, в ловушку с перебродившим пивом на стволе дуба, 23–26.VI.2012, Л. Егоров – 2 экз.; **Алатырский р-н**, ГПЗ «Присурский», с. Атрать, 55°00'16" N, 46°41'56" E, оконная ловушка у поленницы дров (береза, сосна), 19–23.VII.2013, Л. Егоров – 1♀; там же, кв. 40, 55°00'07" N, 46°43'54" E, сосняк спелый с березой и елью, оконная ловушка, 19–23.VII.2013, Л. Егоров, Н. Лисова – 1♀; **Шемуршинский р-н**, НП «Чаваш вармане», 0,2 км СЗ с. Бичурга-Баишево, 54°46'02" N, 47°18'03" E, кв. 129 Баишевского лесничества, опушка, сок дуба, 10.VII.2010, Л. Егоров – 1 экз.

\**A. funebris* Wollaston, 1864 (= *albovillosa* Bernhauer, 1901). **Чебоксарский р-н**, д. Синъялы, 56°04'38" N, 47°22'06" E, огород, оконная ловушка у компостной кучи, 7–17.VI.2013, В. Яковлев – 1♂; **Батыревский р-н**, Батыревский участок ГПЗ «Присурский», близ д. Малые Шихирданы, 55°05'14" N, 47°47'37" E, луговая степь, в норе *Marmota bobak* (Müll.), 12.VI.2010, Л. Егоров – 1 экз.

\**A. lanuginosa* Gravenhorst, 1802. **Цивильский р-н**, д. Первое Семеново, 55°52'11" N, 47°22'50" E: оконная ловушка в огороде у навозной кучи, 1–2.V.2014, Л. Егоров – 9 экз.; лёт у навозной кучи, 9.V.2014, Л. Егоров – 1 экз.

\**A. lygaea* Kraatz, 1862. **Шемуршинский р-н**, НП «Чаваш вармане», 7 км 3 п. Баскаки, близ ур. Кириллстан, 54°50'53" N, 47°11'09" E, в коровьем навозе, 21.VIII.2010, Л. Егоров – 1 экз.

\**A. sanguinea* (Linnaeus, 1758). **Батыревский р-н**, с. Алманчиново, 54°58'51" N, 47°45'59" E, на свет ртутной лампы, 17.VII.2010, А. Ластухин – 1 экз.

*A. fumata* Gravenhorst, 1802 [Лебедев, 1906 (как *A. mycetophaga* Kr., **Моргаушский р-н**); Егоров, Виноградова, Семенов, 2009]. **Чебоксарский р-н**, г. Чебоксары, близ п. Лесной, 56°07'44" N, 47°08'48" E, дубрава, оконная ловушка, 21.VIII.2010, Л. Егоров – 1 экз.; 56°07'24" N, 47°08'53" E, осинник в дубраве, оконная ловушка, 21.VII–2.VIII.2011, Л. Егоров – 1 экз.; 56°07,7' N, 47°09' E, дубрава, оконная ловушка на кленовом бревне: 21–29.V.2012, Л. Егоров – 2 экз.; 29.V–5.VI.2012, Л. Егоров – 1 экз.; 5–16.VI.2012, Л. Егоров – 1 экз.; 16–22.VI.2012, Л. Егоров – 1 экз.; 2–14.VII.2012, Л. Егоров – 2 экз.; 23–30.VII.2012, Л. Егоров – 1 экз.; 31.VII–4.VIII.2012, Л. Егоров – 1 экз.; **Алатырский р-н**, ГПЗ «Присурский», кв. 36, близ с. Атрать, 55°00'06" N,

46°41'48" E, ельник с березой и осиной, оконная ловушка на осиновом бревне, 6–8.VIII.2012, Л. Егоров – 1 экз.

\**A. toerens* Gyllenhal, 1827. **Моргаушский р-н**, близ д. Кубасы, 56°03'32" N, 46°36'37" E, спелая дубрава с липой, 3.VII.2012, Л. Егоров – 1 экз.; **Алатырский р-н**, ГПЗ «Присурский», близ с. Атрать, 55°00'06" N, 46°43'54" E, кв. 40, ельник спелый с березой, оконная ловушка, 14–21.VII.2014, Л. Егоров – 2 экз.

\**A. grandeguttata* Assing, 2009. **Чебоксарский р-н**, Заволжье, 2 км С г. Чебоксары, близ п. Октябрьский, 56°09'32" N, 47°21'01" E, песчаный берег р. Волги, 29.VI.2011, Л. Егоров – 1 экз.; г. Чебоксары, на лету, 20.V.2011, Л. Егоров – 1 экз.; 56°09'10" N, 47°15'08" E, берег р. Волги, 30.V.2011, Л. Егоров – 1 экз.; 56°08'52" N, 47°15'30" E, в фонтане у р. Волги, 12–13.V.2014, М. Егорова, А. Константинов – 1♀; близ п. Лесной, 56°07'24" N, 47°08'53" E, осинник в дубраве, оконная ловушка, 19–25.V.2011, Л. Егоров – 1 экз.; 56°07'39" N, 47°08'49" E, просека в дубраве, дубовый пенек, на соке, 18.V.2012, Л. Егоров – 1 экз.; 56°07'34" N, 47°08'48" E, дубрава, оконная ловушка, 5–12.VIII.2013, Л. Егоров – 1♂; д. Синьялы, 56°04'38" N, 47°22'06" E, огород, оконная ловушка у компостной кучи, 7–17.VI.2013, В. Яковлев – 2♂♂; **Цивильский р-н**, д. Первое Семеново, 55°52'11" N, 47°22'50" E: огород, 9.V.2011, Л. Егоров – 1 экз.; оконная ловушка у ивы в низине у ручья, 7–12.VI.2013, Л. Егоров – 1 экз.; оконная ловушка в огороде у навозной кучи, 1.V.2014, Л. Егоров – 1♂; **Батыревский р-н**, Батыревский участок ГПЗ «Присурский», близ д. Малые Шихирданы, 55°05'14" N, 47°47'37" E, в норе *Marmota bobak* (Müll.), 22.IV.2014, Л. Егоров – 1♂; **Шемуршинский р-н**, НП «Чаваш вармане», 5–6 км СЗ с. Бичурга-Баишево, 54°47'40" N, 46°13'55" E, 6.VII.2014, Л. Егоров – 1♂.

**Таксономические замечания.** Этот вид недавно описан по материалам из Турции, Армении и Венгрии (Assing, 2009), указан также из Румынии (Assing, 2011). Нами исследован 1♂ (МННГ) с этикеткой «NW-ANATOLIEN Umgebung Abant-See, 12-1500 m, 10.11.5.1970. Zwick» «Coll. V. Puthz». По наружным признакам и по строению гениталий он полностью соответствует экземплярам из Чувашии. По имеющимся материалам выяснилось, что этот вид обладает очень широким ареалом: АВСТРИЯ: «Stammersdorf, A. i., Blühweiss 17.IV.37» «Coll. Arthur Spälti» – 2♂♂ (МННГ); «Fischauer Berge, A. i., 30.III.1953» «Coll. V. Puthz» – 1♂ (МННГ); СЛОВАКИЯ: Bratislava, 1957, Löbl – 1♂ (ЗММУ); «Bescydi, V. M. Duchoň» «Coll. A. Méquignon» – 1♂ (МННГ); МОЛДОВА, Тирасполь, лесополоса, луг, 29.IV.1985, Л. Рыбалов – 1♂ (ВС); УКРАИНА, Черниговская область, Прилукский р-н, Лесовые Сорочинцы, 12.VII.1971, А. Сироткин – 1♂, 1♀ (ВС); БЕЛАРУСЬ: 10 км СВ Витебска, д. Пуца, ксерофитный холм, в муравейнике *Formica* sp., 5.VIII.2000, И. Солодовников – 1♂ (ВС); СМОЛЕНСКАЯ ОБЛАСТЬ: Демидовский р-н, близ д. Никитенки, в подстилке пустоши, покрытой моховым покровом *Polytrichum piliferum* Hedw., 3.IX.2005, О. Стародубцева – 1 экз.; Смоленский р-н: близ д. Жуково, сосняк-зеленомошник, 16.V–20.VI.2007, О. Стародубцева – 1♀; там же, питомник, 13.IX.2006, О. Стародубцева – 1♀; близ п. Колодня, культура сосны, 15.IX.2006, О. Стародубцева – 1♀; п. Пригорское, оконная ловушка на компостной куче, 9–

28.VI.2012, О. Семионенков – 1♂; Починковский р-н: г. Починок, оконная ловушка на компостной куче, 20–27.V.2012, В. Романенко – 2 экз.; ксерофитный участок у р. Тушемля, почвенная ловушка: 25.VI–8.VII.2012, О. Семионенков – 24 экз.; 10–23.VIII.2012, О. Семионенков – 21 экз.; близ д. Мурыгино, автомобильная ловушка, 20.V.2013, О. Семионенков – 1♂; Рославльский р-н, близ д. Любовка, ксерофитный участок с покровом *P. piliferum*, 28.IV.2012, О. Семионенков, В. Семёнов – 3 экз.; КАЛУЖСКАЯ ОБЛАСТЬ: Жуковский р-н, близ д. Черная Грязь, 13.V.1988, И. Ушаков – 1 экз.; Юхновский р-н, между Беляево и Александровка, 1 км ниже Оксинино, левый берег р. Угра, пойменный луг, VIII.2006, С. Алексеев, А. Рогуленко – 2 экз.; Калуга: Правобережье, Некрасово, оконная ловушка: 14–23.IV.2009, С. Алексеев, А. Рогуленко – 1 экз.; 10–26.VI.2009, С. Алексеев., А. Рогуленко – 1 экз.; ул. Подгорная, вдоль забора, 6.VI.2007, В. Алексанов – 1♂; Грабцевское шоссе, склон насыпи, 14.V.2007, В. Алексанов – 2♂♂; п. Силикатный, луг, 27.VI.2006, В. Алексанов – 2♂♂; Перемышльский р-н: 10 км С г. Перемышль, близ оз. Тишь, склон коренного берега р. Ока, дубрава, канавки: VIII.2010, С. Алексеев, А. Рогуленко – 4 экз.; 20.IX–12.X.2010, С. Алексеев, А. Рогуленко – 1 экз.; там же, близ оз. Тишь, ивовый лес в долине р. Ока, канавки, VIII.2010, С. Алексеев, А. Рагуленко – 2 экз.; 6 км Ю г. Перемышль, Гордиково, гарь в сосняке-зеленомошнике, оконная ловушка: 30.IV–9.V.2011, С. Алексеев – 4 экз.; 1–15.VII.2011, С. Алексеев – 1 экз.; там же, сосняк-зеленомошник, оконная ловушка, 30.IV–9.V.2011, С. Алексеев – 1 экз.; Козельский р-н, 11 км Ю г. Козельск, база «Отрада», опушка смешанного леса, оконная ловушка: 10–20.V.2011, С. Алексеев – 1 экз.; 1–10.VI.2011, С. Алексеев – 1 экз.; там же, пойменный лес р. Жиздра, оконная ловушка, 20–30.V.2011, С. Алексеев – 1 экз.; там же, опушка пойменного леса, пойменный луг р. Жиздра, оконная ловушка, 1–10.V.2011, С. Алексеев – 1 экз.; Ульяновский р-н: заповедник «Калужские засеки», д. Ягодная, поляна в широколиственном лесу, оконная ловушка на дубе, 10–20.V.2010, С. Алексеев – 1 экз.; там же, широколиственный лес вдоль ЛЭП, оконная ловушка, 10–20.V.2010, С. Алексеев – 1 экз.; там же, луг, оконная ловушка на иве, 1–10.V.2010, С. Алексеев – 2 экз.; там же, опушка смешанного леса, ЛЭП, оконная ловушка на ели, 1–10.V.2010, С. Алексеев – 1 экз.; Новая Деревня, опушка, оконная ловушка на сосне, 20–30.V.2009, С. Алексеев – 2♂♂; там же, Мызин луг, на падали: 30.VI.1998, С. Алексеев – 1♂; 30.VIII.1998, С. Алексеев – 1♂, 1♀; МОСКОВСКАЯ ОБЛАСТЬ: платф. Заветы Ильича, 30.V.1971, А. Михеечев – 1♂ (BC); Москва, Останкино, 18.X.1906 – 1♂, 1♀ (ЗММУ); Можайский р-н, совхоз Семёновское, под гнилым картофелем, 6.VI.1987, В. Семёнов – 1♂, 1♀ (BC); ЛИПЕЦКАЯ ОБЛАСТЬ, урочище Морозова гора, миграционная ловушка, 27.VI.1995, М. Цуриков – 1♂, 1♀ (колл. М. Цурикова, Липецкая область, заповедник «Галичья Гора»); КУРСКАЯ ОБЛАСТЬ, Центрально-Черноземный заповедник, 5.IX.1963, К. Арнольди – 1♂ (ЗММУ); там же, 5.VI.1958, К. Арнольди – 1♂, 2♀♀ (ЗММУ); ПЕНЗЕНСКАЯ ОБЛАСТЬ, 3 km E of Kuznetsk, *Quercus & Betula* forest, litter, 26.VIII.1988, S. Golovatch – 1♂ (BC); РЕСПУБЛИКА МОРДОВИЯ, Темниковский р-н, Мордовский государственный природный заповедник, корд. Павловский, на

лету, 12–13.V.2014, Л. Егоров – 1♂, 4♀♀; РЕСПУБЛИКА МАРИЙ ЭЛ, Государственный природный заповедник «Большая Кокшага»: разнотравный луг, почвенная ловушка: 4–8.VI.2006, А. Бастраков – 1 экз.; 21–31.V.2007, А. Бастраков – 3 экз.; песчаная коса, почвенная ловушка, 15.VI–15.VII.2010, А. Бастраков – 2 экз.; 1-й прирусловый вал, почвенные ловушки: 31.V–30.VI.2011, А. Бастраков – 2 экз.; 15.V–30.VI.2011, 15–31.VII.2011, А. Бастраков – 12 экз.; РЕСПУБЛИКА ТАТАРСТАН, Красноборский р-н, д. Старая Чекелда, 7.VI.1958, Утробина – 1♂ (ЗММУ); УДМУРТСКАЯ РЕСПУБЛИКА, близ с. Малая Пурга, гниющие овощи, 20.VI.1998, С. Дедюхин – 1♂ (колл. С. Дедюхина, Ижевск); СЕВЕРНЫЙ УРАЛ, хр. Шемур, горная лесотундра, криволесье, 22.VI.2008, А. Ермаков – 1♂ (ВС); ТЮМЕНСКАЯ ОБЛАСТЬ, Тобольск, близ Абалака, площадка 2, 6–17.V.2010. С. Бухкало – 1♂ (ВС); КРАСНОЯРСКИЙ КРАЙ, Туруханский р-н, стационар «Мирное», почвенные ловушки, 1–11.VII.1989, Л. Рыбалов – 5♂♂, 3♀♀ (ВС).

Существуют две интерпретации *Aleochara laevigata* Gyllenhal, 1810 – sensu Strand & Vik, 1968; Assing, 2009 и sensu V. Semenov, 1998, т.е. *A. grandeguttata*. Исследование экземпляра из типовой серии *A. laevigata* (MZUU), помеченного Д. Другманом как «лектотип», показало, что он относится к виду, описанному из Монголии как *Aleochara accepta* Likovský, 1972. Обозначение лектотипа не было опубликовано, поэтому он обозначается в этой работе! (рис. 4, 5). В связи с установленной синонимией, для вида *Aleochara laevigata* sensu Strand & Vik, 1968; Assing, 2009 должно быть использовано название *Aleochara bisignata* Erichson, 1837. Распространение этого вида, по видимому, ограничено западной частью Европейской территории, хотя он и указан из Турции и Марокко (Assing, 2009). Изучен следующий материал: «Wittenborn. Heide. 7.51. G. Benick» «Coll. G. Benick» – 1♂ (MHNG); «bisignata Erich. Suisse. Chevrier» – 1♂ (MHNG); «Mödling, A. i. F. Blühweiss 17.IV.37» «Coll. Arthur Spälti» – 1♂ (MHNG); Калужская область, Ульяновский р-н, заповедник «Калужские засеки», Новая Деревня, материковый луг, на падали: 2.VIII.1998, С. Алексеев – 1♂, 1♀ (ВС); 30.VIII.1998, С. Алексеев – 1♂, 1♀ (ВС); 15.IX.1998, С. Алексеев – 2♂♂ (ВС).

*Aleochara laevigata* (= *accepta*), кроме типовых местонахождений (Швеция, Монголия), широко распространен в Палеарктике (Семёнов, 1998): Приморье (Хасанский р-н); юг Хабаровского края (Пашково); Восточные Саяны (Верхнеусинское); окрестности Красноярска (Назарово); Тюменская область (Армизонское); Республика Татарстан (Куйбышевский, Балтасинский, Красноборский, Лаишевский р-ны); Курская область (Центрально-Черноземный заповедник); Калужская область (Перемышльский р-н: 6 км Ю г. Перемышль, Гордиково, гарь в сосняке-зеленомошнике, оконная ловушка, 30.IV–9.V.2011, С. Алексеев – 1♀; там же, сосняк-зеленомошник, оконная ловушка, 9–27.V.2011, С. Алексеев – 2 экз.; Козельский р-н: 11 км Ю г. Козельск, база «Отрада», пойменный лес р. Жиздра, оконная ловушка: 23.IV–1.V.2011, С. Алексеев – 1♀; 10–20.V.2011, С. Алексеев – 1♂; 7 км 3 ж/д. станции Киреевская, ветровал в хвойно-широколиственном лесу, оконная ловушка, 23.IV–1.V.2011, С. Алексеев – 1♀; Ульяновский р-н, заповедник

«Калужские засеки», Новая Деревня, Мызин луг, на падали, 30.VI.1998, С. Алексеев – 2♂♂, 4♀♀); Московская область (Чашниково Солнечногорского р-на, Быково Раменского р-на, Серпухов, Алпатьево Луховицкого р-на, Москва); Украина (Харьков); Беларусь (Березинский заповедник). Далее на запад этот вид также широко распространен, но, по-видимому, редок. Исследован следующий материал: Швейцария, Geneve, Dardagny, Curtilles, 1.V.92, Besuchet – 2♂♂ (MHNG); Франция, Gironde, Farsues d'Hèl, 13.V.77, G. Tempère – 1♂ (MHNG); Испания, Navarra, Alto Erro, 800 m, 16.IX.71, A. Comellini – 1♂ (MHNG).

Кроме того, нами изучен типовой экземпляр *Aleochara apicalis* Ménériés, 1832, ♂ (ЗИН, лектотип обозначается в этой работе!) (рис. 6, 7). Это видовое название ранее рассматривали в качестве младшего синонима *Aleochara laevigata*. Исследования показали, что *Aleochara apicalis* Ménériés, September 1832 является омонимом *Aleochara apicalis* Stephens, 31<sup>st</sup> January 1832 и принадлежит не к *A. laevigata*, а к *A. cuniculorum* Kraatz, 1858.

Поэтому:

*Aleochara cuniculorum* Kraatz, 1858

= *Aleochara apicalis* Ménériés, 1832, nec Stephens, 1832, **syn. n.**

Таким образом, систематика восточноевропейских видов *Aleochara* группы *laevigata* выглядит следующим образом:

*Aleochara grandeguttata* Assing, 2009

*Aleochara laevigata* sensu V. Semenov, 1998.

*Aleochara laevigata* Gyllenhal, 1810.

= *Aleochara accepta* Likovský, 1972, **syn. n.**

*Aleochara bisignata* Erichson, 1837

*Aleochara laevigata* sensu Strand & Vik, 1968; Assing, 2009.

*Aleochara signata* (J. Sahlberg, 1876)

= *Aleochara navicularis* Fauvel, 1900

= *Aleochara tertiaria* V. Semenov, 1998.

Для выяснения видовой самостоятельности *Aleochara falcata* Assing, 2009, описанной по 3♂♂ из Республики Башкортостан и окрестностей Тулы, необходимы дальнейшие исследования на более обширном материале.

\**A. laevigata* Gyllenhal, 1810 (= *accepta* Likovský, 1972) [Утробина, Тихомирова, 1968 (поля)]. **Яльчикский р-н**, Яльчикский участок ГПЗ «Присурский», близ с. Эшмикеево, 55°01'29" N, 47°54'25" E, посадка, почвенная ловушка, 1–10.VI.2010, Л. Егоров, Г. Ганеева – 1 экз.; **Алатырский р-н**, охранная зона ГПЗ «Присурский», 13 км СЗ с. Атрать, близ п. Березовая Поляна, 55°04'01" N, 46°28'34" E, почвенная ловушка у оз. Затон, 24–26.VII.2010, Л. Егоров – 1 экз.

\**A. cuniculorum* Kraatz, 1858. **Цивильский р-н**, д. Первое Семеново, 55°52'11" N, 47°22'50" E, огород, 18.IV.2010, Л. Егоров – 1 экз.; **Батыревский р-н**, Батыревский участок ГПЗ «Присурский», близ д. Малые Шихирданы,

55°05'14" N, 47°47'37" E, луговая степь, в норах *Marmota bobak* (Müll.): 24.VII.2009, Л. Егоров – 1 экз.; 14.V.2013, Л. Егоров – 5♂♂, 2♀♀; 22.IV.2014, Л. Егоров – 2 экз.; 7.V.2014, Л. Егоров – 1 экз.; 18.VII.2014, Л. Егоров – 1 экз.

*A. binotata* Kraatz, 1856 [Семенов, Егоров, 2009 (**Цивильский р-н**)].

**Чебоксарский р-н**, г. Чебоксары, дубрава «Роцца Гузовского», 56°08'17" N, 47°11'19" E, просека, в навозе, 17.IX.1980, А. Березин – 1 экз.; близ с. Хыркасы, 56°05'56" N, 47°00'53" E, дубрава, 8.VII.2008, Л. Егоров – 1 экз.; **Красноармейский р-н**, д. Яманаки, 55°47'05" N, 47°05'36" E, труп кошки, 20.VIII.2008, Л. Егоров – 1 экз.; **Батыревский р-н**, Батыревский участок ГПЗ «Присурский», близ д. Малые Шихирданы, 55°05'07" N, 47°48'04" E, луговая степь, на свет ртутной лампы, 11.VIII.2010, Л. Егоров – 1 экз.; **Яльчикский р-н**, с. Лащ-Таяба, 55°01'13" N, 47°59'43" E, на свет ртутной лампы, 26.VII.2009, Л. Егоров – 1 экз.; **Алатырский р-н**, ГПЗ «Присурский», с. Атрать, 55°00'16" N, 46°41'56" E, на свет ртутной лампы, 19–20.VII.2013, Л. Егоров – 1♀; **Шемуршинский р-н**, НП «Чаваш вармане»: 7 км 3 п. Баскаки, близ ур. Кириллстан, 54°50'53" N, 47°11'09" E, в коровьем навозе, 21.VIII.2010, Л. Егоров – 1 экз.; близ п. Муллиная, 54°50'48" N, 47°14'29" E, берег притока р. Бездна, 20.VIII.2011, Л. Егоров – 1 экз.

*A. bipustulata* Linnaeus, 1761 [Егоров, 2009а (**Батыревский р-н**)].

**Чебоксарский р-н**, г. Чебоксары, 56°09'10" N, 47°15'08" E, берег р. Волги, 30.V.2011, Л. Егоров – 1 экз.; близ п. Лесной, 56°07'39" N, 47°08'49" E, просека в дубраве, дубовый пенек, на соке, 18.V.2012, Л. Егоров – 1 экз.; **Красноармейский р-н**, д. Яманаки, 55°47'05" N, 47°05'36" E, труп кошки, 20.VIII.2008, Л. Егоров – 3 экз.; **Красночетайский р-н**, 12,7 км СЗЗ с. Красные Четаи, 7 км 3 д. Шоля, 55°44'09" N, 45°56'22" E, правый берег р. Сура, песок, полусохший конский навоз, 3.VI.2011, Д. Куруленко – 1 экз.; **Яльчикский р-н**, с. Лащ-Таяба, 55°01'13" N, 47°59'43" E: на шкуре свиньи, 19.VIII.2011, Л. Егоров – 1 экз.; конский навоз, 19.VIII.2011, Л. Егоров – 1 экз.

## Scaphidiinae Latreille, 1807

### *Scaphidium* Olivier, 1790

*S. quadrimaculatum* Olivier, 1790 [Егоров, 1997а (**Шемуршинский р-н**), 2000а (**Шемуршинский р-н**), б (**Алатырский р-н**); 2001 (**Чебоксарский р-н**), 2002в (**Порецкий р-н**), 2004б (**Чебоксарский р-н**); Подшивалина, Васильева, Егоров, 2006 (**Красноармейский р-н**); Димитриев и др., 2008 (**Порецкий р-н**); Егоров, Сергеева, 2008 (**Шемуршинский р-н**); Егоров, 2009а (**Алатырский р-н**); Егоров, Васильева, 2009 (**Красноармейский р-н**); Егоров, Виноградова, Семенов, 2009 (**Шемуршинский р-н**); Виноградова и др., 2010 (**Чебоксарский р-н**, Заволжье, **Мариинско-Посадский р-н**); Егоров, 2010а (**Шемуршинский р-н**), 2012а,б (**Шемуршинский р-н**); Егоров, 2013а (**Козловский р-н**)]. **Чебоксарский р-н**, Заволжье, 5 км С г. Чебоксары, 56°11'43" N, 47°15'52" E, сосняк, 20.V.2008, С. Карпеев – 1 экз.; 9 км С г. Чебоксары, окр. п. Пролетарский, 56°13'43" N, 47°14'07" E, смешанный лес: на грибах, 24.IX.1994, Л. Егоров – 2 экз.; 22.IV.1995, А. Иванов – 1 экз.; 14.V.1995, Л. Егоров – 1 экз.;



под бревном, 17.V.1995, Л. Егоров – 1 экз.; 5.VII.1995, Л. Егоров – 1 экз.; 15.VI.1996, В. Лосманов – 1 экз.; Заволжье, 11,4 км С г. Чебоксары, корд. Борский, 56°15'25" N, 47°13'04" E, сосняк, 30.V.2004, В. Лосманов – 2 экз.; 12 км С г. Чебоксары, 56°14'02" N, 47°08'17" E, близ корд. Драночный, на соке березы, 11.V.2000, В. Лосманов – 1 экз.; памятник природы «Озеро Астраханка», 4 км С г. Чебоксары, 56°11'09" N, 47°21'54" E, близ оз. Астраханка, сосняк спелый с елью, осиной, 28.VIII.2011, Л. Егоров – 1 экз.; г. Чебоксары дубрава «Роша Гузовского» 56°08'17" N, 47°11'19" E: 12.V.1974, Л. Егоров – 1 экз.; почвенная проба, 2.VII.1987, С. Бабушкина – 1 экз.; 4.VIII.1996, В. Лосманов – 1 экз.; 4.V.1997, В. Лосманов – 1 экз.; гнилой дубовый пенёк («красная гниль»), 24.V.2000, Л. Егоров – 1 экз.; ольховник у правого берега р. Волги, 22.VI.1986, Л. Егоров – 1 экз.; дубрава, 5.X.1991, Л. Егоров – 1 экз.; дубрава, 15.VIII.2003, Н. Михайлов – 2 экз.; близ п. Заовражный, 56°09'06" N, 47°08'50" E, дубрава: 6.V.1994, Л. Егоров – 1 экз.; куколки в гнилом бревне, 8.VII.1993, Л. Егоров – 3 экз.; дубрава: 23.IV.2000, С. Карпеев – 1 экз.; 15.V.2000, В. Лосманов – 1 экз.; близ п. Лесной, 56°07,7' N, 47°09' E, дубрава, 8.VI.1994, Л. Егоров – 1 экз.; 14.VI.1999, В. Лосманов – 1 экз.; 56°07'24" N, 47°08'53" E, осинник в дубраве, оконная ловушка, 25–31.V.2011, Л. Егоров – 1 экз.; 56°07,7' N, 47°09' E, оконная ловушка, 5–16.VI.2012, Л. Егоров – 1 экз.; 56°07'45" N, 47°08'48" E, дубрава, оконная ловушка, 28.VI–3.VII.2014, Л. Егоров – 1 экз.; 56°05'18" N, 47°15'43" E, Чебоксарский филиал ГБС РАН, дубрава, под корой дубового бревна, 21.V.2010, Л. Егоров – 1 экз.; близ п. Лапсары, 56°04'05" N, 47°10'16" E, дубрава, 12.VI.1999, В. Лосманов – 1 экз.; близ с. Хыркасы, 56°05'56" N, 47°00'53" E, VI.1971, сборщик неизвестен – 1 экз.; **Цивильский р-н**, близ с. Чурачики, 55°43'42" N, 47°25'54" E, 10.VI.1995, Т. Михайлова – 1 экз.; **Ибресинский р-н**, близ п. Ибреси, 55°17'18" N, 47°01'53" E, 14.VI.1994, Д. Федоров – 1 экз.; 10 км ЮЮЗ п. Ибреси, 55°12'60" N, 46°56'03" E, пойма р. Киря, 29.IV.1995, Д. Федоров – 1 экз.; 3 км С п. Ибреси, 55°20'12" N, 47°02'22" E, опушка смешанного леса, под березовым бревном, 28.IV.1995, Л. Егоров – 2 экз.; близ д. Хом-Яндобы, 55°19'07" N, 47°19'44" E, у р. Хома, 7.V.1998, В. Лосманов – 1 экз.; **Комсомольский р-н**, близ д. Чурачики, 55°13'02" N, 47°21'59" E, дубрава, 6.V.1995, Г. Поргунова – 1 экз.; **Порецкий р-н**, близ п. Долгая Поляна, 55°06'16" N, 46°34'41" E, 7.V.2000, О. Середина – 1 экз.; 3 км СВ с. Напольное, 55°08'41" N, 46°23'02" E, опушка дубравы, на *Laetiporus sulphureus* (Bull.) Murr. с дубового пня, 17.VI.2001, Л. Егоров – 2 экз.; **Шемуршинский р-н**, НП «Чаваш вармане», 2,7 км З п. Баскаки, 54°51'03" N, 47°15'25" E, близ п. Муллиная, 18.VII.1992, Л. Егоров – 2 экз.

*Scaphisoma* Leach, 1815

*S. agaricinum* (Linnaeus, 1758) [Лебедев, 1906 (**Моргаушский р-н**); Егоров, Виноградова, 2009 (**Шемуршинский р-н**); Егоров, Виноградова, Семенов, 2009 (**Вурнарский, Ибресинский, Шемуршинский р-ны**); Егоров, Никитский, Виноградова, 2009 (**Шемуршинский р-н**); Виноградова, Егоров, 2010 (**Чебоксарский р-н**, Заволжье; **Мариинско-Посадский р-н**); Виноградова и др., 2010; Егоров, 2010а (**Шемуршинский р-н**), 2012а (**Шемуршинский р-н**)]. **Чебоксарский р-н**, Заволжье, 18 км СЗ г. Чебоксары, 56°15'23" N, 47°00'13"

Е, пойменный лиственный лес (ольха, береза) у р. Парат, близ оз. Светлое, 27.VIII.2011, Л. Егоров – 5 экз.; 12,2 км СЗ г. Чебоксары, кв. 28, 37 Пихтулинского лесничества, Лесной генетический резерват сосны, 56°14'01" N, 47°01'18" E, 4.VII.2010, Л. Егоров – 1 экз.; Заволжье, 16,3 км СЗ г. Чебоксары, устье р. Парат, пойменный лиственный лес (ольха, береза), 56°13'40" N, 46°56'49" E, 27.VIII.2011, Л. Егоров – 4 экз.; памятник природы «Озеро Астраханка», 4 км С г. Чебоксары, 56°11'09" N, 47°21'54" E, сосново-еловый лес, близ оз. Астраханка, трутовик с сосны, 10.V.2008, Л. Егоров – 3 экз.; там же, сосняк спелый с елью, осиною, 56°11'09" N, 47°21'54" E, 28.VIII.2011, Л. Егоров – 5 экз.; г. Чебоксары, близ п. Лесной, дубрава, оконная ловушка, 56°07'44" N, 47°08'48" E: 9–16.VI.2010, Л. Егоров – 1 экз.; 10.VII.2010, Л. Егоров – 1 экз.; 15–19.VII.2010, Л. Егоров – 2 экз.; 25.VII.2010, Л. Егоров – 1 экз.; 30.VII.2010, Л. Егоров – 1 экз.; 10.VIII.2010, Л. Егоров – 1 экз.; 30.VIII.2010, Л. Егоров – 1 экз.; 56°07'24" N, 47°08'53" E, осинник в дубраве, оконная ловушка, 19–25.V.2011, Л. Егоров – 3 экз.; там же, 8–15.VI.2011, Л. Егоров – 1 экз.; там же, 7–21.VII.2011, Л. Егоров – 4 экз.; там же, 3–10.VIII.2011, Л. Егоров – 8 экз.; там же, 10–22.VIII.2011, Л. Егоров – 14 экз.; там же, 25–31.VIII.2011, Л. Егоров – 8 экз.; там же, 31.VIII–9.IX.2011, Л. Егоров – 1 экз.; 56°07,7' N, 47°09' E, дубрава, оконная ловушка на кленовом бревне: 21–29.V.2012, Л. Егоров – 3 экз.; 29.V–5.VI.2012, Л. Егоров – 1 экз.; 5–16.VI.2012, Л. Егоров – 1 экз.; 16–22.VI.2012, Л. Егоров – 2 экз.; 2–14.VII.2012, Л. Егоров – 2 экз.; 4–13.VIII.2012, Л. Егоров – 1 экз.; 56°07'39" N, 47°08'49" E, просека в дубраве, оконная ловушка у дров, 2–20.VII.2012, Л. Егоров – 3 экз.; там же, 31.VII–4.VIII.2012, Л. Егоров – 1 экз.; там же, 4–15.VIII.2012, Л. Егоров – 1 экз.; 56°07'45" N, 47°08'48" E, дубрава, оконная ловушка, 10–15.VII.2014, Л. Егоров – 1 экз.; 56°05'18" N, 47°15'43" E, Чебоксарский филиал ГБС РАН, дубрава, под корой дубового бревна, 21.V.2010, Л. Егоров – 1 экз.; близ д. Малый Сундырь, 56°03'58" N, 46°57'53" E, дубрава, *Laetiporus sulphureus* (Bull.) Murr. с дуба, 30.VI.2010, А. Исаков – 7 экз.; **Ядринский р-н**, 2 км ЮЗ г. Ядрин, «Озеро Сосновое с прилегающими лесами – памятник природы», 55°55'10" N, 46°09'14" E, опушка пойменного листового леса, близ оз. Сосновое, 6.VIII.2011, Л. Егоров – 3 экз.; **Козловский р-н**, с. Тюрлема, дубрава спелая, 55°45'42" N, 48°13'34" E, 17.VII.2011, Л. Егоров – 1 экз.; **Цивильский р-н**, д. Первое Семеново, 55°52'16" N, 47°22'43" E: на грибах с *Salix* sp., 15.VIII.2008, Л. Егоров – 10 экз.; на древесных грибах с пня *Salix* sp., 12.IV.2008, Л. Егоров – 2 экз.; на *Fomes fomentarius* (L.) J.J. Kickx, с *Salix* sp., 22.V.2011, Л. Егоров – 1 экз.; **Канашский р-н**, с. Шихазаны, 55°33'42" N, 47°23'03" E, на древесном грибе с бревна, 8.VIII.2008, Л. Егоров – 1 экз.; **Янтиковский р-н**, 3 км СЗ д. Нижарово, 55°35'07" N, 47°50'05" E, опушка дубравы, 19.VI.2012, Л. Егоров – 11 экз.; **Вурнарский р-н**, Государственный природный заказник «Калининский», 5,5 км ЮЗ с. Калинино, 55°32' N, 46°47' E, дубрава с лиственным породами, 2.VIII.2008, Л. Егоров – 2 экз.; **Ибресинский р-н**, памятник природы «Культура сосны 1935 года», 8 км ЮВ п. Буинск, кв. 37 Кармалинского лесничества, 55°11' N, 47°12' E, 11.V.2008, Л. Егоров – 1 экз.; **Алатырский р-н**, ГПЗ «Присурский»: кв. 9, 2 км СВВ с. Атрать, 55°01'08" N, 46°44'37" E, ольховник,

дно высохшего ручья в овраге, 2.VIII.2010, Л. Егоров – 1 экз.; кв. 36, близ с. Атрать, 55°00'06" N, 46°41'48" E, ельник с березой и осиной, оконная ловушка на осиновом бревне, 6–8.VIII.2012, Л. Егоров – 1 экз.; кв. 36, близ с. Атрать, 55°00'07" N, 46°41'45" E, ельник с березой и осиной, оконная ловушка на старом березовом бревне с древесными грибами, 6–8.VIII.2012, Л. Егоров – 1 экз.; близ с. Атрать, кв. 1, 55°00'57" N, 46°39'55" E, спелый сосняк, кошение по траве, 3.VI.2013, Л. Егоров – 1 экз.; близ с. Атрать, 55°00'06" N, 46°43'54" E, кв. 40, ельник спелый с березой, оконная ловушка, 10–14.VII.2014, Л. Егоров – 1 экз.; там же, 14–21.VII.2014, Л. Егоров – 2 экз.; **Шемуршинский р-н**, НП «Чаваш вармане»: 1,6 км 3 с. Бичуга-Баишево, 54°44'56" N, 47°15'36" E, кв. 136 Баишевского лесничества, осинник, древесный гриб с осины, 11.VII.2010, Л. Егоров – 8 экз.; 7 км 3 п. Баскаки, близ урочища Кириллстан, 54°50'50" N, 47°11'12" E, сосняк с елью, пластинчатый гриб, 21.VIII.2010, Л. Егоров – 6 экз.; там же, пойма р. Бездна, на *Fomes fomentarius* (L.) J.J. Kickx с осины, 20.VIII.2010, Л. Егоров – 2 экз.; 5 км ССВ д. Асаново, близ корд. Медведевский, 54°48,9' N, 47°22,2' E, опушка дубравы с ясенем, 19.V.2012, Л. Егоров – 2 экз.; близ д. Асаново, 54°46'35" N, 47°20'19" E, опушка смешанного леса, 19.V.2012, Л. Егоров – 1 экз.; 2,6 км СЗ с. Бичурга-Баишево, близ корд. Ломка, 54°46,9' N, 47°16,9' E, кв. 99 Баишевского лесничества, 20.V.2012, Л. Егоров – 1 экз.; 5–6 км СЗ с. Бичурга-Баишево, 54°47'40" N, 46°13'55" E, 6.VII.2014, Л. Егоров – 1 экз.; 3 км СЗЗ п. Баскаки, 54°51'14" N, 47°15'06" E, спелый сосняк с елью, в сыроежке, 12.VIII.2014, Л. Егоров – 1 экз.

\**S. inopinatum* Löbl, 1967. **Чебоксарский р-н**, Заволжье, 9 км С г. Чебоксары, окр. п. Пролетарский, 56°13'43" N, 47°14'07" E, смешанный лес, 20.V.2010, Л. Егоров – 1 экз.

*S. boleti* (Panzer, 1793) [Егоров, Виноградова, Семенов, 2009 (**Вурнарский, Шемуршинский р-ны**); Егоров, Никитский, Виноградова, 2009 (**Вурнарский р-н**); Егоров, 2010а (**Шемуршинский р-н**), 2012а (**Шемуршинский р-н**)]. **Цивильский р-н**, д. Первое Семеново, 55°52'16" N, 47°22'43" E, на *Fomes fomentarius* (L.) J.J. Kickx, с *Salix* sp., 22.V.2011, Л. Егоров – 2 экз.; **Алатырский р-н**, ГПЗ «Присурский», кв. 36, близ с. Атрать, 55°00'07" N, 46°41'45" E, ельник с березой и осиной, оконная ловушка на старом березовом бревне с древесными грибами, 6–8.VIII.2012, Л. Егоров – 1 экз.

*S. subalpinum* Reitter, 1881 [Лебедев, 1906 (**Моргаушский р-н**); Егоров, Виноградова, Семенов, 2009 (**Вурнарский р-н**); Егоров, Никитский, Виноградова, 2009 (**Вурнарский р-н**); Виноградова и др., 2010 (**Чебоксарский р-н**, Заволжье; **Мариинско-Посадский р-н**)]. **Чебоксарский р-н**, г. Чебоксары, близ п. Лесной, 56°07'44" N, 47°08'48" E, дубрава, оконная ловушка, 3–7.IX.2010, Л. Егоров – 1 экз.; 56°07'24" N, 47°08'53" E, осинник в дубраве, оконная ловушка, 3–10.VIII.2011, Л. Егоров – 1 экз.; там же, 10–22.VIII.2011, Л. Егоров – 1 экз.; 56°07,7' N, 47°09' E, дубрава, оконная ловушка на кленовом бревне, 5–16.VI.2012, Л. Егоров – 1 экз.; **Ядринский р-н**, 2 км ЮЗ г. Ядрин, «Озеро Сосновое с прилегающими лесами – памятник природы», 55°55'10" N, 46°09'14" E, опушка пойменного лиственного леса, близ оз. Сосновое, 6.VIII.2011, Л. Егоров – 1 экз.

*S. balcanicum* Tamanini, 1954 [Виноградова и др., 2010 (**Чебоксарский р-н**, Заволжье; **Мариинско-Посадский р-н**)]. **Чебоксарский р-н**, г. Чебоксары, близ п. Лесной, дубрава, оконная ловушка, 56°07'44" N, 47°08'48" E: 5–7.V.2010, Л. Егоров – 4 экз.; 7–11.V.2010, Л. Егоров – 1 экз.; 14–16.V.2010, Л. Егоров – 3 экз.; 17–18.V.2010, Л. Егоров – 2 экз.; 21.V.2010, Л. Егоров – 3 экз.; 25.V.2010, Л. Егоров – 1 экз.; 31.V.2010, Л. Егоров – 3 экз.; 1.VI.2010, Л. Егоров – 3 экз.; 4.VI.2010, Л. Егоров – 3 экз.; 8–9.VI.2010, Л. Егоров – 2 экз.; 9–16.VI.2010, Л. Егоров – 4 экз.; 20.VI.2010, Л. Егоров – 1 экз.; 22.VI.2010, Л. Егоров – 2 экз.; 10.VII.2010, Л. Егоров – 3 экз.; 12.VII.2010, Л. Егоров – 1 экз.; 20.VII.2010, Л. Егоров – 1 экз.; 26.VII.2010, Л. Егоров – 1 экз.; 1.VIII.2010, Л. Егоров – 1 экз.; 17.VIII.2010, Л. Егоров – 5 экз.; 29.VIII.2010, Л. Егоров – 3 экз.; 3–7.IX.2010, Л. Егоров – 3 экз.; 56°07'24" N, 47°08'53" E, осинник в дубраве, оконная ловушка, 25–31.VIII.2011, Л. Егоров – 1 экз.; близ д. Малый Сундырь, 56°03'58" N, 46°57'53" E, дубрава, *Laetiporus sulphureus* (Bull.) Murr. с дуба, 30.VI.2010, А. Исаков – 3 экз.; **Моргаушский р-н**, 1 км С д. Юдеркасы, 55°56'45" N, 46°50'45" E, дубрава, на грибах, 15.VI.2012, Л. Егоров – 1 экз.; **Янтиковский р-н**, 3 км СЗ д. Нижарово, 55°35'07" N, 47°50'05" E, опушка дубравы, 19.VI.2012, Л. Егоров – 1 экз.; 2 км В д. Старое Буяново, 55°33'00" N, 47°49'57" E, дубрава, 18.VI.2012, Л. Егоров – 4 экз.

*S. boreale* Lundblad, 1952 [Егоров, Виноградова, 2009 (**Шемуршинский р-н**); Егоров, Виноградова, Семенов, 2009 (**Ибресинский, Шемуршинский р-ны**); Егоров, Никитский, Виноградова, 2009 (**Шемуршинский р-н**); Виноградова и др., 2010 (**Чебоксарский, Заволжье**); Егоров, 2010а (**Шемуршинский р-н**), 2012а (**Шемуршинский р-н**)]. **Чебоксарский р-н**, г. Чебоксары, Чебоксарский филиал ГБС РАН, 56°05'04" N, 47°15'55" E, дубрава, труп ежа, 28.V.2008, Л. Егоров – 1 экз.; близ п. Лесной: 56°07'24" N, 47°08'53" E, осинник в дубраве, оконная ловушка, 19–25.V.2011, Л. Егоров – 2 экз.; там же, 7–21.VII.2011, Л. Егоров – 1 экз.; там же, 3–10.VIII.2011, Л. Егоров – 2 экз.; там же, 10–22.VIII.2011, Л. Егоров – 2 экз.; там же, 25–31.VIII.2011, Л. Егоров – 2 экз.; 56°07,7' N, 47°09' E, дубрава, оконная ловушка на кленовом бревне, 29.V–5.VI.2012, Л. Егоров – 1 экз.; там же, 5–16.VI.2012, Л. Егоров – 1 экз.; **Цивильский р-н**, д. Первое Семеново, 55°52'16" N, 47°22'43" E, на грибах с *Salix* sp., 15.VIII.2008, Л. Егоров – 3 экз.; **Ядринский р-н**, 2 км ЮЗ г. Ядрин, «Озеро Сосновое с прилегающими лесами – памятник природы», 55°55'10" N, 46°09'14" E, опушка пойменного лиственного леса, близ оз. Сосновое, 6.VIII.2011, Л. Егоров – 4 экз.; **Моргаушский р-н**, 1 км С д. Юдеркасы, 55°56'45" N, 46°50'45" E, дубрава, на грибах, 15.VI.2012, Л. Егоров – 2 экз.; **Козловский р-н**, с. Тюрлема, дубрава спелая, 55°45'42" N, 48°13'34" E, 17.VII.2011, Л. Егоров – 2 экз.; **Цивильский р-н**, д. Первое Семеново, 55°52'16" N, 47°22'43" E, на *Fomes fomentarius* (L.) J.J. Kickx, с *Salix* sp., 22.V.2011, Л. Егоров – 1 экз.; **Ибресинский р-н**, памятник природы «Культура сосны 1935 года», 8 км ЮВ п. Буинск, кв. 37 Кармалинского лесничества, 55°11' N, 47°12' E, 11.V.2008, Л. Егоров – 3 экз.; **Алатырский р-н**, ГПЗ «Присурский», близ с. Атрать, 55°00'06" N, 46°43'54" E, кв. 40, ельник спелый с березой, оконная ловушка, 14–21.VII.2014, Л. Егоров – 1 экз.; **Шемуршинский р-н**, 4 км ЮВ д.

Яблонька, 54°38'14" N, 47°23'42" E, дубрава, бревно дуба, 19.VI.2010, Л. Егоров – 7 экз.; НП «Чаваш вармане», 5 км ССВ д. Асаново, близ корд. Медведевский, 54°48,9' N, 47°22,2' E, опушка дубравы с ясенем, 19.V.2012, Л. Егоров – 1 экз.; близ д. Асаново, 54°46'35" N, 47°20'19" E, опушка смешанного леса, 19.V.2012, Л. Егоров – 1 экз.

*S. assimile* Eichson, 1845 [Виноградова и др., 2010 (**Чебоксарский р-н**, Заволжье)].

## **Охурогинае Fleming, 1821**

### *Охурорус* Fabricius, 1775

*O. rufus* (Linnaeus, 1758) [Лебедев, 1906 (**Моргаушский р-н**); Егоров, 2002а (**Чебоксарский р-н**); Исаев и др., 2004; Егоров, Виноградова, Семенов, 2009]. **Чебоксарский р-н**, г. Чебоксары, 56°08'17" N, 47°11'19" E, дубрава, 10.VIII.1976, Л. Егоров – 1 экз.; там же, на лету, 19.VI.1991, Л. Егоров – 1 экз.; близ п. Заовражный, 56°09'06" N, 47°08'50" E, дубрава, на ложных опятах, 11.VIII.1993, Л. Егоров – 1 экз.; г. Новочебоксарск, 56°07'45" N, 47°28'35" E, 9.VI.1997, В. Лосманов – 1 экз.; **Козловский р-н**, близ д. Новая Тюрлема, 55°45'43" N, 48°13'44" E, в подберезовике, 19.VIII.1999, А. Ильин – 1 экз.; **Моргаушский р-н**, 1 км С д. Юдеркасы, 55°56'45" N, 46°50'45" E, дубрава, на грибах, 15.VI.2012, Л. Егоров – 2 экз.; близ д. Кубасы, 56°03'32" N, 46°36'37" E, спелая дубрава с липой, 3–4.VII.2012, Л. Егоров – 3 экз.; **Цивильский р-н**, д. Первое Семеново, 55°52'11" N, 47°22'50" E, 15.VI.2008, Л. Егоров – 1 экз.; **Урмарский р-н**, д. Буинск, 55°42'08" N, 48°04'51" E, VII.2011, А. Димитриев – 1 экз.; **Янтиковский р-н**, 2 км В д. Старое Буяново, 55°33'00" N, 47°49'57" E, дубрава, 18.VI.2012, Л. Егоров – 1 экз.; **Алатырский р-н**, ГПЗ «Присурский», близ с. Атрать, 55°00'06" N, 46°43'54" E, кв. 40, ельник спелый с березой, оконная ловушка, 10–14.VII.2014, Л. Егоров – 1 экз.

\**O. mannerheimii* Gyllenhal, 1827. **Алатырский р-н**, ГПЗ «Присурский», близ с. Атрать, кв. 1, 55°00'58" N, 46°39'57" E, горельник в сосняке спелом, ловушки Мерике, 3–6.VI.2013, Л. Егоров – 2 экз.; охранная зона ГПЗ «Присурский», 5 км З с. Атрать, близ оз. Чебак, 55°01'04" N, 46°34'52" E, пойменная дубрава, гнилой подберезовик, 20.VII.2013, Л. Егоров – 1 экз.

*O. maxillosus* Fabricius, 1793 [Лебедев, 1906 (как *O. maxillosus* L. var. *angularis* Gebl., **Моргаушский р-н**); Егоров, 2000а (**Шемуршинский р-н**); Исаев и др., 2004; Егоров, Виноградова, Семенов, 2009; Виноградова и др., 2010 (**Мариинско-Посадский р-н**); Егоров, 2010а (**Шемуршинский р-н**), 2012а (**Шемуршинский р-н**)]. **Чебоксарский р-н**, Заволжье, 9 км С г. Чебоксары, окр. п. Пролетарский, 56°13'43" N, 47°14'07" E: 17.VIII.1996, В. Лосманов – 1 экз.; смешанный лес, на опятах, 14.IX.2014, В. Подшивалина – 1 экз.; г. Чебоксары, дубрава «Роша Гузовского», 56°08'17" N, 47°11'19" E, тропинка с водой вдоль леса, 4.IX.1980, А. Березин – 3 экз.; дубрава в южной части города, почвенная ловушка, 26.V.2010, О. Григорьев – 2 экз.; близ п. Заовражный, 56°09'06" N, 47°08'50" E, дубрава, на ложных опятах, 11.VIII.1993, Л. Егоров – 1 экз.; близ п. Лесной, осинник с березой в дубраве, гнилой подберезовик,

2.VI.2010, Л. Егоров – 1 экз.; 56°07'24" N, 47°08'25" E, дубрава, гнилой *Polyporus squamosus* (Huds.) Fr. с вязового бревна, 4.VI.2010, Л. Егоров – 2 экз.; 56°07'24" N, 47°08'53" E, осинник в дубраве, оконная ловушка, 26.VI–7.VII.2011, Л. Егоров – 1 экз.; там же, 10–22.VIII.2011, Л. Егоров – 1 экз.; 56°07,7' N, 47°09' E, дубрава, оконная ловушка, 18.VIII.–18.IX.2012, Л. Егоров – 1 экз.; близ п. Лапсары, 56°04'05" N, 47°10'16" E, дубрава, подосиновик, 14.IX.2010, В. Лосманов – 1 экз.; близ д. Малдыкасы, 55°54'12" N, 47°10'00" E, дубрава: в грибах, 20.VIII.1998, Л. Егорова – 1 экз.; на *Laetiporus sulphureus* (Bull.: Fr.) Murr., 14.VI.2010, В. Лосманов – 15 экз.; близ д. Тохмеево, 55°57'44" N, 47°11'05" E, дубрава, 8.VI.2000, В. Лосманов – 3 экз.; **Моргаушский р-н**, 1 км С д. Юдеркасы, 55°56'45" N, 46°50'45" E, дубрава, на грибах, 15.VI.2012, Л. Егоров – 2 экз.; **Цивильский р-н**, 2 км В д. Табанары, 55°54'27" N, 47°26'37" E, дубрава, на опятах, 8.IX.1998, В. Лосманов – 1 экз.; **Урмарский р-н**, близ д. Саруй, 55°43'33" N, 47°40'45" E, дубрава, 7.V.2012, О. Григорьев – 1 экз.; **Алатырский р-н**, ГПЗ «Присурский», кв. 36, близ с. Атрать, 55°00'06" N, 46°41'48" E, ельник с березой и осиной, оконная ловушка на осиновом бревне, 6–8.VIII.2012, Л. Егоров – 1 экз.

### **Steninae** MaLeay, 1825

#### *Stenus* Latreille, 1797

*S. biguttatus* (Linnaeus, 1758) [Лебедев, 1906 (**Моргаушский р-н**); Алейникова, 1964; Alejnikova, 1965 (таежная зона)]. **Чебоксарский р-н**, г. Чебоксары, дубрава «Роща Гузовского», 56°08'17" N, 47°11'19" E, старый дубовый пенёк, 23.X.1980, А. Березин – 1 экз.; 56°06'19" N, 46°17'59" E, в городе на стене панельного дома, 18.V.2005, Л. Егоров – 1 экз.; **Красноармейский р-н**, близ д. Енешкасы, 55°53'21" N, 47°10'52" E, берег р. Унга, 20.VIII.2008, Л. Егоров – 1 экз.; **Красночетайский р-н**, 2 км ЮЗ д. Красный Яр, 55°33'38" N, 46°06'35" E, остров на р. Сура, песок, 1.VI.2011, Д. Куруленко – 3 экз.; 2 км СЗ д. Питишево, 55°46'09" N, 46°00'00" E, берег р. Сура, 4.VI.2011, Д. Куруленко – 1 экз.; **Канашский р-н**, близ д. Туруново, 55°31'28" N, 47°18'08" E, берег пруда, 23.V.2013, Л. Егоров – 1 экз.; **Алатырский р-н**, охранная зона ГПЗ «Присурский», 6,7 км ЮЮЗ с. Атрать, близ п. Юность, 54°56'22" N, 46°39'12" E, берег р. Люля, 8.VIII.2012, Л. Егоров – 1 экз.; **Шемуршинский р-н**, НП «Чаваш вармане», близ п. Баскаки, 54°50'47" N, 47°14'24" E, берег р. Абамза, 21.VIII.2011, Л. Егоров – 3 экз.

*S. comma* LeConte, 1863 (= *bipunctatus* Erichson, 1839) [Сысолетина, 1975]. **Чебоксарский р-н**, Заволжье, памятник природы «Озеро Изъяр», 14,5 км С г. Чебоксары, 56°16'52" N, 47°15'14" E, песчаный берег оз. Изъяр, 20.V.2010, Л. Егоров – 1 экз.; 2 км С г. Чебоксары, близ п. Октябрьский, 56°09'32" N, 47°21'01" E, песчаный берег р. Волги, под укрытием: 20.V.2010, Л. Егоров – 1 экз.; 30.V.2011, Л. Егоров – 1 экз.; **Моргаушский р-н**, памятник природы «Озеро Сюткюль», близ д. Сюткюль, берег оз. Сюткюль, 55°53'52" N, 46°36'36" E, 9.VII.2010, Л. Егоров – 1 экз.; **Мариинско-Посадский р-н**, Государственный природный заказник «Водолеевский», близ д. Водолево, 56°07'09" N, 47°50'31"

Е, берег р. Волги, 11.VIII.2012, Л. Егоров – 1 экз.; **Ибресинский р-н**, близ д. Малые Кармалы, 55°09'21" N, 47°11'29" E, хвойно-лиственный лес, берег р. Кубня, песок, 11.V.2008, Л. Егоров – 1 экз.; **Алатырский р-н**, охранная зона ГПЗ «Присурский», 13 км СЗ с. Атрадь, близ п. Березовая Поляна, 55°04'22" N, 46°28'35" E, берег р. Сура, песок: почвенные ловушки, 24–26.VII.2010, Л. Егоров – 14 экз.; выплескивание, 24–26.VII.2010, Л. Егоров – 7 экз.; выплескивание, 24.VII.2010, Р. Васильев, А. Владимиров – 1 экз.; **Шемуршинский р-н**, НП «Чаваш вармане», 0,2 км СЗ с. Бичурга-Баишево, 54°46'40" N, 47°17'28" E, кв. 129 Баишевского лесничества, берег р. Бездна, 10.VII.2010, Л. Егоров – 2 экз.; 7 км З п. Баскаки, близ ур. Кириллстан, 54°50'51" N, 47°11'12" E, пойма р. Бездна, почвенная ловушка, 2–7.VII.2011, А. Яковлев – 1 экз.; близ п. Баскаки, 54°50'47" N, 47°14'24" E, берег р. Абамза, 21.VIII.2011, Л. Егоров – 2 экз.

\**S. longipes* Neer, 1839. **Козловский р-н**, Государственный природный заказник «Правобережье реки Илеть», Заволжье, правобережье р. Илеть, 55°53'21" N, 48°13'06" E, пойма реки, 19.VIII.2013, Л. Егоров – 1♂; **Красноармейский р-н**, близ д. Енешкасы, 55°53'21" N, 47°10'52" E, берег р. Унга, 20.VIII.2008, Л. Егоров – 1 экз.; **Яльчикский р-н**, 2 км Ю с. Яманчурино, 54°56'48" N, 47°56'47" E, опушка леса на склоне южной экспозиции, 16.V.2013, Л. Егоров – 1♀.

*S. juno* (Paykull, 1789) [Лебедев, 1906 (**Моргаушский р-н**); Утробина, Тихомирова, 1968 (поля)]. **Чебоксарский р-н**, г. Чебоксары, дубрава «Роша Гузовского», 56°08'17" N, 47°11'19" E, тропинка с водой вдоль леса, 4.IX.1980, А. Березин – 1 экз.; **Ядринский р-н**, Государственный природный заказник «Кукшумский», 0,9 км ЮВ с. Чиганары, 55°54'58" N, 46°21'18" E, пойма р. Выла, берег озера, 8.VI.2008, Л. Егоров – 2 экз.; **Порецкий р-н**, близ с. Кудеиха, 55°14,2' N, 46°25,4' E, осоковое болото в пойме р. Киря, 25.V.2012, Л. Егоров – 1 экз.; **Батыревский р-н**, Батыревский участок ГПЗ «Присурский», близ д. Малые Шихирданы, 55°05'12" N, 47°47'35" E, берег копани, 13.VI.2010, Л. Егоров – 1 экз.; **Шемуршинский р-н**, НП «Чаваш вармане», 3,1 км З с. Бичурга-Баишево, 54°45'07" N, 47°14'25" E, кв. 134 Баишевского лесничества, берег р. Бичурга, 11.VII.2010, Л. Егоров – 1 экз.

*S. ater* Mannerheim, 1830 [Утробина, Тихомирова, 1968 (поля)]. Нахождение вида в Чувашии требует подтверждения.

\**S. lustrator* Erichson, 1839. **Шумерлинский р-н**, 1 км СЗ с. Большие Алгаши, 55°22'27" N, 46°25'18" E, осоковое болото, 25.V.2012, Л. Егоров – 1♂.

\**S. gallicus* Fauvel, 1873. **Красночетайский р-н**, 1,5 км З д. Красный Яр, 55°34'45" N, 46°06'04" E, берег оз. Гасим, выплескивание, 9.VII.2011, Л. Егоров – 1 экз.

\**S. clavicornis* (Scoroli, 1763) [Утробина, Тихомирова, 1968 (поля)]. **Чебоксарский р-н**, Заволжье, 2 км С г. Чебоксары, близ п. Октябрьский, 56°09'32" N, 47°21'01" E, песчаный берег р. Волги, 56°09'32" N, 47°21'01" E, 1.VII.2010, Л. Егоров – 3 экз.; г. Чебоксары, дубрава «Роша Гузовского», 56°08'17" N, 47°11'19" E, опушка, берег лужи, 4.IX.1980, А. Березин – 1♂, 1♀; там же, спелая дубрава, в подстилке, 13.X.1980, А. Березин – 1♀; 56°07'48" N,

47°09'19" Е, асфальтированная дорожка у шоссе на г. Ядрин, 18.X.1980, А. Березин – 3♂♂, 1♀; близ п. Лесной, 56°07'34" N, 47°08'44" E, опушка дубравы, в подстилке, 8.IV.2010, И. Казакова, Л. Егоров – 1 экз.; 56°08'19" N, 47°13'27" E, дендрарий агробиостанции педуниверситета, 12.VII.2011, В. Подшивалина – 1 экз.; **Порецкий р-н**: Государственный природный заказник «Ендовский степной склон», 1,5–2 км З д. Зеленый Дол, 55°07'35" N, 46°02'49" E, луговая степь, 29.V.2013, Л. Егоров – 1♀; близ с. Семеновское, 55°06'28" N, 46°14'46" E, березовая посадка, 28.V.2013, Л. Егоров – 1♂; **Батыревский р-н**, Батыревский участок ГПЗ «Присурский», близ д. Малые Шихирданы, 55°05'14" N, 47°47'37" E, в норе *Marmota bobak* (Müll.), 22.IV.2014, Л. Егоров – 1 экз.; **Яльчикский р-н**, Яльчикский участок ГПЗ «Присурский», близ с. Эшмикеево, 55°01'29" N, 47°54'25" E, посадка, у ручья, почвенная ловушка, 1–10.VI.2010, Л. Егоров, Г. Ганеева – 1 экз.; **Шемуршинский р-н**, НП «Чаваш вармане», 5 км ССВ д. Асаново, 54°48,9' N, 47°22,2' E, близ корд. Медведевский, опушка дубравы с ясенем, 19.V.2012, Л. Егоров – 1 экз.

\**S. providus* Erichson, 1839. **Урмарский р-н**, д. Буинск, 55°42'08" N, 48°04'51" E, 9.V.2014, А. Димитриев – 1♀.

\**S. bimaculatus* Gyllenhal, 1810. **Чебоксарский р-н**, г. Чебоксары, близ п. Лесной, 56°07'34" N, 47°08'44" E, опушка дубравы, в подстилке, 8.IV.2010, И. Казакова, Л. Егоров – 1 экз.; **Алатырский р-н**, охранная зона ГПЗ «Присурский», 4 км СВ с. Атрать, кв. 103 Атратского лесничества, 55°01'38" N, 46°46'34" E, ольховник, дно высохшего ручья в овраге, 4.VIII.2010, Л. Егоров – 1 экз.

\**S. stigmula* Erichson, 1840. **Цивильский р-н**, памятник природы «Озеро Куле», 8,5 км З г. Цивильск, оз. Куле, 55°52'23" N, 47°19'23" E, берег озера, 26.V.2013, Л. Егоров – 1 экз.

\**S. palposus* Zetterstedt, 1838. **Чебоксарский р-н**, Заволжье, 16 км СЗ г. Чебоксары, устье р. Парат, пойменный луг, 56°15'24" N, 47°00'07" E, 27.VIII.2011, Л. Егоров – 1 экз.; 12 км СЗЗ г. Чебоксары, полуостров Мукшум, берег р. Волги, песок, 56°11'21" N, 47°01'52" E, 28.VIII.2011, Л. Егоров – 1 экз.; 2 км С г. Чебоксары, близ п. Октябрьский, 56°09'32" N, 47°21'01" E, песчаный берег р. Волги, 29.VI.2011, Л. Егоров – 1 экз.; **Красночетайский р-н**, 4 км СЗ д. Красный Яр, правый берег р. Сура, 55°36'21" N, 46°03'00" E, 2.VI.2011, Д. Куруленко – 4 экз.; 14 км З с. Красные Четаи, 1 км СВ дер. Козловка Нижегородской обл., 1 км З оз. Старица, 55°41'47" N, 45°54'59" E, правый берег р. Сура, песок, 3.VI.2011, Д. Куруленко – 2 экз.; 2 км ЮЗ д. Красный Яр, 55°33'38" N, 46°06'35" E, остров на р. Сура, песок, 1.VI.2011, Д. Куруленко – 3 экз.; **Шумерлинский р-н**, 13 км З г. Шумерля 55°31'03" N, 46°10'52" E, берег р. Сура, песок, 1.VI.2011, Д. Куруленко – 1 экз.; **Вурнарский р-н**, близ с. Калинино, 55°36'30" N, 46°51'05" E, песчаный берег р. Большой Цивиль, 7.VII.2010, Л. Егоров – 5 экз.; памятник природы «Озеро Кюльхири», близ д. Кюльхири, песчаный берег оз. Кюльхири, 55°34'58" N, 46°53'18" E, 7.VII.2010, Л. Егоров – 1 экз.; **Алатырский р-н**, охранная зона ГПЗ «Присурский», памятник природы «Речка Люля», 6 км Ю с. Атрать, кв. 11 Пригородного лесничества, 54°56'46" N, 46°42'49" E, берег р. Люля, 27.VII.2010, Л. Егоров – 1



экз.; 13 км СЗ с. Атрать, близ п. Березовая Поляна, 55°04'22" N, 46°28'35" E, берег р. Сура, песок, выплескивание, 24.VII.2010, Р. Васильев, А. Владимиров – 3 экз.; там же, берег р. Сура, песок, выплескивание, 24–25.VII.2010, Л. Егоров – 7 экз.; **Шемуршинский р-н**, НП «Чаваш вармане», 0,2 км СЗ с. Бичурга-Баишево, 54°46'40" N, 47°17'28" E, кв. 129 Баишевского лесничества, берег р. Бездна, 10.VII.2010, Л. Егоров – 1 экз.; 7 км З п. Баскаки, 54°50'51" N, 47°11'12" E, близ ур. Кириллстан, берег р. Бездна, 4.VII.2011, А. Яковлев – 2♂♂, 1♀; там же, пойма р. Бездна, почвенная ловушка, 2–7.VII.2011, А. Яковлев – 1 экз.; близ п. Баскаки, 54°50'47" N, 47°14'24" E, берег р. Абамза, 21.VIII.2011, Л. Егоров – 11 экз.; близ п. Муллиная, 54°50'43" N, 47°14'18" E, берег р. Бездна, песок, 20.VIII.2011, Л. Егоров – 15 экз.

\**S. ruralis* Erichson, 1840. **Ядринский р-н**, 1 км З с. Чиганары, 55°56'35" N, 46°18'32" E, берег старицы р. Выла, вытаптывание, 13.VIII.2011, Л. Егоров – 2 экз.; 55°56'10" N, 46°18'26" E, берег старицы р. Выла, вытаптывание, 13.VIII.2011, Л. Егоров – 1 экз.; **Красночетайский р-н**, 2 км ЮЗ д. Красный Яр, 55°33'38" N, 46°06'35" E, остров на р. Сура, песок, 1.VI.2011, Д. Куруленко – 2 экз.; 4 км СЗ д. Красный Яр, правый берег р. Сура, 55°36'21" N, 46°03'00" E, 2.VI.2011, Д. Куруленко – 2 экз.; 14 км З с. Красные Четаи, 1 км СВ дер. Козловка Нижегородской обл., 1 км З оз. Старица, 55°41'47" N, 45°54'59" E, правый берег р. Сура, песок, 3.VI.2011, Д. Куруленко – 2 экз.; 13,7 км ЮЗЗ с. Красные Четаи, 55°40'00" N, 45°55'08" E правый берег р. Сура, пляж напротив устья р. Пьяна, песок, 3.VI.2011, Д. Куруленко – 2 экз.; **Алатырский р-н**, охранная зона ГПЗ «Присурский»: памятник природы «Речка Люля», 6 км Ю с. Атрать, кв. 11 Пригородного лесничества, 54°56'46" N, 46°42'49" E, берег р. Люля, 27.VII.2010, Л. Егоров – 1 экз.; 13 км СЗ с. Атрать, близ п. Березовая Поляна, 55°04'22" N, 46°28'35" E, берег р. Сура, песок, выплескивание, 24.VII.2010, Л. Егоров – 1 экз.; там же, 26.VII.2010, Л. Егоров – 1 экз.; **Шемуршинский р-н**, НП «Чаваш вармане», 7 км З п. Баскаки, 54°50'51" N, 47°11'12" E, близ ур. Кириллстан, берег р. Бездна, 4.VII.2011, А. Яковлев – 1♂; там же, пойма р. Бездна, почвенные ловушки, 2–7.VII.2011, А. Яковлев – 3 экз.

*S. boops* Ljungh, 1810. [Вероятно, этот вид указан под названием *S. buphthalmus* Grav. А.Г. Лебедевым (1906) (**Моргаушский р-н**)]. **Чебоксарский р-н**, Заволжье, 12 км СЗЗ г. Чебоксары, полуостров Мукшум, берег пойменного водоема, вытаптывание, 56°11'25" N, 47°02'12" E, 28.VIII.2011, Л. Егоров – 2 экз.; **Ядринский р-н**, 1 км З с. Чиганары, 55°56'35" N, 46°18'32" E, берег старицы р. Выла, вытаптывание, 13.VIII.2011, Л. Егоров – 3 экз.; 1 км ЮЮВ д. Никитино, 55°58'47" N, 46°16'36" E, берег оз. Сомовое, вытаптывание, 24.VII.2011, Л. Егоров – 1 экз.; 3 км СВВ г. Ядрин, 55°56'48" N, 46°15'35" E, берег оз. Степное, вытаптывание, 24.VII.2011, Л. Егоров – 1 экз.; **Моргаушский р-н**, памятник природы «Озеро Сюткюль», близ д. Сюткюль, берег оз. Сюткюль, 55°53'52" N, 46°36'36" E, 9.VII.2010, Л. Егоров – 6 экз.; **Цивильский р-н**, памятник природы «Озеро Круглое болото», 5,2 км ЮЮЗ г. Цивильск, пойма р. Б. Цивиль, оз. Круглое, 55°50'20" N, 47°23'31" E, берег озера, 26.V.2013, Л. Егоров – 1♂; **Красночетайский р-н**, 1,5 км З д. Красный Яр, 55°34'45" N, 46°06'04" E, берег оз. Гасим, выплескивание, 9.VII.2011, Л.

Егоров – 1 экз.; 12,7 км СЗ с. Красные Четаи, 7 км З дер. Шоля, 55°44'09" N, 45°56'22" E, правый берег р. Сура, песок, 3.VI.2011, Д. Куруленко – 1 экз.; **Вурнарский р-н**, памятник природы «Озеро Кюльхири», близ д. Кюльхири, песчаный берег оз. Кюльхири, 55°34'58" N, 46°53'18" E, 7.VII.2010, Л. Егоров – 1 экз.; **Порецкий р-н**, 1,5 км В с. Порецкое, Засурье (правобережье р. Сура), памятник природы «Группа озер Большая Балахна», 55°12'18" N, 46°21'30" E, берег оз. Большая Балахна, 13.IX.2013, Л. Егоров – 1♀; **Алатырский р-н**, 4 км ЮЗ с. Ивановково-Ленино, берег р. Малая Сарка напротив д. Елховка Нижегородской обл., 55°40'35" N, 46°39'53" E, 19.VI.2010, Л. Егоров – 1 экз.; охранная зона ГПЗ «Присурский», 12,2 км СЗ с. Атрать, 1 км Ю п. Березовая Поляна, 55°03'42" N, 46°29'12" E, оз. Кулюкары (Курюкалы), выплескивание, 26.VII.2010, Л. Егоров – 3 экз.; 12 км СЗ с. Атрать, берег оз. Башатар, 55°03'33" N, 46°30'47" E, 21.VII.2013, Л. Егоров – 1♂.

\**S. incrassatus* Erichson, 1839. **Моргаушский р-н**, памятник природы «Озеро Сюткюль», близ д. Сюткюль, берег оз. Сюткюль, 55°53'52" N, 46°36'36" E, 9.VII.2010, Л. Егоров – 3 экз.; **Козловский р-н**, близ д. Солдыбаево, 55°53'03" N, 48°10'13" E, берег р. Волги, 10.VI.2010, Л. Егоров – 1 экз.; **Вурнарский р-н**, памятник природы «Озеро Кюльхири», близ д. Кюльхири, песчаный берег оз. Кюльхири, 55°34'58" N, 46°53'18" E, 7.VII.2010, Л. Егоров – 3 экз.; **Яльчикский р-н**, Яльчикский участок ГПЗ «Присурский», близ с. Эшмикеево, 55°01'33" N, 47°54'06" E, берег пруда, 13.VIII.2010, Л. Егоров – 2 экз.; **Алатырский р-н**, охранная зона ГПЗ «Присурский», 12,2 км СЗ с. Атрать, 1 км Ю п. Березовая Поляна, оз. Кулюкары (Курюкалы), 55°03'42" N, 46°29'12" E, выплескивание, 26.VII.2010, Л. Егоров – 1 экз.; 9,5 км СЗ с. Атрать, 4,5 км ЮВВ п. Березовая Поляна, 55°03'08" N, 46°31'46" E, берег оз. Чага, выплескивание, 25.VII.2010, Л. Егоров – 1 экз.

\**S. melanarius* Stephens, 1833. **Шемуршинский р-н**, НП «Чаваш вармане», 7 км З п. Баскаки, близ ур. Кириллстан, 54°50'38" N, 47°10'44" E, дно старицы р. Бездна, ручной сбор, 20.VIII.2010, Л. Егоров – 1 экз.

\**S. morio* Gravenhorst, 1806. **Шемуршинский р-н**, НП «Чаваш вармане», 7 км З п. Баскаки, близ ур. Кириллстан, 54°50'51" N, 47°11'12" E, пойма р. Бездна, почвенная ловушка, 2–7.VII.2011, А. Яковлев – 1♂.

\**S. excubitor* Erichson, 1839. **Моргаушский р-н**, близ д. Кубасы, 56°03'32" N, 46°36'37" E, спелая дубрава с липой, 3.VII.2012, Л. Егоров – 1 экз.; **Козловский р-н**, Государственный природный заказник «Правобережье реки Илеть», Заволжье, правобережье р. Илеть, 55°53'21" N, 48°13'05,6" E, пойма реки, 19.VIII.2013, Л. Егоров – 1♀; **Цивильский р-н**, памятник природы «Озеро Круглое болото», 5,2 км ЮЮЗ г. Цивильск, пойма р. Б. Цивиль, оз. Круглое, 55°50'20" N, 47°23'31" E, берег озера, 26.V.2013, Л. Егоров – 1♀; **Алатырский р-н**, ГПЗ «Присурский»: кв. 10, 3 км СВВ с. Атрать, 55°00'59" N, 46°45'15" E, берег пруда в овраге, 2.VIII.2010, Л. Егоров – 1 экз.; кв. 79, 2,5 км Ю с. Атрать, 54°58'36" N, 46°42'59" E, берег р. Абачка, 31.VII.2014, Л. Егоров – 1♂.

*S. argus* Gravenhorst, 1806 [Лебедев, 1913 (**Моргаушский р-н**)]. **Красноармейский р-н**, памятник природы «Озеро Кошкинское», близ д.

Кошки, 55°47'12" N, 47°04'12" E, берег оз. Кошкинское, вытаптывание, 20.VIII.2008, Л. Егоров – 1 ♂; **Порецкий р-н**, близ с. Кудеиха, 55°14,2' N, 46°25,4' E, осоковое болото в пойме р. Киря, 25.V.2012, Л. Егоров – 3 экз.

\**S. formicetorum* Mannerheim, 1843. **Ядринский р-н**, 3 км ЮЮЗ г. Ядрин, 55°54'21" N, 46°10'23" E, берег оз. Кривель, вытаптывание у берега, 6–7.VIII.2011, Л. Егоров – 4 экз.; 1 км 3 с. Чиганары: 55°56'35" N, 46°18'32" E, берег старицы р. Выла, вытаптывание, 13.VIII.2011, Л. Егоров – 8 экз.; 55°56'10" N, 46°18'26" E, берег старицы р. Выла, вытаптывание, 13.VIII.2011, Л. Егоров – 4 экз.; **Красночетайский р-н**, 1,5 км 3 д. Красный Яр, 55°34'45" N, 46°06'04" E, берег оз. Гасим, выплескивание, 9.VII.2011, Л. Егоров – 19 экз.

\**S. crassus* Stephens, 1833. **Чебоксарский р-н**, Заволжье, 2 км С г. Чебоксары, близ п. Октябрьский, 56°09'32" N, 47°21'01" E, песчаный берег р. Волги, 29.VI.2011, Л. Егоров – 1 экз.; **Ядринский р-н**, 3 км СВВ г. Ядрин, 55°56'48" N, 46°15'35" E, берег оз. Степное, вытаптывание, 24.VII.2011, Л. Егоров – 1 экз.; **Алатырский р-н**, охранная зона ГПЗ «Присурский», 12,2 км СЗ с. Атрать, 1 км Ю п. Березовая Поляна, оз. Кулюкары (Курюкалы), 55°03'42" N, 46°29'12" E, выплескивание, 26.VII.2010, Л. Егоров – 2 экз.

\**S. nanus* Stephens, 1833. **Чебоксарский р-н**, г. Чебоксары, дубрава «Роша Гузовского», 56°08'17" N, 47°11'19" E, гнилой пень, 12.X.1980, А. Березин – 1 ♂.

*S. humilis* Erichson, 1839 [Лебедев, 1906 (**Моргаушский р-н**)]. **Цивильский р-н**, д. Первое Семеново, 55°52'11" N, 47°22'50" E, огород, под укрытием, 18.IV.2010, Л. Егоров – 1 экз.

*S. carbonarius* Gyllenhal, 1827 [Лебедев, 1906 (**Моргаушский р-н**)].

\**S. opticus* Gravenhorst, 1806. **Ядринский р-н**, 1 км ЮЮВ д. Никитино, 55°58'54" N, 46°16'39" E, берег оз. Сомовое, вытаптывание, 28.VII.2012, Л. Егоров – 1 экз.

*S. brunneipes* Stephens, 1833 [Лебедев, 1906 (как *S. brunneipes* Steph., **Моргаушский р-н**)].

\**S. latifrons* Erichson, 1839. **Ядринский р-н**, 3 км ЮЮЗ г. Ядрин, 55°54'21" N, 46°10'23" E, берег оз. Кривель, вытаптывание у берега, 6–7.VIII.2011, Л. Егоров – 1 ♂, 1 ♀; 1 км 3 с. Чиганары, 55°56'35" N, 46°18'32" E, берег старицы р. Выла, вытаптывание, 13.VIII.2011, Л. Егоров – 1 экз.

*S. tarsalis* Ljungh, 1810 [Лебедев, 1906 (**Моргаушский р-н**)].

\**S. bohemicus* Machulka, 1947. **Чебоксарский р-н**, г. Чебоксары, дубрава «Роша Гузовского», 56°08'17" N, 47°11'19" E, тропинка с водой вдоль леса, 4.IX.1980, А. Березин – 1 ♂, 1 ♀.

*S. similis* (Herbst, 1784) [Лебедев, 1906 (**Моргаушский р-н**)]. **Комсомольский р-н**, памятник природы «Естественные насаждения дуба», близ д. Новые Высли, 55°16'48" N, 47°17'28" E, опушка дубравы, 26.V.2013, Л. Егоров – 1 экз.

\**S. solutus* Erichson, 1840. **Ядринский р-н**, Государственный природный заказник «Кукшумский», 0,9 км ЮВ с. Чиганары, 55°54'58" N, 46°21'18" E, пойма р. Выла, берег озера, 8.VI.2008, Л. Егоров – 1 экз.; **Красноармейский р-н**, памятник природы «Озеро Кошкинское», близ д. Кошки, 55°47'12" N, 47°04'12" E, берег оз. Кошкинское, вытаптывание, 20.VIII.2008, Л. Егоров – 1

экз.; **Аликовский р-н**, Государственный природный заказник «Сорминский», близ д. Анаткасы, 56°45' N, 46°57' E, влажный луг, 5.VII.2008, Л. Егоров – 1 экз.; **Шумерлинский р-н**, 1 км СЗ с. Большие Алгаши, 55°22'27" N, 46°25'18" E, осоковое болото, 25.V.2012, Л. Егоров – 1 экз.; **Порецкий р-н**, близ с. Кудеиха, 55°14,2' N, 46°25,4' E, осоковое болото в пойме р. Киря, 25.V.2012, Л. Егоров – 1 экз.; **Шемуршинский р-н**, НП «Чаваш вармане», 5 км ССВ д. Асаново, близ корд. Медведевский, 54°48,9' N, 47°22,2' E, опушка дубравы с ясенем, 19.V.2012, Л. Егоров – 1 экз.; близ д. Асаново, 54°46'35" N, 47°20'19" E, опушка смешанного леса, 19.V.2012, Л. Егоров – 1 экз.

\**S. cicindeloides* (Schaller, 1783). **Чебоксарский р-н**, Заволжье, 16 км СЗ г. Чебоксары, устье р. Парат, пойменный луг, 56°15'24" N, 47°00'07" E, 27.VIII.2011, Л. Егоров – 1 экз.; 16,3 км СЗ г. Чебоксары, устье р. Парат, осоково-тростниково-рогозовое болото с зарослями ив, 56°13'40" N, 46°56'49" E, 27.VIII.2011, Л. Егоров – 1 экз.; 12 км СЗЗ г. Чебоксары, полуостров Мукшум, берег пойменного водоема, вытаптывание, 56°11'25" N, 47°02'12" E, 28.VIII.2011, Л. Егоров – 1 экз.; там же, берег р. Волги, песок, 56°11'21" N, 47°01'52" E, 28.VIII.2011, Л. Егоров – 1 экз.; 2 км С г. Чебоксары, близ п. Октябрьский, 56°09'32" N, 47°21'01" E, песчаный берег р. Волги, под укрытием, 20.V.2010, Л. Егоров – 1 экз.; 16,5 км С г. Чебоксары, 3 км СВ оз. Малое Лебедино, 56°17'07" N, 47°20'45" E, торфоразработки, околородный биотоп, 30.VI–6.VII.2010, Е. Иванова – 1 экз.; г. Чебоксары, дубрава «Роца Гузовского», 56°08'17" N, 47°11'19" E, тропинка с водой вдоль леса, 4.IX.1980, А. Березин – 1 экз.; 56°09'10" N, 47°15'08" E, берег р. Волги, 30.V.2011, Л. Егоров – 1 экз.; г. Чебоксары, 56°05'04" N, 47°15'55" E, Чебоксарский филиал ГБС РАН, берег пруда, 23.V.2011, Л. Егоров – 1 экз.; **Ядринский р-н**, 2 км ЮЗ г. Ядрин, «Озеро Сосновое с прилегающими лесами – памятник природы», 55°54'33" N, 46°09'38" E, берег оз. Сосновое, 6.VIII.2011, Л. Егоров – 3 экз.; 3 км ЮЮЗ г. Ядрин, 55°54'21" N, 46°10'23" E, берег оз. Кривель, вытаптывание у берега, 6–7.VIII.2011, Л. Егоров – 9 экз.; 1 км З с. Чиганары, 55°56'35" N, 46°18'32" E, берег старицы р. Выла, вытаптывание, 13.VIII.2011, Л. Егоров – 4 экз.; 55°56'10" N, 46°18'26" E, берег старицы р. Выла, вытаптывание, 13.VIII.2011, Л. Егоров – 4 экз.; 1 км ЮЮВ д. Никитино, 55°58'56" N, 46°16'12" E, близ оз. Сомовое, сосняк, 24.VII.2011, Л. Егоров – 1 экз.; Государственный природный заказник «Кукшумский», 0,9 км ЮВ с. Чиганары, 55°54'58" N, 46°21'18" E, пойма р. Выла, берег озера, 8.VI.2008, Л. Егоров – 1 экз.; **Цивильский р-н**, памятник природы «Озеро Круглое болото», 5,2 км ЮЮЗ г. Цивильск, пойма р. Б. Цивиль, оз. Круглое, 55°50'20" N, 47°23'31" E, берег озера, 26.V.2013, Л. Егоров – 4 экз.; **Красноармейский р-н**, памятник природы «Озеро Кошкинское», близ д. Кошки, 55°47'12" N, 47°04'12" E, берег оз. Кошкинское, вытаптывание, 20.VIII.2008, Л. Егоров – 2 экз.; там же, 27.VI.2013, Л. Егоров – 2 экз.; **Аликовский р-н**, Государственный природный заказник «Сорминский», близ д. Анаткасы, 56°45' N, 46°57' E, влажный луг, 5.VII.2008, Л. Егоров – 2 экз.; **Красночетайский р-н**, 2 км ЮЗ д. Красный Яр, 55°33'38" N, 46°06'35" E, остров на р. Сура, песок, 1.VI.2011, Д. Куруленко – 1 экз.; 2 км СЗ д. Питишево, 55°46'09" N, 46°00'00" E, пойма р. Сура, травяное болото,

5.VI.2011, Л. Егоров – 4 экз.; там же, берег пойменного водоема, 5.VI.2011, Л. Егоров – 4 экз.; 1,5 км 3 д. Красный Яр, 55°34'45" N, 46°06'04" E, берег оз. Гасим, вытаптывание, 9.VII.2011, Л. Егоров – 1 экз.; **Шумерлинский р-н**, 1 км СЗ с. Большие Алгаши, 55°22'27" N, 46°25'18" E, осоковое болото, 25.V.2012, Л. Егоров – 1 экз.; **Порецкий р-н**, близ с. Кудеиха, 55°14,2' N, 46°25,4' E, осоковое болото в пойме р. Киря, 25.V.2012, Л. Егоров – 1 экз.; **Батыревский р-н**, Батыревский участок ГПЗ «Присурский», близ д. Малые Шихирданы, 55°05'12" N, 47°47'42" E, пойма р. Була, берег временного водоема, 14.V.2013, Л. Егоров – 1♂; **Алатырский р-н**, охранный зона ГПЗ «Присурский», 13 км СЗ с. Атрать, близ п. Березовая Поляна, берег оз. Затон, 55°04'01" N, 46°28'34" E, выплескивание, 24.VII.2010, Л. Егоров – 2 экз.; 12,2 км СЗ с. Атрать, 1 км Ю п. Березовая Поляна, оз. Кулюкары (Курюкалы), 55°03'42" N, 46°29'12" E, выплескивание, 26.VII.2010, Л. Егоров – 3 экз.; 9,5 км СЗ с. Атрать, 4,5 км ЮВВ п. Березовая Поляна, 55°03'08" N, 46°31'46" E, берег оз. Чага, выплескивание, 25.VII.2010, Л. Егоров – 9 экз.; ГПЗ «Присурский», кв. 100, 4,6 км Ю с. Атрать, 54°57'22" N, 46°43'08" E, сосняк, горельник 2010 г., берег болота с тростником, 7.VIII.2012, Л. Егоров – 2 экз.; 3 км ЮВВ с. Атрать, кв. 41, 54°59'47" N, 46°44'29" E, берег карьера, песок, 14.VII.2011, Н. Смирнова – 1 экз.; **Шемуршинский р-н**, НП «Чаваш вармане», 7 км 3 п. Баскаки, близ ур. Кириллстан, 54°50'50" N, 47°11'12" E, берег р. Бездна, ручной сбор, 21.VIII.2010, Л. Егоров – 3 экз.; 5 км ССВ д. Асаново, близ корд. Медведевский, 54°48,9' N, 47°22,2' E, опушка дубравы с ясенем, 19.V.2012, Л. Егоров – 3 экз.; близ д. Асаново, 54°46'35" N, 47°20'19" E, опушка смешанного леса, 19.V.2012, Л. Егоров – 6 экз.; 2,6 км СЗ с. Бичурга-Баишево, близ корд. Ломка, 54°46,9' N, 47°16,9' E, кв. 99 Баишевского лесничества, 20.V.2012, Л. Егоров – 1 экз.

\**S. fornicatus* Stephens, 1833. **Алатырский р-н**, ГПЗ «Присурский», близ с. Атрать, 55°00'11" N, 46°41'51" E, кв. 36, берег пруда в овраге, 6.VIII.2010, Л. Егоров – 1 экз.

\**S. pallitarsis* Stephens, 1833. **Красноармейский р-н**, памятник природы «Озеро Кошкинское», близ д. Кошки, 55°47'12" N, 47°04'12" E, берег оз. Кошкинское, вытаптывание, 20.VIII.2008, Л. Егоров – 1 экз.

\**S. binotatus* Ljungh, 1804. **Канашский р-н**, 2,5 км ЮВВ с. Шихазаны, 55°33'27" N, 47°25'36" E, пойма р. Малый Цивиль, берег временного водоёма, 21.V.2014, Л. Егоров – 1♂; **Батыревский р-н**, Батыревский участок ГПЗ «Присурский», близ д. Малые Шихирданы, пойма р. Була, 55°05'12" N, 47°47'42" E, берег временного водоема, 14.V.2013, Л. Егоров – 1♂; **Алатырский р-н**, ГПЗ «Присурский», кв. 10, 3 км СВВ с. Атрать, 55°00'59" N, 46°45'15" E, берег водоема в овраге, 2.VIII.2010, Л. Егоров – 1 экз.; охранный зона ГПЗ «Присурский», 5 км 3 с. Атрать, берег оз. Чебак, 55°00'56" N, 46°34'56" E, 20.VII.2013, Л. Егоров – 1♂.

\**S. flavipes* Stephens, 1833. **Алатырский р-н**, ГПЗ «Присурский», близ с. Атрать, кв. 1, 55°00'58" N, 46°39'57" E, горельник в сосняке спелом, ловушка Мерике, 3–6.VI.2013, Л. Егоров – 1 экз.; 2 км В с. Атрать, 55°00'06" N, 46°43'54" E, кв. 40, ельник с сосной, березой, 10.VII.2014, Л. Егоров – 1 экз.

\**S. ludyi* Fauvel, 1886. **Чебоксарский р-н**, г. Чебоксары, дубрава «Роша Гузовского», 56°08'17" N, 47°11'19" E, в подстилке, 13.X.1980, А. Березин – 1 ♂.

\**S. geniculatus* Gravenhorst, 1806. **Алатырский р-н**, охранная зона ГПЗ «Присурский», 4 км СВ с. Атрасть, кв. 103 Атратского лесничества, 55°01'38" N, 46°46'34" E, ольховник, дно высохшего ручья в овраге, 4.VIII.2010, Л. Егоров – 1 экз.

\**S. kolbei* Gerhardt, 1893. **Красночетайский р-н**, 1,5 км З д. Красный Яр, 55°34'45" N, 46°06'04" E, берег оз. Гасим, выплескивание, 9.VII.2011, Л. Егоров – 1 экз.

### **Euaesthetinae Thomson, 1859**

\**Euaesthetus* Gravenhorst, 1806

\**E. ruficapillus* (Lacordaire, 1835). **Красночетайский р-н**, 1,5 км З д. Красный Яр, 55°34'45" N, 46°06'04" E, берег оз. Гасим, вытаптывание, 9.VII.2011, Л. Егоров – 1 экз.

### **Paederinae Fleming, 1821**

*Paederus* Fabricius, 1775

*P. riparius* (Linnaeus, 1758) [Лебедев, 1906 (**Моргаушский р-н**); Егоров, 1997а (**Шемуршинский р-н**); Егоров, Горшкова, 2002 (**Алатырский р-н**); Егоров, 2004б (**Чебоксарский р-н**), в (**Шумерлинский р-н**); 2007а (**Красночетайский р-н**), б (**Шумерлинский р-н**); Олигер и др., 2008; Егоров, 2009а (**Алатырский р-н**), 2010а (**Шемуршинский р-н**); Олигер и др., 2011; Егоров, 2012а,б (**Шемуршинский р-н**)]. **Чебоксарский р-н**, Заволжье, устье р. Парат, осоково-тростниково-рогозовое болото с зарослями ив, 56°13'40" N, 46°56'49" E, 27.VIII.2011, Л. Егоров – 6 экз.; полуостров Мукшум, берег пойменного водоема, вытаптывание, 56°11'25" N, 47°02'12" E, 28.VIII.2011, Л. Егоров – 1 экз.; 2 км С г. Чебоксары, близ п. Октябрьский, 56°09'32" N, 47°21'01" E, песчаный берег р. Волги: под укрытием, 20.V.2010, Л. Егоров – 3 экз.; 30.VI.2011, Л. Егоров – 1 экз.; 16,5 км С г. Чебоксары, 3 км СВ оз. Малое Лебедино, 56°17'07" N, 47°20'45" E, торфоразработки, околородный биотоп, 30.VI–6.VII.2010, Е. Иванова – 1 экз.; 12 км СВ г. Чебоксары, кв. 21 Акшкюльского лесничества, 56°13'29" N, 47°25'51" E, сосняк с елью, березой, осинкой, на свет ртутной лампы, 19.V.2008, Л. Егоров – 30 экз.; **Ядринский р-н**, близ г. Ядрин, 55°56'22" N, 46°13'01" E, левобережье р. Сура, низина с временным водоемом, кошение по околородной растительности, 7.VI.2011, Д. Куруленко – 1 экз.; 1 км ЮЮВ д. Никитино, 55°56'48" N, 46°15'35" E, оз. Степное, кошение по околородной растительности, 24.VII.2011, Л. Егоров – 1 экз.; 3 км ЮЮЗ г. Ядрин, 55°54'21" N, 46°10'23" E, берег оз. Кривель, вытаптывание у берега, 6–7.VIII.2011, Л. Егоров – 9 экз.; Государственный природный заказник «Кукшумский», 0,9 км ЮВ с. Чиганары, 55°54'58" N, 46°21'18" E, пойма р. Выла, берег озера, 8.VI.2008, Л. Егоров – 2 экз.; 1 км З с. Чиганары, 55°56'10" N, 46°18'26" E, берег старицы р. Выла, вытаптывание,

13.VIII.2011, Л. Егоров – 2 экз.; **Чебоксарский р-н**, г. Чебоксары, 56°05'18" N, 47°15'43" E, Чебоксарский филиал ГБС РАН, берег пруда, 23.V.2011, Л. Егоров – 1 экз.; **Цивильский р-н**, памятник природы «Озеро Круглое болото», 5,2 км ЮЮЗ г. Цивильск, пойма р. Большой Цивиль, оз. Круглое, 55°50'20" N, 47°23'31" E, берег озера, 26.V.2013, Л. Егоров – 3 экз.; **Красноармейский р-н**, памятник природы «Озеро Кошкинское», близ д. Кошки, 55°47'12" N, 47°04'12" E, берег оз. Кошкинское, вытаптывание, 20.VIII.2008, Л. Егоров – 1 экз.; **Урмарский р-н**, д. Буинск, 55°42'08" N, 48°04'51" E, на свет ртутной лампы, 12–14.VI.2010, А. Димитриев – 1 экз.; **Красночетайский р-н**, 1,5 км З д. Красный Яр, 55°34'54" N, 46°05'41" E, песчаный берег р. Сура, 2.VI.2011, Д. Куруленко – 1 экз.; **Канашский р-н**, близ д. Аксарино, 55°26'30" N, 47°33'31" E, берег временного водоема на влажном лугу, 23.V.2012, Л. Егоров – 1 экз.; **Шумерлинский р-н**, 1 км СЗ с. Большие Алгаши, 55°22'27" N, 46°25'18" E, осоковое болото, 25.V.2012, Л. Егоров – 1 экз.; **Порецкий р-н**, близ с. Кудеиха, 55°14,2' N, 46°25,4' E, осоковое болото в пойме р. Киря, 25.V.2012, Л. Егоров – 5 экз.; **Батыревский р-н**, Батыревский участок ГПЗ «Присурский», близ д. Малые Шихирданы, 55°05'12" N, 47°47'35" E, берег копани: 13.VI.2010, Л. Егоров – 1 экз.; 2.VI.2011, Л. Егоров – 2 экз.; 55°05'07" N, 47°48'04" E, луговая степь: на свет ртутной лампы, 11.VIII.2010, Л. Егоров – 5 экз.; 55°05'14" N, 47°47'37" E, в норе *Marmota bobak* (Müll.), 14.V.2013, Л. Егоров – 1 экз.; 2,5 км С д. Кзыл-Чишма, 55°01'06" N, 47°48'43" E, берег оз. Сирекли, 23.VI.2012, Л. Егоров – 2 экз.; с. Алманчиково, 54°58'51" N, 47°45'59" E, на свет ртутной лампы: 17.VII.2010, А. Ластухин – 1 экз.; 23.VII.2010, А. Ластухин – 1 экз.; **Яльчикский р-н**, Яльчикский участок ГПЗ «Присурский», близ с. Эшмикеево, 55°01'33" N, 47°54'06" E, берег пруда, на лету перед грозой, 15.V.2013, Л. Егоров – 4 экз.; с. Лащ-Таяба, 55°01'13" N, 47°59'43" E, на свет ртутной лампы, 24.VII.2008, Л. Егоров – 1 экз.; **Алатырский р-н**, ГПЗ «Присурский», 3 км СВВ с. Атрать, 55°00'59" N, 46°45'15" E, кв. 10, берег пруда в овраге, 2.VIII.2010, Л. Егоров – 1 экз.; охранная зона ГПЗ «Присурский», 13 км СЗ с. Атрать, близ п. Березовая Поляна, 55°04'22" N, 46°28'35" E, берег р. Сура, песок, выплескивание, 24.VII.2010, Р. Васильев, А. Владимиров – 1 экз.; там же, 55°04'01" N, 46°28'34" E, берег оз. Затон, выплескивание, 24.VII.2010, Л. Егоров – 2 экз.; 9,5 км СЗ с. Атрать, 4,5 км ЮВВ п. Березовая Поляна, 55°03'08" N, 46°31'46" E, берег оз. Чага, выплескивание, 25.VII.2010, Л. Егоров – 3 экз.; 12,2 км СЗ с. Атрать, 1 км Ю п. Березовая Поляна, оз. Кулюкары (Курюкалы), 55°03'42" N, 46°29'12" E, выплескивание, 26.VII.2010, Л. Егоров – 3 экз.; берег оз. Кулюкары (Курюкалы), 55°03'42" N, 46°29'12" E, 21.VII.2013, Л. Егоров – 1 экз.; 5 км З с. Атрать, берег оз. Чебак, 55°00'56" N, 46°34'56" E, 20.VII.2013, Л. Егоров – 1 экз.; **Шемуршинский р-н**, 1 км В д. Верхнее Буяново, 54°54'52" N, 47°37'04" E, пойма р. Карла, вечерний лёт, 16.V.2013, Л. Егоров – 1 экз.; НП «Чаваш вармане», 2,7 км З п. Баскаки, 54°51'03" N, 47°15'25" E, п. Муллиная, пойма р. Бездна, заливной луг, 27.V.1992, Л. Егоров – 2 экз.; 7 км З п. Баскаки, близ ур. Кириллстан, 54°50'38" N, 47°10'44" E, дно старицы р. Бездна, ручной сбор, 20.VIII.2010, Л. Егоров – 1 экз.; 7 км З п. Баскаки, близ ур. Кириллстан, 54°50'53" N, 47°11'09" E, 2.VII.2011, А. Яковлев – 2 экз.

*P. littoralis* Gravenhorst, 1802 [Лебедев, 1906 (**Моргаушский р-н**); Егоров, Горшкова, 2002 (**Алатырский р-н**); Егоров, 2004а (**Алатырский р-н**), г (**Козловский р-н**), д (**Козловский р-н**), е (**Шемуршинский р-н**); Васильева, Егоров, 2007 (**Красноармейский р-н**); Егоров, 2009а (**Алатырский р-н**), 2012б (**Шемуршинский р-н**), 2013а (**Порецкий р-н**)]. **Ядринский р-н**, 1 км ЮЮВ д. Никитино, 55°58'54" N, 46°16'39" E, близ оз. Сомовое, мезофитный луг, 24.VII.2011, Л. Егоров – 1 экз.; **Чебоксарский р-н**, Заволжье, 2 км С г. Чебоксары, близ п. Октябрьский, 56°09'32" N, 47°21'01" E, опушка сосняка, кошение по траве, 29.V.1996, Л. Егоров – 1 экз. (det. V. Gusarov, 1997); памятник природы «Озеро Астраханка», 3,6 км С г. Чебоксары, 56°10'21" N, 47°22'18" E, берег оз. Астраханка, 14.IV.1997, В. Лосманов – 2 экз.; г. Чебоксары, дубрава «Роша Гузовского» 56°08'17" N, 47°11'19" E: тропинка с водой вдоль леса, 4.IX.1980, А. Березин – 1 экз.; в подстилке, 13.X.1980, А. Березин – 1 экз.; под листьями у основания пня, 20.X.1980, А. Березин – 1 экз.; в овраге у ручья, 3.VI.1994, Л. Егоров – 1 экз.; г. Чебоксары, VI.1995, сборщик неизвестен – 1 экз.; луг, на падали, 23.VII.2001, А. Иванов – 1 экз.; 56°08'52" N, 47°15'30" E, в фонтане у р. Волги, 12–13.V.2014, М. Егорова, А. Константинов – 1 экз.; 56°05'18" N, 47°15'43" E, Чебоксарский филиал ГБС РАН, у водоема, 2.V.1999, В. Лосманов – 1 экз.; близ п. Лесной, 56°07'34" N, 47°08'42" E, дубрава, 10.VII.2012, А. Димитриев – 1 экз.; **Цивильский р-н**, д. Первое Семеново, 55°52'11" N, 47°22'50" E, огород, под укрытием на почве: 30.VI.2008, Л. Егоров – 1 экз.; 20.IV.2014, Л. Егоров – 1 экз.; 2.V.2014, Л. Егоров – 1 экз.; **Ядринский р-н**, близ д. Симекейкасы, 55°50'15" N, 46°26'49" E, вспаханное поле рядом с прудом, 29.VII.1995, Л. Егоров – 1 экз.; Государственный природный заказник «Кукшумский», 0,9 км ЮВ с. Чиганары, 55°54'58" N, 46°21'18" E, склон с колонией *Marmota bobak* (Müll.), вторая пойменная терраса р. Выла, 8.VI.2008, Л. Егоров – 2 экз.; **Мариинско-Посадский р-н**, г. Мариинский Посад, 56°06'55" N, 47°42'57" E, VI.1995, В. Красильников – 2 экз.; **Урмарский р-н**, д. Буинск, 55°42'08" N, 48°04'51" E, 9.V.2014, А. Димитриев – 1 экз.; **Батыревский р-н**, Батыревский участок ГПЗ «Присурский», близ д. Малые Шихирданы, 55°05'14" N, 47°47'37" E, луговая степь, в норе *Marmota bobak* (Müll.), 21.IV.2010, Л. Егоров – 4 экз.; **Яльчикский р-н**, Яльчикский участок ГПЗ «Присурский», близ с. Эшмикеево, 55°01'29" N, 47°54'25" E, посадка, почвенная ловушка, сухой участок, 1–10.VI.2010, Л. Егоров, Г. Ганеева – 1 экз.; там же, кошение, на влажном участке, 28.VII.2008, Л. Егоров – 1 экз.; 2 км Ю с. Яманчурино, 54°56'48" N, 47°56'47" E, опушка леса на склоне южной экспозиции, 16.V.2013, Л. Егоров – 1 экз.; **Алатырский р-н**, ГПЗ «Присурский», близ с. Атрасть, кв. 1, 55°00'57" N, 46°39'55" E, спелый сосняк, 27.VII.2008, Л. Егоров – 1 экз.

*P. fuscipes* Curtis, 1826 [Егоров, 2000б (**Алатырский р-н**), 2002а (**Чебоксарский р-н**), 2004б (**Чебоксарский р-н**), 2009а (**Алатырский р-н**)]. **Чебоксарский р-н**, Заволжье, устье р. Парат, осоково-тростниково-рогозовое болото с зарослями ив, 56°13'40" N, 46°56'49" E, 27.VIII.2011, Л. Егоров – 2 экз.; Заволжье, 2 км С г. Чебоксары, близ п. Октябрьский, 56°09'32" N, 47°21'01" E, песчаный берег р. Волги, под укрытием, 20.V.2010, Л. Егоров – 1 экз.;



Заволжье, памятник природы «Озеро Астраханка», 3,6 км С г. Чебоксары, 56°10'21" N, 47°22'18" E, берег оз. Астраханка, кошение по ивам, 4.IX.1994, Л. Егоров – 2 экз.; г. Чебоксары, дубрава «Роша Гузовского», 56°08'17" N, 47°11'19" E, гнилой пенёк, 25.X.1980, А. Березин – 1 экз.; 56°07'48" N, 47°09'19" E, асфальтированная дорожка вдоль шоссе на г. Ядрин, 18.X.1980, А. Березин – 1 экз.; 12.VI.1998, С. Карпеев – 2 экз.; **Красночетайский р-н**, 12,6 км 3 с. Красные Четаи, 1 км СВ дер. Козловка Нижегородской обл., 1 км 3 оз. Старица 55°42'06" N, 45°55'27" E правый берег р. Сура, ивняк, на почве, 3.VI.2011, Д. Куруленко – 1 экз.; **Батыревский р-н**, Батыревский участок ГПЗ «Присурский», близ д. Малые Шихирданы: луговая степь, на свет ртутной лампы: 55°05'07" N, 47°48'04" E, 11.VIII.2010, Л. Егоров – 5 экз.; 55°05'17" N, 47°47'42" E, 30.VII.2014, Л. Егоров – 54 экз.; 55°05'12" N, 47°47'35" E, берег копани, 13.VI.2010, Л. Егоров – 1 экз.; **Яльчикский р-н**, с. Лащ-Таяба, 55°01'13" N, 47°59'43" E, на свет ртутной лампы, 24.VII.2008, Л. Егоров – 8 экз.

*\*Astenus* Stephens, 1833

*\*A. procerus* (Gravenhorst, 1806). **Цивильский р-н**, д. Первое Семеново, 55°52'11" N, 47°22'50" E, огород, под шифером, на почве, 24.IV.2011, Л. Егоров – 1 экз.

*\*A. pulchellus* (Heer, 1839). **Цивильский р-н**, д. Первое Семеново, 55°52'11" N, 47°22'50" E, огород: под укрытием, 18.IV.2010, Л. Егоров – 1 экз.; под шифером, на почве, 24.IV.2011, Л. Егоров – 3 экз.

*A. gracilis* (Paykull, 1789) [Лебедев, 1906 (как *Sunius angustatus* Payk., **Моргаушский р-н**); Егоров, 2009а (**Батыревский р-н**)]. **Цивильский р-н**, д. Первое Семеново, 55°52'11" N, 47°22'50" E, огород, под шифером, на почве, 24.IV.2011, Л. Егоров – 1 экз.; 3 км 3 г. Цивильск, 55°52'03" N, 47°24'57" E, опушка дубравы с осинкой, в подстилке, 20.IV.2014, Л. Егоров – 1♂.

*\*A. lyonessius* (Joy, 1908) (= *longelytratus* Palm, 1936). **Алатырский р-н**, охранная зона ГПЗ «Присурский», памятник природы «Озеро Базарское», 8 км ЮЗЗ с. Атрать, близ оз. Базарское, 54°56'01" N, 46°37'24" E, в подстилке ольховника с дубом, 22.X.2013, Е. Иванов, Н. Васильев – 1♂.

*\*Rugilus* Leach, 1819

*\*R. rufipes* Germar, 1836. **Чебоксарский р-н**, г. Чебоксары, дубрава «Роша Гузовского», 56°08'17" N, 47°11'19" E, тропинка с водой вдоль леса, 4.IX.1980, А. Березин – 1 экз.; близ п. Лесной: 56°07'20" N, 47°08'28" E, осинник в дубраве, в подстилке, 15.IV.2010, И. Казакова, Л. Егоров – 1 экз.; 56°07'24" N, 47°08'25" E, дубрава, вязовое бревно, на *Polyporus squamosus* (Huds.) Fr., 26.VI.2014, Л. Егоров – 1 экз.

*\*R. orbiculatus* (Paykull, 1789). **Чебоксарский р-н**, д. Синъялы, 56°04'38" N, 47°22'06" E, огород, оконная ловушка у компостной кучи, 17–24.VI.2013, В. Яковлев – 1 экз.; **Цивильский р-н**, д. Первое Семеново, 55°52'11" N, 47°22'50" E, лёт у навозной кучи, 9.V.2014, Л. Егоров – 2 экз.

*\*R. erichsonii* (Fauvel, 1867). **Ядринский р-н**, 1 км 3 с. Чиганары, 55°56'35" N, 46°18'32" E, берег старицы р. Выла, вытаптывание, 13.VIII.2011, Л. Егоров – 2 экз.

\**R. similis* (Erichson, 1839) [Утробина, Тихомирова, 1968 – как *Stilicus* (поля)]. **Чебоксарский р-н**, г. Чебоксары, дубрава «Роцца Гузовского», 56°08'17" N, 47°11'19" E, тропинка с водой вдоль леса, 4.IX.1980, А. Березин – 2 экз.; дубрава, 15.IV.1999, В. Лосманов – 1 экз.; близ п. Лесной, 56°07'34" N, 47°08'42" E, дубрава, в подстилке, 8.IV.2010, И. Казакова, Л. Егоров – 1 экз.; **Алатырский р-н**, ГПЗ «Присурский», 2 км В с. Атрать, 55°00'06" N, 46°43'54" E, кв. 40, ельник с сосной, березой, 10.VII.2014, Л. Егоров – 1 экз.

*Sunius Curtis*, 1829

\**S. melanocephalus* (Fabricius, 1793). **Чебоксарский р-н**, Заволжье, 2 км С г. Чебоксары, близ п. Октябрьский, 56°09'32" N, 47°21'01" E, песчаный берег р. Волги, под укрытием, 20.V.2010, Л. Егоров – 1 экз.; **Ядринский р-н**, 1 км 3 с. Чиганары, 55°56'18" N, 46°18'34" E, пойма р. Выла, луг, почвенная проба, 13.VIII.2011, Л. Егоров – 1 экз.; **Цивильский р-н**, близ д. Первое Семеново, 55°52'11" N, 47°22'50" E, огород: под укрытием, 18.IV.2010, Л. Егоров – 1 экз.; компостная куча, 21.IX.2014, Л. Егоров – 4♂♂, 3♀♀; **Батыревский р-н**, Батыревский участок ГПЗ «Присурский», близ д. Малые Шихирданы, 55°05'14" N, 47°47'37" E, в норах *Marmota bobak* (Müll.): 12.VI.2014, Л. Егоров – 1 экз.; 22.IV.2014, Л. Егоров – 4 экз.

\**Lithocharis Dejean*, 1833

\**L. nigriceps* Kraatz, 1859. **Чебоксарский р-н**, д. Синьялы, 56°04'38" N, 47°22'06" E, огород, оконная ловушка у компостной кучи: 7–17.VI.2013, В. Яковлев – 3 экз.; 17–24.VI.2013, В. Яковлев – 1 экз.; 24.VI–1.VII.2013, В. Яковлев – 2 экз.; 1–8.VII.2013, В. Яковлев – 1 экз.; 31.VII.2011, В. Яковлев – 1 экз.; **Моргаушский р-н**, близ д. Кубасы, 56°03'32" N, 46°36'37" E, спелая дубрава с липой, 3.VII.2012, Л. Егоров – 3 экз.; **Цивильский р-н**, д. Первое Семеново, 55°52'11" N, 47°22'50" E: оконная ловушка у навозной кучи, 1–2.V.2014, Л. Егоров – 2 экз.; лёт у навозной кучи, 9.V.2014, Л. Егоров – 1 экз.; **Батыревский р-н**, с. Алманчиково, 54°58'51" N, 47°45'59" E, на свет ртутной лампы: 17.VII.2010, А. Ластухин – 1 экз.; 23.VII.2010, А. Ластухин – 1 экз.; **Яльчикский р-н**, с. Лащ-Таяба, 55°01'13" N, 47°59'43" E, на свет ртутной лампы: 24.VII.2008, Л. Егоров – 16 экз.; 26.VII.2009, Л. Егоров – 1 экз.; **Алатырский р-н**, ГПЗ «Присурский», с. Атрать, 55°00'16" N, 46°41'56" E, на свет ртутной лампы: 6–8.VIII.2012, Л. Егоров – 8 экз.; 3–4.VI.2013, Л. Егоров – 1 экз.; 19–20.VII.2013, Л. Егоров – 3 экз.; 6–8.VIII.2013, Л. Егоров – 13 экз.; 13.VII.2014, Л. Егоров – 1 экз.

\**Scoraeus* Erichson, 1840

\**S. laevigatus* (Gyllenhal, 1827). **Ядринский р-н**, 1 км 3 с. Чиганары, 55°56'35" N, 46°18'32" E, берег старицы р. Выла, вытаптывание, 13.VIII.2011, Л. Егоров – 3 экз.; **Моргаушский р-н**, близ д. Кубасы, 56°03'32" N, 46°36'37" E, спелая дубрава с липой, 3.VII.2012, Л. Егоров – 1 экз.; **Батыревский р-н**, с. Алманчиково, 54°58'51" N, 47°45'59" E, на свет ртутной лампы, 17.VII.2010, А. Ластухин – 2 экз.; Батыревский участок ГПЗ «Присурский», близ д. Малые Шихирданы, 55°05'17" N, 47°47'42" E, луговая степь, на свет ртутной лампы, 30.VII.2014, Л. Егоров – 4 экз.; **Яльчикский р-н**, с. Лащ-Таяба, 55°01'13" N, 47°59'43" E, на свет ртутной лампы: 24.VII.2008, Л. Егоров – 23 экз.;

26.VII.2009, Л. Егоров – 3 экз.; **Алатырский р-н**, охранная зона ГПЗ «Присурский»: памятник природы «Речка Люля», 6 км Ю с. Атрать, 11 кв. Пригородного лесничества, 54°56'46" N, 46°42'49" E, берег р. Люля, 27.VII.2010, Л. Егоров – 1 экз.; 13 км СЗ с. Атрать, близ п. Березовая Поляна, 55°04'01" N, 46°28'33,6" E, почвенная ловушка у оз. Затон, 24–26.VII.2010, Л. Егоров – 1 экз.; 9,5 км СЗ с. Атрать, 4,5 км ЮВВ п. Березовая Поляна, 55°03'08" N, 46°31'46" E, берег оз. Чага, выплескивание, 25.VII.2010, Л. Егоров – 1 экз.; ГПЗ «Присурский», с. Атрать, 55°00'16" N, 46°41'56" E, на свет ртутной лампы, 7–8.VIII.2012, Л. Егоров – 4 экз.; 10–13.VII.2014, Л. Егоров – 16 экз.

\**S. minutus* Erichson, 1840. **Алатырский р-н**, ГПЗ «Присурский», с. Атрать, 55°00'16" N, 46°41'56" E, на свет ртутной лампы, 3–4.VI.2013, Л. Егоров – 1♂.

\**Tetartopeus Czwalina*, 1888

\**T. rufonitidus* (Reitter, 1909). **Ядринский р-н**, 3 км ЮЮЗ г. Ядрин, 55°54'21" N, 46°10'23" E, берег оз. Кривель, вытаптывание у берега, 6–7.VIII.2011, Л. Егоров – 1 экз.; 1 км З с. Чиганары, 55°56'35" N, 46°18'32" E, берег старицы р. Выла, вытаптывание, 13.VIII.2011, Л. Егоров – 7 экз.; 55°56'10" N, 46°18'26" E, берег старицы р. Выла, вытаптывание, 13.VIII.2011, Л. Егоров – 3 экз.; **Цивильский р-н**, памятник природы «Озеро Круглое болото», 5,2 км ЮЮЗ г. Цивильск, пойма р. Большой Цивиль, берег оз. Круглое, 55°50'20" N, 47°23'31" E, 26.V.2013, Л. Егоров – 1♂; **Шумерлинский р-н**, 1 км СЗ с. Большие Алгаши, 55°22'27" N, 46°25'18" E, осоковое болото, 25.V.2012, Л. Егоров – 3♂♂, 2♀♀; **Порецкий р-н**, близ с. Кудеиха, 55°14,2' N, 46°25,4' E, осоковое болото в пойме р. Киря, 25.V.2012, Л. Егоров – 3 экз.; **Батыревский р-н**, с. Алманчиково, 54°58'51" N, 47°45'59" E, на свет ртутной лампы, 23.VII.2010, А. Ластухин – 1 экз.; Батыревский участок ГПЗ «Присурский», близ д. Малые Шихирданы, 55°05'17" N, 47°47'42" E, луговая степь, на свет ртутной лампы, 30.VII.2014, Л. Егоров – 8♂♂, 17♀♀.

\**T. terminatus* (Gravenhorst, 1802). **Чебоксарский р-н**, Заволжье, памятник природы «Озеро Светлое с прилегающими лесами», 18 км СЗ г. Чебоксары, берег оз. Светлое, 56°14'45" N, 47°00'00" E, 4.VII.2010, Л. Егоров – 1 экз.; **Ядринский р-н**, 1 км З с. Чиганары, 55°56'35" N, 46°18'32" E, берег старицы р. Выла, вытаптывание, 13.VIII.2011, Л. Егоров – 4 экз.; 55°56'10" N, 46°18'26" E, берег старицы р. Выла, вытаптывание, 13.VIII.2011, Л. Егоров – 1 экз.; **Цивильский р-н**, памятник природы «Озеро Круглое болото», 5,2 км ЮЮЗ г. Цивильск, пойма р. Большой Цивиль, оз. Круглое, 55°50'20" N, 47°23'31" E, берег озера, 26.V.2013, Л. Егоров – 2♂♂; **Красночетайский р-н**, 2 км СЗ д. Питишево, 55°46'09" N, 46°00'00" E, пойма р. Сура, травяное болото, 5.VI.2011, Л. Егоров – 1 экз.; **Шумерлинский р-н**, 1 км СЗ с. Большие Алгаши, 55°22'27" N, 46°25'18" E, осоковое болото, 25.V.2012, Л. Егоров – 4 экз.; **Батыревский р-н**, с. Алманчиково, 54°58'51" N, 47°45'59" E, на свет ртутной лампы, 17.VII.2010, А. Ластухин – 3 экз.; Батыревский участок ГПЗ «Присурский», близ д. Малые Шихирданы, 55°05'17" N, 47°47'42" E, луговая степь, на свет ртутной лампы, 30.VII.2014, Л. Егоров – 7 экз.; **Алатырский р-н**, ГПЗ «Присурский», кв. 9, 2 км СВВ с. Атрать, 55°01'08" N, 46°44'37" E, ольховник,

дно высохшего ручья в овраге, 2.VIII.2010, Л. Егоров – 1 экз.; с. Атрать, 55°00'16" N, 46°41'56" E, на свет ртутной лампы, 7–8.VIII.2012, Л. Егоров – 2 экз.; **Шемуршинский р-н**, НП «Чаваш вармане», близ д. Асаново, 54°46'35" N, 47°20'19" E, опушка смешанного леса, 19.V.2012, Л. Егоров – 1 экз.; 2,6 км СЗ с. Бичурга-Баишево, близ корд. Ломка, 54°46,9' N, 47°16,9' E, кв. 99 Баишевского лесничества, 20.V.2012, Л. Егоров – 5 экз.

\**T. quadratus* (Raykull, 1789). **Яльчикский р-н**, с. Лаш-Таяба, 55°01'13" N, 47°59'43" E, на свет ртутной лампы, 26.VII.2009, Л. Егоров – 1 экз.

*Lathrobium* Gravenhorst, 1802

\**L. geminum* Kraatz, 1857 [Утробина, Тихомирова, 1968 (поля)]. **Чебоксарский р-н**, г. Чебоксары, 56°07'45" N, 47°08'49" E, дубрава, почвенная ловушка, 1–7.VI.2010, Л. Егоров – 1 экз.; **Красночетайский р-н**, 12,7 км СЗ с. Красные Четаи, 7 км З дер. Шоля, 55°44'09" N, 45°56'22" E, правый берег р. Сура, песок, 3.VI.2011, Д. Куруленко – 1 экз.; **Порецкий р-н**, близ с. Кудеиха, 55°14,2' N, 46°25,4' E, осоковое болото в пойме р. Киря, 25.V.2012, Л. Егоров – 1 экз.; **Шемуршинский р-н**, НП «Чаваш вармане», близ д. Асаново, 54°46'35" N, 47°20'19" E, опушка смешанного леса, 19.V.2012, Л. Егоров – 5 экз.

\**L. pallidipenne* Nochhuth, 1851. **Яльчикский р-н**, Яльчикский участок ГПЗ «Присурский», близ с. Эшмикеево, 55°01'18" N, 47°54'38" E, влажный луг, 12.VI.2010, Л. Егоров – 1 экз.

*L. fulvipenne* (Gravenhorst, 1806) [Лебедев, 1906 (**Моргаушский р-н**)]. **Чебоксарский р-н**, г. Чебоксары, 56°08'52" N, 47°15'30" E, в фонтане у р. Волги, 12–13.V.2014, М. Егорова, А. Константинов – 1♂; **Яльчикский р-н**, Яльчикский участок ГПЗ «Присурский», близ с. Эшмикеево, 55°01'33" N, 47°54'06" E, берег пруда, на лету перед грозой, 15.V.2013, Л. Егоров – 1♂.

*L. brunripes* (Fabricius, 1793) [Лебедев, 1906 (**Моргаушский р-н**)]. **Чебоксарский р-н**, Заволжье, памятник природы «Озеро Малое Лебедино», 13,1 км С г. Чебоксары, близ оз. Малое Лебедино, 56°15'44" N, 47°19'17" E, сосняк, ловчая канавка, 2.VII.2010, У. Гусева – 1 экз.; памятник природы «Озеро Светлое с прилегающими лесами», 18 км СЗ г. Чебоксары, берег оз. Светлое, 56°14'45" N, 47°00'00" E, 4.VII.2010, Л. Егоров – 2 экз.; г. Чебоксары, дубрава «Роща Гузовского», 56°08'17" N, 47°11'19" E, в гнилом пне, 12.X.1980, А. Березин – 1♂; 56°07'45" N, 47°08'49" E, дубрава, почвенная ловушка, 9–21.VI.2010, Л. Егоров – 1 экз.; **Алатырский р-н**, ГПЗ «Присурский», кв. 9, 2 км СВВ с. Атрать, 55°01'08" N, 46°44'37" E, ольховник, дно высохшего ручья в овраге, 2.VIII.2010, Л. Егоров – 2 экз.; **Шемуршинский р-н**, НП «Чаваш вармане», близ д. Асаново, 54°46'35" N, 47°20'19" E, опушка смешанного леса, 19.V.2012, Л. Егоров – 1 экз.

\**L. impressum* Neer, 1841. **Алатырский р-н**, ГПЗ «Присурский», с. Атрать, 55°00'16" N, 46°41'56" E, на свет ртутной лампы, 7.VIII.2012, Л. Егоров – 1 экз.

\**L. fovulum* Stephens, 1833. **Алатырский р-н**, ГПЗ «Присурский», кв. 9, 2 км СВВ с. Атрать, 55°01'08" N, 46°44'37" E, ольховник, дно высохшего ручья в овраге, 2.VIII.2010, Л. Егоров – 2 экз.

\**L. flavipes* Hochhuth, 1851 [Утробина, Тихомирова, 1968 (поля)].  
**Батыревский р-н**, с. Алманчиново, 54°58'51" N, 47°45'59" E, на свет ртутной лампы: 17.VII.2010, А. Ластухин – 10 экз.; 23.VII.2010, А. Ластухин – 6 экз.; Батыревский участок ГПЗ «Присурский», близ д. Малые Шихирданы, 55°05'07" N, 47°48'04" E, луговая степь, на свет ртутной лампы: 11.VIII.2010, Л. Егоров – 2 экз.; 30.VII.2014, Л. Егоров – 4 экз.; **Яльчикский р-н**, с. Лаш-Таяба, 55°01'13" N, 47°59'43" E, на свет ртутной лампы: 24.VII.2008, Л. Егоров – 136 экз.; 26.VII.2009, Л. Егоров – 6 экз.; **Алатырский р-н**, ГПЗ «Присурский», с. Атрать, 55°00'16" N, 46°41'56" E, на свет ртутной лампы, 7.VIII.2012, Л. Егоров – 1 экз.; **Шемуршинский р-н**, НП «Чаваш вармане», близ д. Асаново, 54°46'35" N, 47°20'19" E, опушка смешанного леса, 19.V.2012, Л. Егоров – 1 экз.

\**L. longulum* Gravenhorst, 1802. **Чебоксарский р-н**, г. Чебоксары, дубрава «Роща Гузовского», 56°08'17" N, 47°11'19" E, гнилой пень, 25.X.1980, А. Березин – 1♀; **Алатырский р-н**, ГПЗ «Присурский», кв. 9, 2 км СВВ с. Атрать, 55°01'08" N, 46°44'37" E, ольховник, дно высохшего ручья в овраге, 2.VIII.2010, Л. Егоров – 1 экз.

*L. pallidum* Nordmann, 1837 [Утробина, Тихомирова, 1968 (поля); Семенов, Егоров, 2009 (**Цивильский р-н**)].

\**Ochthephilum* Stephens, 1829

\**O. fracticorne* (Paykull, 1800). **Шемуршинский р-н**, НП «Чаваш вармане», близ д. Асаново, 54°46'35" N, 47°20'19" E, опушка смешанного леса, 19.V.2012, Л. Егоров – 1 экз.

\**Achenium* Samouelle, 1819

\**A. humile* (Nicolai, 1822) [Утробина, Тихомирова, 1968 (поля)].  
**Чебоксарский р-н**, г. Чебоксары, 56°08'52" N, 47°15'30" E, в фонтане у р. Волги, 12–13.V.2014, М. Егорова, А. Константинов – 1♀; **Алатырский р-н**, ГПЗ «Присурский», с. Атрать, 55°00'16" N, 46°41'56" E, на свет ртутной лампы, 8.VIII.2012, Л. Егоров – 1 экз.; **Шемуршинский р-н**, НП «Чаваш вармане», 7 км З п. Баскаки, 54°50'51" N, 47°11'12" E, близ ур. Кириллстан, берег р. Бездна, 4.VII.2011, А. Яковлев – 2 экз.

## Staphylininae Latreille, 1802

*Leptacinus* Erichson, 1839

*L. sulcifrons* (Stephens, 1833) [Алейникова, 1964; Alejnikova, 1965 (лесостепь Приволжской возвышенности); Семенов, Егоров, 2009 (**Цивильский р-н**)]. **Чебоксарский р-н**, Заволжье, 2 км С г. Чебоксары, близ п. Октябрьский, 56°09'32" N, 47°21'01" E, песчаный берег р. Волги, под укрытием: 20.V.2010, Л. Егоров – 1 экз.; 1.VII.2010, Л. Егоров – 1 экз.; д. Синъялы, огород, оконная ловушка у компостной кучи, 56°04'38" N, 47°22'06" E, 31.VII.2011, В. Яковлев – 7 экз.; **Цивильский р-н**, д. Первое Семеново, 55°52'11" N, 47°22'50" E, огород: под шифером, на лету, 2.V.2011, Л. Егоров – 4 экз.; оконная ловушка у навозной кучи, 1–2.V.2014, Л. Егоров – 9 экз.; лёт у навозной кучи, 9.V.2014, Л. Егоров – 55 экз.; **Красночетайский р-н**, 12,7 км СЗЗ с. Красные Четаи, 7 км З д. Шоля, 55°44'09" N, 45°56'22" E, правый берег р. Сура, песок, полузасохший

конский навоз, 3.VI.2011, Д. Куруленко – 1 экз.; **Батыревский р-н**, с. Алманчиново, 54°58'51" N, 47°45'59" E, на свет ртутной лампы, 17.VII.2010, А. Ластухин – 22 экз.; Батыревский участок ГПЗ «Присурский», близ д. Малые Шихирданы, 55°05'17" N, 47°47'42" E, луговая степь, на свет ртутной лампы, 30.VII.2014, Л. Егоров – 5 экз.; **Яльчикский р-н**, с. Лащ-Таяба, 55°01'13" N, 47°59'43" E, на свет ртутной лампы, 24.VII.2008, Л. Егоров – 1 экз.; **Порецкий р-н**, Государственный природный заказник «Ендовский степной склон», 2,5 км ЮЗ д. Зеленый Дол, 55°06'18" N, 46°03'16" E, луговая степь, кошение, 29.V.2013, Л. Егоров – 1 экз.; **Алатырский р-н**, ГПЗ «Присурский», с. Атрать, 55°00'16" N, 46°41'56" E, на свет ртутной лампы: 7.VIII.2012, Л. Егоров – 1 экз.; 19–20.VII.2013, Л. Егоров – 2♀♀; 6–8.VIII.2013, Л. Егоров – 4♀♀; 10–13.VII.2014, Л. Егоров – 3 экз.; охранный зона ГПЗ «Присурский», памятник природы «Речка Люля», 6 км Ю с. Атрать, 11 кв. Пригородного лесничества, 54°56'46" N, 46°42'49" E, берег р. Люля, 27.VII.2010, Л. Егоров – 3 экз.; **Шемуршинский р-н**, НП «Чаваш вармане»: 0,2 км СЗ с. Бичурга-Баишево, 54°46'40" N, 47°17'28" E, кв. 129 Баишевского лесничества, берег р. Бездна, 10.VII.2010, Л. Егоров – 1 экз.; 7 км 3 п. Баскаки, близ ур. Кириллстан, 54°50'53" N, 47°11'09" E, в коровьем навозе, 21.VIII.2010, Л. Егоров – 5 экз.; близ п. Кучеки, 54°55'04" N, 47°17'43" E, конский навоз, 29.VI.2011, А. Яковлев – 4 экз.; близ п. Муллиная, 54°50'48" N, 47°14'29" E, берег притока р. Бездна, 20.VIII.2011, Л. Егоров – 1 экз.; близ п. Кучеки, 54°55'04" N, 47°17'43" E, сосняк с елью, березой, в коровьем навозе, 26.VIII.2013, Л. Егоров – 2 экз.

\**L. intermedius* Donisthorpe, 1936. **Чебоксарский р-н**, д. Синъялы, 56°04'38" N, 47°22'06" E, огород, оконная ловушка у компостной кучи: 7–17.VI.2013, В. Яковлев – 1♂; 17–24.VI.2013, В. Яковлев – 1♂, 2♀♀; 24.VI–1.VII.2013, В. Яковлев – 3♂♂, 2♀♀; 1–8.VII.2013, В. Яковлев – 1♂, 1♀; **Цивильский р-н**, д. Первое Семеново, 55°52'11" N, 47°22'50" E: огород, под шифером, на лету, 2.V.2011, Л. Егоров – 1 экз.; под укрытием, 9.V.2011, Л. Егоров – 2 экз.

#### *Gyrophynus* Leach, 1819

*G. punctulatus* (Paykull, 1789) [Лебедев, 1906 (как *Xantholinus punctulatus* Раук., **Моргаушский р-н**)]. **Чебоксарский р-н**, Заволжье, 3 км С г. Чебоксары, близ п. Октябрьский, 56°10'38" N, 47°18'17" E, сосновый лес, в навозе, 11.X.1980, А. Березин – 3 экз.; г. Чебоксары, дубрава «Роща Гузовского» 56°08'17" N, 47°11'19" E: тропинка с водой вдоль леса, 4.IX.1980, А. Березин – 1 экз.; просека, в навозе, 17.IX.1980, А. Березин – 1 экз.; в пнях и подо мхом, 12.X.1980, А. Березин – 4 экз.; близ п. Лесной, 56°07'39" N, 47°08'49" E, просека в дубраве, дубовый пенёк, на соке, 18.V.2012, Л. Егоров – 1 экз.; д. Синъялы, 56°04'38" N, 47°22'06" E, огород, оконная ловушка у компостной кучи: 7–17.VI.2013, В. Яковлев – 2 экз.; 17–24.VI.2013, В. Яковлев – 1 экз.; 1–8.VII.2013, В. Яковлев – 1 экз.; **Цивильский р-н**, д. Первое Семеново, 55°52'11" N, 47°22'50" E, огород: в бочке с водой у навозной кучи, 23.VI.2013, Л. Егоров – 1 экз.; оконная ловушка у навозной кучи, 5.VI.2013, Л. Егоров – 1 экз.; оконная ловушка у навозной кучи, 1–2.V.2014, Л. Егоров – 9 экз.; лёт у навозной кучи, 9.V.2014, Л. Егоров – 30 экз.; **Алатырский р-н**, ГПЗ «Присурский», близ с.

Атрать, кв. 1, 55°00'57" N, 46°39'55" E, спелый сосняк, оконная ловушка, 3–6.VI.2013, Л. Егоров – 1 экз.

\**G. fracticornis* (O. Müller, 1776). **Чебоксарский р-н**, г. Чебоксары, дубрава «Роцца Гузовского», 56°08'17" N, 47°11'19" E, гнилой пень, 12.X.1980, А. Березин – 2 экз.; д. Синьялы, 56°04'38" N, 47°22'06" E, огород, оконная ловушка у компостной кучи, 1–8.VII.2013, В. Яковлев – 1 экз.; 31.VII.2011, В. Яковлев – 1 экз.; **Моргаушский р-н**, близ д. Кубасы, 56°03'32" N, 46°36'37" E, спелая дубрава с липой, 3.VII.2012, Л. Егоров – 1 экз.; **Цивильский р-н**, д. Первое Семеново, 55°52'11" N, 47°22'50" E, огород; на лету, 16.V.2010, Л. Егоров – 1 экз.; 9.X.2011, Л. Егоров – 1 экз.; оконная ловушка у навозной кучи, 1.V.2014, Л. Егоров – 1 экз.

\**G. angustatus* Stephens, 1833. **Чебоксарский р-н**, г. Чебоксары, дубрава «Роцца Гузовского», 56°08'17" N, 47°11'19" E, тропинка с водой вдоль леса, 4.IX.1980, А. Березин – 1 экз.; **Цивильский р-н**, д. Первое Семеново, 55°52'11" N, 47°22'50" E, лёт у навозной кучи, 9.V.2014, Л. Егоров – 1 экз.; **Урмарский р-н**, д. Буинск, 55°42'08" N, 48°04'51" E, оконная ловушка, 10.VI.2014, А. Дмитриев – 1 экз.; **Ибресинский р-н**, близ д. Малые Кармалы, 55°09'21" N, 47°11'29" E, хвойно-лиственный лес, берег р. Кубня, песок, 11.V.2008, Л. Егоров – 1 экз.; **Яльчикский р-н**, Яльчикский участок ГПЗ «Присурский», близ с. Эшмикеево, 55°01'33" N, 47°54'06" E, берег пруда, на лету перед грозой, 15.V.2013, Л. Егоров – 1 экз.

\**Nudobius* Thomson, 1860

\**N. lentus* (Gravenhorst, 1806). **Чебоксарский р-н**, г. Чебоксары, 56°05'18" N, 47°15'43" E, Чебоксарский филиал ГБС РАН, дубрава, 16.IV.1999, В. Лосманов – 1 экз.; **Вурнарский р-н**, Государственный природный заказник «Калининский», 5,5 км ЮЗ с. Калинино, 55°32' N, 46°47' E, дубрава с лиственным породами, 2.VIII.2008, Л. Егоров – 1 экз.; **Алатырский р-н**, ГПЗ «Присурский»: 55°01'08" N, 46°44'37" E, 2 км СВВ с. Атрать, кв. 9, спелый сосняк, под корой мертвой сосны, 2.VIII.2010, Л. Егоров – 1 экз.; кв. 99, 4,7 км Ю с. Атрать, 54°57'28" N, 46°42'32" E, сосняк, горельник 2010 г., под корой поваленной сосны, 8.VIII.2012, Л. Егоров – 2 экз.; 1,8 км Ю с. Атрать, 54°59'22" N, 46°41'21" E, кв. 57, зарастающая гарь, 16.IX.2014, А. Александров – 1 экз.

*Xantholinus* Dejean, 1821

\**X. linearis* (Olivier, 1795) [Утробина, Тихомирова, 1968 (поля)] **Чебоксарский р-н**, Заволжье, памятник природы «Озеро Астраханка», 4 км С г. Чебоксары, 56°11'09" N, 47°21'54" E, близ оз. Астраханка, сосново-еловый лес, под корой соснового бревна, 10.V.2008, Л. Егоров – 1 экз.; г. Чебоксары, дубрава «Роцца Гузовского», 56°08'17" N, 47°11'19" E, спелая дубрава, в подстилке и гнилых пнях, 13.X.1980, А. Березин – 1♂, 2♀♀; **Цивильский р-н**, близ д. Байдуши, 55°55'12" N, 47°19'54" E, опушка дубравы, на почве у лужи, 6.IX.2014, Л. Егоров – 1 экз.

\**X. longiventris* Neer, 1839. **Чебоксарский р-н**, Заволжье, 2 км С г. Чебоксары, близ п. Октябрьский, 56°09'32" N, 47°21'01" E, песчаный берег р. Волги, под укрытием, 20.V.2010, Л. Егоров – 1 экз.; **Цивильский р-н**, д. Первое

Семеново, 55°52'11" N, 47°22'50" E, огород, в почве, 29.VIII.2010, Л. Егоров – 1 экз.

*X. tricolor* (Fabricius, 1787). [Алейникова, 1964; Alejnikova, 1965; Утробина, Тихомирова, 1968; Виноградова, Егоров, 2013 (**Шемуршинский р-н**)]. **Чебоксарский р-н**, Заволжье, памятник природы «Озеро Малое Лебединое», 13,1 км С г. Чебоксары, близ оз. Малое Лебединое, 56°15'44" N, 47°19'17" E, березняк с подростом липы, ловчая канавка, 30.VI.2010, У. Гусева – 1 экз.; г. Чебоксары, 56°07'45" N, 47°08'49" E, дубрава, почвенная ловушка: 31.V.2010, Л. Егоров – 2 экз.; 1–7.VI.2010, Л. Егоров – 1 экз.; 9–21.VI.2010, Л. Егоров – 4 экз.; **Шемуршинский р-н**, НП «Чаваш вармане», 5–6 км СЗ с. Бичурга-Баишево, 54°47'40" N, 46°13'55" E, 6.VII.2014, Л. Егоров – 1 экз.

\**X. laevigatus* Jacobsen, 1849. **Чебоксарский р-н**, г. Чебоксары, близ п. Лесной, 56°07'45" N, 47°08'49" E, дубрава, 6 почвенных ловушек, 9–21.VI.2010, Л. Егоров – 2 экз.

*Othius* Stephens, 1829

*O. punctulatus* (Goeze, 1777) [Утробина, Тихомирова, 1968 (поля); Виноградова и др., 2010 (**Чебоксарский р-н**)].

\**Atrecus* Jacquelin du Val, 1856

\**A. pilicornis* (Paykull, 1790). **Чебоксарский р-н**, Заволжье, 18 км СЗ г. Чебоксары, 56°15'23" N, 47°00'13" E, пойменный лиственный лес (ольха, береза) у р. Парат, близ оз. Светлое, 27.VIII.2011, Л. Егоров – 1 экз.; **Ибресинский р-н**, близ п. Березовка, 55°12'57" N, 46°47'38" E, смешанный лес в пойме р. Киря, 15.V.1996, А. Димитриев – 1♀ (det. V. Gusarov, 1997).

\**A. affinis* (Paykull, 1789). **Чебоксарский р-н**, г. Чебоксары, близ п. Лесной, 56°07'24" N, 47°08'53" E, осинник в дубраве, оконная ловушка, 21.VII–2.VIII.2011, Л. Егоров – 1 экз.; **Алатырский р-н**, ГПЗ «Присурский», близ с. Атрать, кв. 1, 55°00'57" N, 46°39'55" E, спелый сосняк, оконная ловушка, 3–6.VI.2013, Л. Егоров – 1 экз.

*Erichsonius* Fauvel, 1874

*E. cinerascens* (Gravenhorst, 1802) [Исаев и др., 2004]. **Чебоксарский р-н**, Заволжье, памятник природы «Озеро Светлое с прилегающими лесами», 18 км СЗ г. Чебоксары, берег оз. Светлое, 56°14'45" N, 47°00'00" E, 4.VII.2010, Л. Егоров – 1 экз.; **Ядринский р-н**, 2 км ЮЗ г. Ядрин, «Озеро Сосновое с прилегающими лесами – памятник природы», 55°54'33" N, 46°09'38" E, берег оз. Сосновое, 6.VIII.2011, Л. Егоров – 2 экз.; 3 км ЮЮЗ г. Ядрин, 55°54'21" N, 46°10'23" E, берег оз. Кривель, вытаптывание у берега, 6–7.VIII.2011, Л. Егоров – 2 экз.; 1 км ЮЮВ д. Никитино, 55°58'54" N, 46°16'39" E, берег оз. Сомовое, вытаптывание, 28.VII.2012, Л. Егоров – 4 экз.; 1 км З с. Чиганары, 55°56'35" N, 46°18'32" E, берег старицы р. Выла, вытаптывание, 13.VIII.2011, Л. Егоров – 2 экз.; **Цивильский р-н**: памятник природы «Озеро Круглое болото», 5,2 км ЮЮЗ г. Цивильск, пойма р. Б. Цивиль, оз. Круглое, 55°50'20" N, 47°23'31" E, берег озера, 26.V.2013, Л. Егоров – 2 экз.; памятник природы «Озеро Куле», 8,5 км З г. Цивильск, оз. Куле, 55°52'23" N, 47°19'23" E, берег озера, 26.V.2013, Л. Егоров – 1 экз.; **Красночетайский р-н**, 12,7 км СЗ с. Красные Четаи, 7 км З дер. Шоля, 55°44'09" N, 45°56'22" E, правый берег р. Сура, песок, 3.VI.2011, Д.



Куруленко – 1 экз.; **Порецкий р-н**, близ с. Кудеиха, 55°14,2' N, 46°25,4' E, осоковое болото в пойме р. Киря, 25.V.2012, Л. Егоров – 1 экз.; **Алатырский р-н**, охранная зона ГПЗ «Присурский»: 13 км СЗ с. Атрать, п. Березовая Поляна, 55°04'08" N, 46°28'34" E, берег оз. Затон, выплескивание, 24.VII.2010, Л. Егоров – 1 экз.; 12 км СЗ с. Атрать, берег оз. Башатар, 55°03'33" N, 46°30'47" E, 21.VII.2013, Л. Егоров – 3 экз.; 5 км З с. Атрать, берег оз. Чебак, 55°00'56" N, 46°34'56" E, 20.VII.2013, Л. Егоров – 4 экз.; памятник природы «Речка Люля», 6 км Ю с. Атрать, 11 кв. Пригородного лесничества, 54°56'46" N, 46°42'49" E, берег р. Люля, 27.VII.2010, Л. Егоров – 2 экз.; **Шемуршинский р-н**, НП «Чаваш вармане», близ п. Кучеки, 54°55'04" N, 47°17'43" E, берег р. Адамза, 27.VIII.2013, Л. Егоров – 1 экз.; 8 км З п. Баскаки, 54°51'13" N, 47°09'41" E, клюквенно-сфагновое болото, 22.VIII.2010, Л. Егоров – 3 экз.

*Gabrius Stephens*, 1829

\**G. appendiculatus* Sharp, 1910. **Чебоксарский р-н**, г. Чебоксары, дубрава «Роцца Гузовского» 56°08'17" N, 47°11'19" E: тропинка с водой вдоль леса, 4.IX.1980, А. Березин – 1♂; гнилой пень, 24.X.1980, А. Березин – 1♂; близ п. Лесной: 56°07'34" N, 47°08'42" E, дубрава, в подстилке, 8.IV.2010, И. Казакова, Л. Егоров – 1 экз.; 56°07'34" N, 47°08'44" E, опушка дубравы, в подстилке, 8.IV.2010, И. Казакова, Л. Егоров – 1 экз.; **Комсомольский р-н**, памятник природы «Естественные насаждения дуба», близ д. Новые Высли, 55°16'48" N, 47°17'28" E, опушка дубравы, 26.V.2013, Л. Егоров – 1♂; **Алатырский р-н**, ГПЗ «Присурский», с. Атрать, 55°00'16" N, 46°41'56" E, на свет ртутной лампы, 19–20.VII.2013, Л. Егоров – 1♂.

\**G. austriacus* Scheerpeltz, 1947. **Ядринский р-н**, 1 км З с. Чиганары, 55°56'35" N, 46°18'32" E, берег старицы р. Выла, вытаптывание, 13.VIII.2011, Л. Егоров – 4♂♂, 3♀♀; **Козловский р-н**, Государственный природный заказник «Правобережье реки Илеть», Заволжье, правобережье р. Илеть, 55°53'21" N, 48°13'06" E, пойма реки, 19.VIII.2013, Л. Егоров – 1♂; **Алатырский р-н**, ГПЗ «Присурский», с. Атрать, 55°00'16" N, 46°41'56" E, на свет ртутной лампы, 10–13.VII.2014, Л. Егоров – 1♂.

\**G. breviventer* (Sperk, 1835) [Утробина, Тихомирова, 1968 (поля)]. **Чебоксарский р-н**, Заволжье, 2 км С г. Чебоксары, близ п. Октябрьский, 56°09'32" N, 47°21'01" E, песчаный берег р. Волги, под укрытием, 20.V.2010, Л. Егоров – 1 экз.; г. Чебоксары, дубрава «Роцца Гузовского», 56°08'17" N, 47°11'19" E, под листьями у основания пня, 20.X.1980, А. Березин – 1♂; д. Синьялы, 56°04'38" N, 47°22'06" E, огород, оконная ловушка у компостной кучи, 1–8.VII.2013, В. Яковлев – 1♂; **Ядринский р-н**, 2 км ЮЗ г. Ядрин, «Озеро Сосновое с прилегающими лесами – памятник природы», 55°54'33" N, 46°09'38" E, берег оз. Сосновое, 6.VIII.2011, Л. Егоров – 1 экз.; 1 км З с. Чиганары, 55°56'35" N, 46°18'32" E, берег старицы р. Выла, вытаптывание, 13.VIII.2011, Л. Егоров – 1♂, 5♀♀; **Ибресинский р-н**, памятник природы «Культура сосны 1935 года», 8 км ЮВ п. Буинск, кв. 37 Кармалинского лесничества, 55°11' N, 47°12' E, 11.V.2008, Л. Егоров – 1 экз.; **Батыревский р-н**, с. Алманчиково, 54°58'51" N, 47°45'59" E, на свет ртутной лампы, 17.VII.2010, А. Ластухин – 9 экз.; Батыревский участок ГПЗ «Присурский», близ д. Малые Шихирданы,

55°05'12" N, 47°47'35" E, берег копани, 13.VI.2010, Л. Егоров – 1 экз.; **Яльчикский р-н**, с. Лащ-Таяба, 55°01'13" N, 47°59'43" E, на свет ртутной лампы: 24.VII.2008, Л. Егоров – 16 экз.; 26.VII.2009, Л. Егоров – 8 экз.; **Алатырский р-н**, ГПЗ «Присурский», с. Атрать, 55°00'16" N, 46°41'56" E, на свет ртутной лампы: 6–8.VIII.2012, Л. Егоров – 4 экз.; 3–4.VI.2013, Л. Егоров – 1♂, 1♀; 19–20.VII.2013, Л. Егоров – 2♀♀; 6–8.VIII.2013, Л. Егоров – 1♂, 2♀♀; 13.VII.2014, Л. Егоров – 15 экз.

\**G. exspectatus* Smetana, 1952 [Лебедев, 1906 (ошибочно указан как *Philonthus splendidulus* Grav., **Моргаушский р-н**); Исаев и др., 2004 (ошибочно указан как *G. splendidulus* (Gravenhorst, 1802); Виноградова и др., 2010 (ошибочно указан как *G. splendidulus* (Gravenhorst, 1802), **Чебоксарский р-н**, Заволжье)]. **Чебоксарский р-н**, г. Чебоксары, дубрава «Роша Гузовского» 56°08'17" N, 47°11'19" E: тропинка с водой вдоль леса, 4.IX.1980, А. Березин – 1♀; старые дубовые пни, 23–25.X.1980, А. Березин – 5♂♂, 5♀♀; 56°05'18" N, 47°15'43" E, Чебоксарский филиал ГБС РАН, дубрава, под корой дубового бревна, 21.V.2010, Л. Егоров – 1 экз.; близ п. Лесной: 56°07'44" N, 47°08'48" E, дубрава, под корой дубового бревна, 18.V.2010, Л. Егоров – 1 экз.; там же, дубрава, на лету, 16.VI.2010, Л. Егоров – 1 экз.; 56°07'44" N, 47°08'48" E, дубрава, оконная ловушка, 22.VI.2010, Л. Егоров – 1 экз.; там же, оконная ловушка, 1.VIII.2010, Л. Егоров – 1 экз.; 56°07'24" N, 47°08'53" E, осинник в дубраве, оконная ловушка, 27.VI–7.VII.2011, Л. Егоров – 1 экз.; 56°07,7' N, 47°09' E, дубрава, оконная ловушка на кленовом бревне, 21–29.V.2012, Л. Егоров – 2 экз.; там же, 2–14.VII.2012, Л. Егоров – 2 экз.; там же, 31.VII–4.VIII.2012, Л. Егоров – 1 экз.; 56°07'45" N, 47°08'48" E, дубрава, 15.IV.2013, В. Лосманов – 1 экз.; **Алатырский р-н**, ГПЗ «Присурский»: 3,7 км Ю с. Атрать, 54°57'25" N, 46°42'52" E, кв. 100, сосняк, гарь, под корой мертвой сосны, 7.VIII.2012, Л. Егоров – 1 экз.; близ с. Атрать, кв. 1, 55°00'58" N, 46°39'57" E, горельник в сосняке спелом, ловушка Мёрике, 3–6.VI.2013, Л. Егоров – 1♂; 1,8 км Ю с. Атрать, кв. 57, 54°59'22" N, 46°41'21" E, зарастающая гарь, 16.IX.2014, А. Александров – 2 экз.; **Шемуршинский р-н**, НП «Чаваш вармане», 5 км ССВ д. Асаново, близ корд. Медведевский, 54°48,9' N, 47°22,2' E, опушка дубравы с ясенем, 19.V.2012, Л. Егоров – 1 экз.; близ д. Асаново, 54°46'35" N, 47°20'19" E, опушка смешанного леса, 19.V.2012, Л. Егоров – 2 экз.; близ п. Баскаки, 54°51'03" N, 47°16'50" E, сосняк, под корой соснового бревна, 21.VIII.2011, Л. Егоров – 1 экз.

*G. osseticus* (Kolenati, 1846) [Лебедев, 1906 (как *Philonthus vernalis* Grav., **Моргаушский р-н**); Утробина, Тихомирова, 1968 – как *Gabrius vernalis* Grav. (поля); Егоров, 2009а (**Батыревский р-н**)]. **Чебоксарский р-н**, г. Чебоксары, 56°07'48" N, 47°09'19" E, асфальтированная дорожка у шоссе на г. Ядрин, 18.X.1980, А. Березин – 1♂; близ п. Лесной: 56°07'45" N, 47°08'49" E, дубрава, почвенная ловушка, 1–7.VI.2010, Л. Егоров – 2 экз.; 56°07'48" N, 47°09'19" E, опушка лесополосы у шоссе на г. Ядрин, 13.V.2013, Л. Егоров – 1♂; **Моргаушский р-н**, близ д. Кубасы, 56°03'32" N, 46°36'37" E, спелая дубрава с липой, 5.VII.2012, В. Подшивалина – 1 экз.; **Батыревский р-н**, Батыревский участок ГПЗ «Присурский», близ д. Малые Шихирданы, 55°05'14" N, 47°47'37" E

Е, луговая степь, в норах *Marmota bobak* (Müll.): 14.V.2013, Л. Егоров – 1♀; 22.IV.2014, Л. Егоров – 1♂, 1♀.

\**G. lividipes* (Baudi di Selve, 1848). **Алатырский р-н**, ГПЗ «Присурский», с. Атрать, 55°00'16" N, 46°41'56" E, на свет ртутной лампы, 10–13.VII.2014, Л. Егоров – 1♂.

\**G. trossulus* (Nordmann, 1837). **Чебоксарский р-н**, г. Чебоксары, 56°08'52" N, 47°15'30" E, в фонтане у р. Волги, 12–13.V.2014, М. Егорова, А. Константинов – 2♀♀; **Батыревский р-н**, Батыревский участок ГПЗ «Присурский», близ д. Малые Шихирданы, 55°05'17" N, 47°47'42" E, луговая степь, на свет ртутной лампы, 30.VII.2014, Л. Егоров – 1 экз.; **Алатырский р-н**, охранная зона ГПЗ «Присурский», 13 км СЗ с. Атрать, п. Березовая Поляна, 55°04'01" N, 46°28'34" E, берег оз. Затон, выплескивание, 24.VII.2010, Л. Егоров – 4 экз.; ГПЗ «Присурский», кв. 9, 2 км СВВ с. Атрать, 55°01'08" N, 46°44'37" E, ольховник, дно высохшего ручья в овраге, 2.VIII.2010, Л. Егоров – 1 экз.; **Шемуршинский р-н**, НП «Чаваш вармане», 6,8 км ЮЗ п. Баскаки, 55°49'39" N, 47°11'09" E, ур. Фабрика, берег р. Черная Бездна, песок, 21.VIII.2010, Л. Егоров – 4 экз.

#### *Bisnius* Stephens, 1829

\**B. nitidulus* (Gravenhorst, 1802). [Утробина, Тихомирова, 1968 – как *Philonthus* (поля)]. **Чебоксарский р-н**, г. Чебоксары, 56°08'52" N, 47°15'30" E, в фонтане у р. Волги, 12–13.V.2014, М. Егорова, А. Константинов – 1 экз.; **Батыревский р-н**, Батыревский участок ГПЗ «Присурский», близ д. Малые Шихирданы, 55°05'14" N, 47°47'37" E, луговая степь, в норе *Marmota bobak* (Müll.), 14.V.2013, Л. Егоров – 1♂; **Яльчикский р-н**, Яльчикский участок ГПЗ «Присурский», близ с. Эшмикеево, 55°01'18" N, 47°54'38" E, луговая степь, ковыльный участок, в подстилке, 25.VII.2009, Л. Егоров – 1 экз.

*B. fimetarius* (Gravenhorst, 1802) [Семенов, Егоров, 2009 (как *Philonthus*, **Аликовский р-н**); Виноградова и др., 2010 (как *Philonthus*, **Мариинско-Посадский р-н**)]. **Чебоксарский р-н**, г. Чебоксары, 25.V.2014, А. Константинов – 1 экз.; близ п. Лесной, 56°07,7' N, 47°09' E, дубрава, оконная ловушка на кленовом бревне: 21–29.V.2012, Л. Егоров – 1 экз.; 2–14.VII.2012, Л. Егоров – 1 экз.; 4–13.VIII.2012, Л. Егоров – 1 экз.; д. Синьялы, огород, оконная ловушка у компостной кучи, 56°04'38" N, 47°22'06" E, 7–17.VI.2013, В. Яковлев – 1♂, 1♀; **Моргаушский р-н**, близ д. Кубасы, 56°03'32" N, 46°36'37" E, спелая дубрава с липой, 3.VII.2012, Л. Егоров – 2 экз.

\**B. subuliformis* (Gravenhorst, 1802). **Чебоксарский р-н**, г. Чебоксары, близ п. Лесной, 56°07'34" N, 47°08'48" E, дубрава, оконная ловушка, 2–9.VII.2013, Л. Егоров – 1 экз.; **Моргаушский р-н**, близ д. Кубасы, 56°03'32" N, 46°36'37" E, спелая дубрава с липой, 3.VII.2012, Л. Егоров – 1 экз.; **Алатырский р-н**, ГПЗ «Присурский», близ с. Атрать, 55°00'06" N, 46°43'54" E, кв. 40, ельник спелый с березой, оконная ловушка: 10–14.VII.2014, Л. Егоров – 1 экз.; 14–21.VII.2014, Л. Егоров – 1 экз.; **Шемуршинский р-н**, НП «Чаваш вармане», близ п. Кучеки, 54°55'04" N, 47°17'43" E, в трухе из дупла старой осины с гнездом шершней, 27.VIII.2013, Л. Егоров – 1 экз.

\**B. spermophili* (Ganglbauer, 1897) [Утробина, Тихомирова, 1968 – как *Philonthus* (поля)]. **Ядринский р-н**, Государственный природный заказник «Кукшумский», 1,86 км СВ с. Кукшумы, 55°54'06" N, 46°22'05,7" E, склон с колонией *Marmota bobak* (Müll.), левобережье р. Выла, 8.VI.2008, Л. Егоров – 2 экз.; **Батыревский р-н**, Батыревский участок ГПЗ «Присурский», близ д. Малые Шихирданы, 55°05'14" N, 47°47'37" E, луговая степь, в норах *Marmota bobak* (Müll.): 14.V.2013, Л. Егоров – 7♂♂, 5♀♀; 22.IV.2014, Л. Егоров – 1 экз.

*B. sordidus* (Gravenhorst, 1802). [Лебедев, 1906 (как *Philonthus*, **Моргаушский р-н**); Исаев и др., 2004 (как *Philonthus*)]. **Чебоксарский р-н**, д. Синъялы, 56°04'38" N, 47°22'06" E, огород, оконная ловушка у компостной кучи: 7–17.VI.2013, В. Яковлев – 4♂♂, 6♀♀; 17–24.VI.2013, В. Яковлев – 1♂, 3♀♀; 24.VI–1.VII.2013, В. Яковлев – 3♂♂, 3♀♀; 1–8.VII.2013, В. Яковлев – 1♀; **Цивильский р-н**, д. Первое Семеново, 55°52'11" N, 47°22'50" E, огород, 9.V.2011, Л. Егоров – 1 экз.; **Алатырский р-н**, ГПЗ «Присурский», близ с. Атрать, кв. 1, 55°00'57" N, 46°39'55" E, спелый сосняк, оконная ловушка, 3–6.VI.2013, Л. Егоров – 1♂.

\**B. scribae* (Fauvel, 1867) [Утробина, Тихомирова, 1968 – как *Philonthus* (поля)]. **Батыревский р-н**, Батыревский участок ГПЗ «Присурский», близ д. Малые Шихирданы, 55°05'14" N, 47°47'37" E, луговая степь, в норе *Marmota bobak* (Müll.), 14.V.2013, Л. Егоров – 1♀.

\**B. parvus* (Sharp, 1874). **Цивильский р-н**, д. Первое Семеново, 55°52'11" N, 47°22'50" E, лёт у навозной кучи, 9.V.2014, Л. Егоров – 1♂.

\**B. cephalotes* (Gravenhorst, 1802). **Чебоксарский р-н**, д. Синъялы, огород, оконная ловушка у компостной кучи, 7–17.VI.2013, В. Яковлев – 1♀; **Цивильский р-н**, д. Первое Семеново, 55°52'11" N, 47°22'50" E, лёт у навозной кучи, 9.V.2014, Л. Егоров – 1♂, 2♀♀.

#### \**Rabigus* Mulsant & Rey 1876

\**R. tenuis* (Fabricius, 1793). **Чебоксарский р-н**, Заволжье, 2 км С г. Чебоксары, близ п. Октябрьский, 56°09'32" N, 47°21'01" E, песчаный берег р. Волги, 1.VII.2010, Л. Егоров – 1 экз.

\**R. pullus* (Nordmann, 1837). **Чебоксарский р-н**, Заволжье, 2 км С г. Чебоксары, близ п. Октябрьский, 56°09'32" N, 47°21'01" E, песчаный берег р. Волги, под укрытием, 20.V.2010, Л. Егоров – 1 экз.

#### \**Pseudohesperus* Hayashi, 2008

\**P. rutiliventris* (Sharp, 1874). **Чебоксарский р-н**, г. Чебоксары, близ п. Лесной, 56°07'34" N, 47°08'48" E, дубрава, просека, 9.VII.2013, Л. Егоров – 1 экз.; д. Синъялы, 56°04'38" N, 47°22'06" E, огород, оконная ловушка у компостной кучи: 7–17.VI.2013, В. Яковлев – 1♂, 2♀♀; 17–24.VI.2013, В. Яковлев – 1♂; 1–8.VII.2013, В. Яковлев – 1♂, 2♀♀; 31.VII.2011, В. Яковлев – 1 экз.

#### *Philonthus* Stephens, 1829

*Ph. lepidus* (Gravenhorst, 1802) [Утробина, Тихомирова, 1968 (поля); Егоров, 2009а (**Батыревский р-н**)]. **Чебоксарский р-н**, г. Чебоксары, 56°08'52" N, 47°15'30" E, в фонтане у р. Волги, 15.V.2014, М. Егорова, А. Константинов – 2 экз.; **Ядринский р-н**, 1 км З с. Чиганары, 55°56'18" N, 46°18'34" E, пойма р.

Выла, луг, почвенная проба, 13.VIII.2011, Л. Егоров – 2 экз.; **Порецкий р-н**, Государственный природный заказник «Ендовский степной склон», 1,5–2 км 3 от д. Зеленый Дол, 55°07'35" N, 46°02'49" E, луговая степь, 29.V.2013, Л. Егоров – 2 экз.; **Батыревский р-н**, Батыревский участок ГПЗ «Присурский», близ д. Малые Шихирданы, 55°05'14" N, 47°47'37" E, в норе *Marmota bobak* (Müll.), 22.IV.2014, Л. Егоров – 1 экз.; **Яльчикский р-н**, Яльчикский участок ГПЗ «Присурский», близ с. Эшмикеево, 55°01'18" N, 47°54'38" E, луговая степь, ковыльный участок, в подстилке, 25.VII.2009, Л. Егоров – 1 экз.; **Шемуршинский р-н**, НП «Чаваш вармане», 7 км 3 п. Баскаки, близ ур. Кириллстан, 54°50'51" N, 47°11'12" E, опушка леса, почвенные ловушки, 4–7.VII.2011, А. Яковлев – 1 экз.

\**Ph. rectangularis* Sharp, 1874. **Чебоксарский р-н**, д. Синъялы, огород, оконная ловушка у компостной кучи, 56°04'38" N, 47°22'06" E: 7–17.VI.2013, В. Яковлев – 8 экз.; 17–24.VI.2013, В. Яковлев – 3 экз.; 24.VI–1.VII.2013, В. Яковлев – 4 экз.; 1–8.VII.2013, В. Яковлев – 6 экз.; 31.VII.2011, В. Яковлев – 5 экз.; **Цивильский р-н**, д. Первое Семеново, 55°52'11" N, 47°22'50" E, огород: на лету, 29.VIII.2010, Л. Егоров – 1 экз.; в бочке с водой у навозной кучи, 23.VI.2013, Л. Егоров – 1 экз.; оконная ловушка у навозной кучи: 25.V.2013, Л. Егоров – 1 экз.; 5.VI.2013, Л. Егоров – 1 экз.; оконная ловушка в огороде у навозной кучи, 1–2.V.2014, Л. Егоров – 4 экз.; лёт у навозной кучи, 9.V.2014, Л. Егоров – 8 экз.; на лету у навозной кучи, 27.VII.2014, Л. Егоров – 3 экз.; **Батыревский р-н**, Батыревский участок ГПЗ «Присурский», близ д. Малые Шихирданы, 55°05'07" N, 47°48'04" E, луговая степь, на свет ртутной лампы, 11.VIII.2010, Л. Егоров – 2 экз.; **Яльчикский р-н**, с. Лащ-Таяба, 55°01'13" N, 47°59'43" E, на свет ртутной лампы, 24.VII.2008, Л. Егоров – 1 экз.; **Алатырский р-н**, ГПЗ «Присурский», с. Атрать, 55°00'16" N, 46°41'56" E, на свет ртутной лампы: 7.VIII.2012, Л. Егоров – 1 экз.; 19–20.VII.2013, Л. Егоров – 1 экз.; **Шемуршинский р-н**, НП «Чаваш вармане»: 7 км 3 п. Баскаки, ур. Кириллстан, 54°50'53" N, 47°11'09" E, коровий навоз, 21.VIII.2010, Л. Егоров – 1 экз.; близ п. Кучеки, 54°55'04" N, 47°17'43" E, конский навоз, 29.VI.2011, А. Яковлев – 2 экз.

\**Ph. discoideus* (Gravenhorst, 1802). **Чебоксарский р-н**, д. Синъялы, 56°04'38" N, 47°22'06" E, огород, оконная ловушка у компостной кучи, 17–24.VI.2013, В. Яковлев – 1♀; **Цивильский р-н**, д. Первое Семеново, 55°52'11" N, 47°22'50" E, лёт у навозной кучи, 9.V.2014, Л. Егоров – 1♂.

\**Ph. quisquiliarius* (Gyllenhal, 1810). **Чебоксарский р-н**, Заволжье, 2 км С г. Чебоксары, близ п. Октябрьский, 56°09'32" N, 47°21'01" E, песчаный берег р. Волги, 29.VI.2011, Л. Егоров – 1 экз.; г. Чебоксары, дубрава, 1.VII.2000, С. Карпеев – 1 экз.; 56°09'10" N, 47°15'08" E, берег р. Волги, 30.V.2011, Л. Егоров – 3 экз.; 56°08'52" N, 47°15'30" E, в фонтане у р. Волги, 12–13.V.2014, М. Егорова, А. Константинов – 1♀; **Ядринский р-н**, 5 км СВ г. Ядрин, затон Старая Сура, 55°58'29" N, 46°15'54" E, 9.VI.2011, Д. Куруленко – 1 экз.; 3,5 км Ю г. Ядрин, 1,5 км Ю оз. Сосновое, левый берег р. Сура, 55°54'48" N, 46°12'28" E, 7.VI.2011, Д. Куруленко – 2 экз.; 2 км ЮЗ г. Ядрин, «Озеро Сосновое с прилегающими лесами – памятник природы», 55°54'33" N, 46°09'38" E, берег оз. Сосновое,

6.VIII.2011, Л. Егоров – 3 экз.; 1 км 3 с. Чиганары, 55°56'35" N, 46°18'32" E, берег старицы р. Выла, вытаптывание, 13.VIII.2011, Л. Егоров – 4 экз.; **Моргаушский р-н**, памятник природы «Озеро Сюткюль», близ д. Сюткюль, берег оз. Сюткюль, 55°53'52" N, 46°36'36" E, 9.VII.2010, Л. Егоров – 3 экз.; 3 км С д. Шомиково, 56°07'18" N, 46°56'09" E, дубрава у берега р. Волги, на почве, 8–27.VII.2010, А. Ластухин – 1 экз.; **Козловский р-н**, Государственный природный заказник «Правобережье реки Илеть», Заволжье, правобережье р. Илеть, 55°53'21" N, 48°13'05,6" E, пойма реки, 19.VIII.2013, Л. Егоров – 1♀; близ д. Солдыбаево, 55°53'03" N, 48°10'13" E, пойма р. Волги, пойменный луг, 11.VI.2012, Л. Егоров – 1 экз.; **Красночетайский р-н**, 4 км СЗ д. Красный Яр, правый берег р. Сура, 55°36'21" N, 46°03'00" E, 2.VI.2011, Д. Куруленко – 2 экз.; **Вурнарский р-н**, близ с. Калинино, 55°36'30" N, 46°51'05" E, песчаный берег р. Большой Цивиль, 7.VII.2010, Л. Егоров – 13 экз.; памятник природы «Озеро Кюльхири», близ д. Кюльхири, песчаный берег оз. Кюльхири, 55°34'58" N, 46°53'18" E, 7.VII.2010, Л. Егоров – 11 экз.; **Шумерлинский р-н**, 1 км СЗ с. Большие Алгаши, 55°22'27" N, 46°25'18" E, осоковое болото, 25.V.2012, Л. Егоров – 1 экз.; **Батыревский р-н**, 2 км Ю д. Красномайск, 54°57'33" N, 47°49'44" E, пойма р. Карла, у временного пойменного водоема, 16.V.2013, Л. Егоров – 4♂♂, 4♀♀; 2 км СВ д. Кзыл-Чишма, 55°00'23" N, 47°50'15" E, берег оз. Чепкасское, 23.VI.2012, Л. Егоров – 1 экз.; 2,5 км С д. Кзыл-Чишма, 55°01'04" N, 47°48'40" E, берег оз. Сирекли, 23.VI.2012, Л. Егоров – 1 экз.; с. Алманчиново, 54°58'51" N, 47°45'59" E, на свет ртутной лампы: 17.VII.2010, А. Ластухин – 92 экз.; 23.VII.2010, А. Ластухин – 5 экз.; Батыревский участок ГПЗ «Присурский», близ д. Малые Шихирданы: 55°05'12" N, 47°47'35" E, берег копани, 13.VI.2010, Л. Егоров – 2 экз.; 55°05'07" N, 47°48'04" E, луговая степь, на свет ртутной лампы, 11.VIII.2010, Л. Егоров – 6 экз.; 55°05'12" N, 47°47'42" E, пойма р. Була, берег временного водоема, 14.V.2013, Л. Егоров – 7♂♂, 3♀♀; 55°05'17" N, 47°47'42" E, луговая степь, на свет ртутной лампы, 30.VII.2014, Л. Егоров – 122 экз.; **Яльчикский р-н**, с. Лащ-Таяба, 55°01'13" N, 47°59'43" E, на свет ртутной лампы: 24.VII.2008, Л. Егоров – 90 экз.; 26.VII.2009, Л. Егоров – 7 экз.; 2 км Ю с. Яманчурино, 54°56'48" N, 47°56'47" E, опушка сосняка, на свет ртутной лампы, 20.VII.2010, А. Ластухин – 1 экз.; **Алатырский р-н**, ГПЗ «Присурский», с. Атрать, 55°00'16" N, 46°41'56" E, на свет ртутной лампы: 7–8.VIII.2012, Л. Егоров – 56 экз.; 19–20.VII.2013, Л. Егоров – 1♂, 2♀♀; 10–13.VII.2014, Л. Егоров – 45 экз.; охранный зона ГПЗ «Присурский»: памятник природы «Речка Люля», 6 км Ю с. Атрать, кв. 11 Пригородного лесничества, 54°56'46" N, 46°42'49" E, берег р. Люля, 27.VII.2010, Л. Егоров – 3 экз.; 9,5 км СЗ с. Атрать, 4,5 км ЮВВ п. Березовая Поляна, 55°03'08" N, 46°31'46" E, берег оз. Чага, выплескивание, 25.VII.2010, Л. Егоров – 7 экз.; 13 км СЗ с. Атрать, близ п. Березовая Поляна, берег оз. Затон, выплескивание, 24.VII.2010, Л. Егоров – 1 экз.; 5 км 3 с. Атрать, берег оз. Чебак, 55°00'56" N, 46°34'56" E, 20.VII.2013, Л. Егоров – 1♀; **Шемуршинский р-н**, НП «Чаваш вармане», близ п. Баскаки, 54°50'47" N, 47°14'24" E, берег р. Абамза, 21.VIII.2011, Л. Егоров – 2 экз.; близ п. Муллиная, 54°50'43" N, 47°14'18" E, берег р. Бездна, песок, 20.VIII.2011, Л. Егоров – 8 экз.

\**Ph. viridipennis* Fauvel, 1875 (= *diversiceps* Bernhauer, 1901). **Алатырский р-н**, охранная зона ГПЗ «Присурский»: 13 км СЗ с. Атрать, близ п. Березовая Поляна, 55°04'22" N, 46°28'35" E, берег р. Сура, песок, почвенная ловушка, 24–26.VII.2010, Л. Егоров – 1 экз.; там же, песок, выплескивание, 24.VII.2010, Р. Васильев, А. Владимиров – 7 экз.; там же, песок, выплескивание, 24–25.VII.2010, Л. Егоров – 23 экз.

\**Ph. corvinus* Erichson, 1839. **Цивильский р-н**, памятник природы «Озеро Куле», 8,5 км З г. Цивильск, берег оз. Куле, 55°52'23" N, 47°19'23" E, 26.V.2013, Л. Егоров – 1♀; **Батыревский р-н**, Батыревский участок ГПЗ «Присурский», близ д. Малые Шихирданы, 55°05'12" N, 47°47'42" E, пойма р. Була, берег временного водоема, 14.V.2013, Л. Егоров – 1♂, 1♀.

*Ph. sanguinolentus* (Gravenhorst, 1802) [Лебедев, 1906 (**Моргаушский р-н**); Исаев и др., 2004]. **Чебоксарский р-н**, д. Синъялы, огород, оконная ловушка у компостной кучи, 56°04'38" N, 47°22'06" E: 17–24.VI.2013, В. Яковлев – 1 экз.; 1–8.VII.2013, В. Яковлев – 3 экз.

\**Ph. binotatus* (Gravenhorst, 1806). **Порецкий р-н**, близ с. Кудеиха, 55°14,2' N, 46°25,4' E, осоковое болото в пойме р. Киря, 25.V.2012, Л. Егоров – 1 экз.; **Батыревский р-н**, Батыревский участок ГПЗ «Присурский», близ д. Малые Шихирданы: 55°05'12" N, 47°47'42" E, пойма р. Була, берег временного водоема, 14.V.2013, Л. Егоров – 1♂; луговая степь, на свет ртутной лампы, 11.VIII.2010, Л. Егоров – 1 экз.

\**Ph. laminatus* (Creutzer, 1799). **Чебоксарский р-н**, г. Чебоксары, дубрава «Роща Гузовского», 56°08'17" N, 47°11'19" E, тропинка с водой вдоль леса, 4.IX.1980, А. Березин – 1♀; **Алатырский р-н**, ГПЗ «Присурский», близ с. Атрать, кв. 19, 55°00'17" N, 46°42'56" E, осинник спелый с липой и березой, оконная ловушка, 19–23.VII.2013, Л. Егоров, Н. Лисова – 1♂.

*Ph. politus* (Linnaeus, 1758) [Лебедев, 1906 (**Моргаушский р-н**); Исаев и др., 2004; Егоров, Алексеев, 2009; Алексеев, Егоров, 2010 (**Шумерлинский р-н**)]. **Моргаушский р-н**, с. Большой Сундырь, 56°06'44" N, 46°54'41" E: 5.VII.2000, С. Карпеев – 1 экз.; 22.VII.2000, С. Карпеев – 3 экз.; **Чебоксарский р-н**, г. Чебоксары, на окне цветочного магазина, 7.V.2010, Л. Егоров – 1 экз.; там же, близ п. Лесной, 56°07'34" N, 47°08'48" E, дубрава, оконная ловушка, 16–25.VII.2013, Л. Егоров – 1 экз.; д. Синъялы, 56°04'38" N, 47°22'06" E, огород, оконная ловушка у компостной кучи: 7–17.VI.2013, В. Яковлев – 4♂♂, 2♀♀; 17–24.VI.2013, В. Яковлев – 8 экз.; 24.VI–1.VII.2013, В. Яковлев – 9 экз.; 1–8.VII.2013, В. Яковлев – 7 экз.; **Цивильский р-н**, д. Первое Семеново, 55°52'11" N, 47°22'50" E, огород, на лету, 23.V.2010, Л. Егоров – 1 экз.; **Аликовский р-н**, близ д. Пизипово, 55°49'26" N, 46°41'18" E: на трупe кошки, 26.VII.2006, Д. Григорьева – 3 экз.; поле, на трупe голубя, 31.VII.2006, Д. Григорьева – 2 экз.; на трупe кошки, 3.VIII.2006, Д. Григорьева – 3 экз.; **Шумерлинский р-н**, близ п. Мыслец, 55°28'16" N, 46°30'09" E, смешанный лес, на трупe рыбы, 11.VIII.2008, Ф. Алексеев – 1 экз.; 2 км Ю п. Мыслец, 55°27'17" N, 46°32'35" E, на трупe, 26.VII.2009, Ф. Алексеев – 2 экз.; 55°28'16" N, 46°30'09" E, близ п. Мыслец: ельник, на трупe птицы, 16.VIII.2010, Ф. Алексеев – 1 экз.; там же, дубрава, на трупe рыбы, 11.VIII.2008, Ф. Алексеев – 2 экз.; **Алатырский р-н**,

ГПЗ «Присурский», близ с. Атрать, кв. 1, 55°00'55" N, 46°39'45" E, горельник в спелом сосняке, на трупе *Accipiter gentilis* (L.), 6.VI.2013, Л. Егоров – 1♂, 3♀♀; **Шемуршинский р-н**, близ с. Бичурга-Баишево, 54°45'54" N, 47°17'54" E: на трупе млекопитающего (6-й и 9-й день разложения), открытое пространство, 18 и 21.VIII.2009, В. Матвеева – 2 экз.; на трупе млекопитающего в лесу (9-й день разложения), 21.VIII.2009, В. Матвеева – 1 экз.; на трупе птицы в лесу (9-й день разложения), 19.VIII.2009, В. Матвеева – 1 экз.

*Ph. succicola* Thomson, 1860 [Исаев и др., 2004; Егоров, Виноградова, Семенов, 2009; Виноградова и др., 2010 (**Чебоксарский, Мариинско-Посадский р-ны**)]. **Чебоксарский р-н**, Заволжье, памятник природы «Озеро Малое Лебединое», 13,1 км С г. Чебоксары, близ оз. Малое Лебединое, 56°15'44" N, 47°19'17" E, сосняк орляковый, 2.VII.2010, С. Ганицкий – 1 экз.; г. Чебоксары, дубрава «Роща Гузовского», 56°08'17" N, 47°11'19" E, гнилые пни, 12.X.1980, А. Березин – 3♂♂, 1♀; в городе, 24.VII.2002, О. Григорьев – 1 экз.; Чебоксарский филиал ГБС РАН, 56°05'04" N, 47°15'55" E, дубрава, труп ежа, 28.V.2008, Л. Егоров – 1 экз.; близ п. Лесной: дубрава, оконная ловушка, 56°07'44" N, 47°08'48" E: 4.VI.2010, Л. Егоров – 1 экз.; 7.VI.2010, Л. Егоров – 1 экз.; 27.VI.2010, Л. Егоров – 2 экз.; 15–19.VII.2010, Л. Егоров – 1 экз.; 27.VII.2010, Л. Егоров – 1 экз.; 56°07'39" N, 47°08'49" E, дубрава, ловушка Мерике, 12.VIII.2011, Л. Егоров – 1 экз.; 56°07,7' N, 47°09' E, дубрава, оконная ловушка на кленовом бревне, 5–16.VI.2012, Л. Егоров – 3 экз.; там же, 2–14.VII.2012, Л. Егоров – 4 экз.; 56°07'45" N, 47°08'48" E, дубрава, на дубовом соке, 31.V.2012, Л. Егоров – 1 экз.; там же, 56°07'34" N, 47°08'48" E, дубрава, оконная ловушка: 12–23.VI.2013, Л. Егоров – 1 экз.; 5–12.VIII.2013, Л. Егоров – 1♂; 55°07'49" N, 47°08'53" E, дубрава, оконная ловушка, 19–27.V.2014, Л. Егоров – 1 экз.; 56°07'45" N, 47°08'48" E, дубрава, оконная ловушка, 28.VI–3.VII.2014, Л. Егоров – 1 экз.; там же, 10–15.VII.2014, Л. Егоров – 1 экз.; там же, 22–29.VII.2014, Л. Егоров – 1 экз.; 56°07'39" N, 47°08'49" E, просека в дубраве, ловушка Мерике на дубовых дровах, 30–31.VII.2012, Л. Егоров – 3 экз.; **Моргаушский р-н**, 1 км С д. Юдеркасы, 55°56'45" N, 46°50'45" E, дубрава, на грибах, 15.VI.2012, Л. Егоров – 3 экз.; **Моргаушский р-н**, близ д. Кубасы, 56°03'32" N, 46°36'37" E, спелая дубрава с липой, 3.VII.2012, Л. Егоров – 5 экз.; **Шумерлинский р-н**, 2 км Ю п. Мыслец, 55°27'17" N, 46°32'35" E, на трупе, 25.VII.2009, Ф. Алексеев – 4 экз.; **Шемуршинский р-н**, НП «Чаваш вармане», 7 км З п. Баскаки, близ ур. Кириллстан, 54°50'51" N, 47°11'12" E, опушка леса, почвенные ловушки, 4–7.VII.2011, А. Яковлев – 1 экз.; близ с. Бичурга-Баишево, 54°45'54" N, 47°17'54" E: на трупе млекопитающего (7–9-й день разложения), открытое пространство, 19–21.VIII.2009, В. Матвеева – 5 экз.; на трупе млекопитающего в лесу (6–7-й день разложения), 18–19.VIII.2009, В. Матвеева – 6 экз.; на трупе птицы (16-й день разложения), открытое пространство 26.VIII.2009, В. Матвеева – 1 экз.; на трупе карася (7–9-й день разложения), открытый участок, 13–15.VIII.2009, В. Матвеева – 5 экз.

*Ph. addendus* Sharp, 1867 [Виноградова и др., 2010 (**Чебоксарский р-н**)]. **Чебоксарский р-н**, г. Чебоксары, близ п. Лесной: 56°07'47" N, 47°08'49" E, дубрава, в ловушку Мерике, 15–19.VIII.2011, Л. Егоров – 1 экз.; 56°07'32" N,



47°08'42" Е, дубрава, в ловушку с перебродившим пивом на стволе дуба, 23–26.VI.2012, Л. Егоров – 1 экз.; 56°07'39" N, 47°08'49" Е, просека в дубраве, дубовые пни, на соке, 18.V.2012, Л. Егоров – 3 экз.; 56°07'34" N, 47°08'48" Е, дубрава, оконная ловушка, 12–19.VIII.2013, Л. Егоров – 1♂; там же, 10–27.IX.2013, Л. Егоров – 1 экз.; **Моргаушский р-н**, 1 км С д. Юдеркасы, 55°56'45" N, 46°50'45" Е, дубрава, на грибах, 15.VI.2012, Л. Егоров – 1 экз.; **Цивильский р-н**, д. Первое Семеново, 55°52'11" N, 47°22'50" Е, у навозной кучи, 9.V.2014, Л. Егоров – 17 экз.; **Шемуршинский р-н**, близ с. Бичурга-Баишево, 54°45'54" N, 47°17'54" Е: на трупе млекопитающего (6–11-й день разложения), открытое пространство, 18–23.VIII.2009, В. Матвеева – 11 экз.; на трупе млекопитающего (6–9-й день разложения) в лесу, 18–21.VIII.2009, В. Матвеева – 13 экз.; на трупе птицы в лесу (9–12-й день разложения), 19–22.VIII.2009, В. Матвеева – 11 экз.; на трупе птицы (15-й день разложения), открытое пространство 25.VIII.2009, В. Матвеева – 2 экз.; на трупе карася в лесу (4-й день разложения), 10.VIII.2009, В. Матвеева – 3 экз.; на трупе карася (8-й день разложения), открытый участок, 14.VIII.2009, В. Матвеева – 1 экз.; НП «Чаваш вармане», близ п. Кучеки, 54°55'04" N, 47°17'43" Е, сосняк с елью, березой, в коровьем навозе, 26.VIII.2013, Л. Егоров – 2 экз.

*Ph. cyanipennis* (Fabricius, 1793) [Исаев и др., 2004; Егоров, Виноградова, Семенов, 2009; Виноградова и др., 2010 (**Чебоксарский р-н**); Виноградова, Егоров, 2013 (**Шемуршинский р-н**)]. **Чебоксарский р-н**, г. Чебоксары, 56°07'24" N, 47°08'25" Е, дубрава, 3.VII.1996, В. Лосманов – 1 экз.; 56°07'24" N, 47°08'25" Е, дубрава, на *Polyporus squamosus* (Huds.) Fr., 8.VI.2010, Л. Егоров – 1 экз.; близ д. Малдыкасы, 55°54'12" N, 47°10'00" Е, дубрава, на *Laetiporus sulphureus* (Bull.: Fr.) Murr., 14.VI.2010, В. Лосманов – 1 экз.; дубрава «Роща Гузовского» 56°08'17" N, 47°11'19" Е, 29.V.2008, Л. Егоров – 1 экз.; близ п. Лапсары, 56°04'05" N, 47°10'16" Е, дубрава, на трутовике с вяза, 16.VI.2010, В. Лосманов – 1 экз.; близ п. Лесной: 56°07,7' N, 47°09' Е, дубрава, оконная ловушка на кленовом бревне, 29.V.–5.VI.2012, Л. Егоров – 1 экз.; там же, 5–16.VI.2012, Л. Егоров – 1 экз.; там же, 2–14.VII.2012, Л. Егоров – 2 экз.; там же, 23–30.VII.2012, Л. Егоров – 1 экз.; 56°07'24" N, 47°08'25" Е, дубрава, вязовое бревно, на *Polyporus squamosus* (Huds.) Fr. 26.VI.2014, Л. Егоров – 3 экз.; близ д. Хыркасы, 56°05'56" N, 47°00'53" Е, дубрава, 8.VII.2008, Л. Егоров – 1 экз.; **Мариинско-Посадский р-н**, близ д. Ящерино, 56°04'14" N, 47°42'28" Е, 4.VII.2002, В. Лосманов – 1 экз.; **Шумерлинский р-н**, близ д. Торханы, 55°32'36" N, 46°34'28" Е, дубрава, 3–4.VII.2014, Л. Егоров – 1 экз.

*Ph. nitidus* (Fabricius, 1787) [Лебедев, 1906 (**Моргаушский р-н**); Исаев и др., 2004; Егоров, 2010а (**Шемуршинский р-н**), 2012а,б (**Шемуршинский р-н**)]. **Чебоксарский р-н**, д. Синъялы, огород, у компостной кучи, 56°04'38" N, 47°22'06" Е: 1–8.VII.2013, В. Яковлев – 1 экз.; 31.VII.2011, В. Яковлев – 2 экз.; **Аликовский р-н**, близ д. Пизипово, 55°49'26" N, 46°41'18" Е: лес, на трупе кошки, 25.VII.2006, Д. Григорьева – 1 экз.; поле, на трупе голубя, 28.VII.2006, Д. Григорьева – 1 экз.; поле, на трупе голубя, 7.VIII.2006, Д. Григорьева – 1 экз.; **Шумерлинский р-н**, 2 км Ю п. Мыслец, 55°27'17" N, 46°32'35" Е, на трупе, 26.VII.2009, Ф. Алексеев – 1 экз.; **Шемуршинский р-н**, НП «Чаваш

вармане», 3,1 км 3 с. Бичурга-Баишево, 54°45'07" N, 47°14'25" E, кв. 134 Баишевское лесничество, лошадиный помет, 11.VII.2010, Л. Егоров – 2 экз.; 7 км 3 п. Баскаки, ур. Кириллстан, 54°50'53" N, 47°11'09" E, коровий навоз, 21.VIII.2010, Л. Егоров – 2 экз.

*Ph. spinipes* Sharp, 1874 [Исаев и др., 2004; Виноградова и др., 2010 (**Цивильский р-н**); Егоров, 2012б (**Шемуршинский р-н**)]. **Чебоксарский р-н**, д. Синъялы, огород, оконная ловушка у компостной кучи, 56°04'38" N, 47°22'06" E: 7–17.VI.2013, В. Яковлев – 13 экз.; 17–24.VI.2013, В. Яковлев – 7 экз.; 24.VI–1.VII.2013, В. Яковлев – 9 экз.; 1–8.VII.2013, В. Яковлев – 12 экз.; 31.VII.2011, В. Яковлев – 1 экз.; **Цивильский р-н**, д. Первое Семеново, 55°52'11" N, 47°22'50" E, огород, оконная ловушка у навозной кучи: 25–31.V.2013, Л. Егоров – 5 экз.; 2.V.2014, Л. Егоров – 1 экз.; 9.V.2014, Л. Егоров – 4 экз.; 55°52'11" N, 47°22'50" E, зимовка в навозной куче, 11.X.2008, Л. Егоров – 1 экз.; **Яльчикский р-н**, с. Лащ-Таяба, 55°01'13" N, 47°59'43" E, конский навоз, 19.VIII.2011, Л. Егоров – 2 экз.; **Алатырский р-н**, ГПЗ «Присурский», кв. 15, 6,5 км В с. Атрать, 55°01'23" N, 46°47'58" E, 4.VI.2014, А. Александров – 1 экз.; **Шемуршинский р-н**, НП «Чаваш вармане», 7 км 3 п. Баскаки, ур. Кириллстан, 54°50'53" N, 47°11'09" E, коровий навоз, 21.VIII.2010, Л. Егоров – 1 экз.; там же, 54°50'51" N, 47°11'12" E, опушка леса, почвенные ловушки, 4–7.VII.2011, А. Яковлев – 1 экз.; близ п. Кучеки, 54°55'04" N, 47°17'43" E, конский навоз, 29.VI.2011, А. Яковлев – 1 экз.

\**Ph. rotundicollis* (Ménétriés, 1832). **Красночетайский р-н**, 12,6 км 3 с. Красные Четаи, 1 км СВ дер. Козловка Нижегородской обл., 1 км 3 оз. Старица 55°42'06" N, 45°55'27" E правый берег р. Сура, ивняк, на почве, 3.VI.2011, Д. Куруленко – 1 экз.

*Ph. tenuicornis* Mulsant & Rey, 1853 [Семенов, Егоров, 2009 (**Аликовский р-н**)]. **Чебоксарский р-н**, г. Чебоксары, близ п. Лесной: 56°07'24" N, 47°08'53" E, осинник в дубраве, оконная ловушка, 3–10.VIII.2011, Л. Егоров – 1 экз.; 56°07,7' N, 47°09' E, дубрава, оконная ловушка на кленовом бревне, 21–29.V.2012, Л. Егоров – 1 экз.; 56°07'34" N, 47°08'48" E, дубрава, оконная ловушка, 28.VII–5.VIII.2013, Л. Егоров – 1♀; 56°07'24" N, 47°08'25" E, дубрава, вязовое бревно, на *Polyporus squamosus* (Huds.) Fr. 26.VI.2014, Л. Егоров – 1 экз.; близ д. Малдыкасы, 55°54'12" N, 47°10'00" E, дубрава, на *Laetiporus sulphureus* (Bull.: Fr.) Murr., 14.VI.2010, В. Лосманов – 2 экз.; близ с. Икково, 55°58'21" N, 47°18'07" E, дубрава, 25.V.2012, В. Петров – 1 экз.; **Цивильский р-н**, д. Первое Семеново, 55°52'11" N, 47°22'50" E, оконная ловушка в огороде у навозной кучи, 1.V.2014, Л. Егоров – 7 экз.; **Комсомольский р-н**, памятник природы «Естественные насаждения дуба», близ д. Новые Высли, 55°16'48" N, 47°17'28" E, опушка дубравы, 26.V.2013, Л. Егоров – 2 экз.; **Батыревский р-н**, близ д. Верхнее Турмышево, 54°59'53" N, 47°17'56" E, опушка дубравы с липой, ясенем, 17.V.2013, Л. Егоров – 1♀; **Шемуршинский р-н**, НП «Чаваш вармане», 5 км ССВ д. Асаново, близ корд. Медведевский, 54°48,9' N, 47°22,2' E, опушка дубравы с ясенем, 19.V.2012, Л. Егоров – 1 экз.

*Ph. decorus* (Gravenhorst, 1802) [Семенов, Егоров, 2009 (**Чебоксарский р-н**)]. **Чебоксарский р-н**, Государственный природный заказник «Шомиковская

колония серых цапель», 2,7 км ЮВ д. Шомиково, 56°05'11" N, 46°58'11" E, дубрава, колония цапель, 14.VIII.2012, Л. Егоров – 2 экз.; г. Чебоксары, дубрава «Роцца Гузовского» 56°08'17" N, 47°11'19" E: тропинка с водой вдоль леса, 4.IX.1980, А. Березин – 1 экз.; лёт, 12.X.1980, А. Березин – 2 экз.; под листьями у основания пня, 20.X.1980, А. Березин – 2 экз.; 30.V.1999, В. Лосманов – 2 экз.; близ п. Заовражный, 56°09'06" N, 47°08'50" E, дубрава, 22.V.1997, В. Лосманов – 1 экз.; 56°05'18" N, 47°15'43" E, Чебоксарский филиал ГБС РАН, дубрава, 16.IV.1999, В. Лосманов – 1 экз.; близ п. Лесной, 56°07'45" N, 47°08'49" E, дубрава, почвенные ловушки: 31.V.2010, Л. Егоров – 1 экз.; 1–7.VI.2010, Л. Егоров – 3 экз.; 9–21.VI.2010, Л. Егоров – 5 экз.; 56°07'34" N, 47°08'44" E, опушка дубравы, в подстилке, 8.IV.2010, И. Казакова, Л. Егоров – 2 экз.; там же, 56°07'22" N, 47°08'30" E, березняк в дубраве, в подстилке, 15.IV.2010, И. Казакова, Л. Егоров – 1 экз.; 56°07'48" N, 47°09'19" E, лесополоса у шоссе на г. Ядрин, 15.IV.2013, Л. Егоров – 1 экз.; 56°07'45" N, 47°08'49" E, дубрава, почвенная проба, 18.V.2010, Л. Егоров – 2 экз.; 56°07'34" N, 47°08'48" E, дубрава, оконная ловушка, 5–12.VIII.2013, Л. Егоров – 1 экз.; **Моргаушский р-н**, близ д. Кубасы, 56°03'32" N, 46°36'37" E, спелая дубрава с липой, 5.VII.2012, В. Подшивалина – 2 экз.; **Шумерлинский р-н**, близ д. Торханы, 55°32'36" N, 46°34'28" E, дубрава, 3–4.VII.2014, Л. Егоров – 1 экз.; **Алатырский р-н**, ГПЗ «Присурский», кв. 9, 2 км СВВ с. Атрать, 55°01'08" N, 46°44'37" E, ольховник, дно высохшего ручья в овраге, 2.VIII.2010, Л. Егоров – 1 экз.; близ с. Атрать, кв. 19, 55°00'17" N, 46°42'56" E, осинник спелый с липой и березой, оконная ловушка, 23–28.VII.2013, Л. Егоров, Н. Лисова – 1 экз.

*Ph. cognatus* Stephens, 1832 [Утробина, Тихомирова, 1968 (поля); Исаев и др., 2004; Виноградова и др., 2010 (**Чебоксарский р-н**, Заволжье; **Яльчикский р-н**)]. **Чебоксарский р-н**, г. Чебоксары, дубрава «Роцца Гузовского» 56°08'17" N, 47°11'19" E: тропинка с водой вдоль леса, 4.IX.1980, А. Березин – 5 экз.; лёт, 13.X.1980, А. Березин – 1 экз.; под листьями у основания пня, 20.X.1980, А. Березин – 1 экз.; там же, 8.X.2008, Л. Егоров – 1 экз.; 56°05'18" N, 47°15'43" E, Чебоксарский филиал ГБС РАН, 8.V.2012, В. Лосманов – 1 экз.; 56°08'52" N, 47°15'30" E, в фонтане у р. Волги, 12–13.V.2014, М. Егорова, А. Константинов – 1 экз.; близ п. Лесной: 56°07'34" N, 47°08'42" E, дубрава, в подстилке, 8.IV.2010, И. Казакова, Л. Егоров – 1 экз.; 56°07'22" N, 47°08'30" E, березняк в дубраве, в подстилке, 15.IV.2010, И. Казакова, Л. Егоров – 2 экз.; 56°07'48" N, 47°09'19" E, опушка лесополосы вдоль шоссе на г. Ядрин, 16.IV.2014, А. Александров – 1 экз.; **Ибресинский р-н**, близ п. Березовка, 55°12'57" N, 46°47'38" E, смешанный лес в пойме р. Киря, 15.V.1996, А. Димитриев – 1 экз. (det. V. Gusarov, 1997); **Комсомольский р-н**, памятник природы «Естественные насаждения дуба», близ д. Новые Высли, 55°16'48" N, 47°17'28" E, опушка дубравы, 26.V.2013, Л. Егоров – 1 экз.; **Батыревский р-н**, Батыревский участок ГПЗ «Присурский», д. Малые Шихирданы, 55°05'04" N, 47°48'13" E, на лету, 14.V.2013, Л. Егоров – 1 экз.; **Алатырский р-н**, ГПЗ «Присурский», близ с. Атрать, кв. 19, 55°00'17" N, 46°42'56" E, осинник спелый с липой и березой, оконная ловушка, 19–23.VII.2013, Л. Егоров, Н. Лисова – 1 экз.

\**Ph. cruentatus* (Gmelin, 1790). **Чебоксарский р-н**, г. Чебоксары, близ п. Лесной, 56°07'39" N, 47°08'49" E, просека в дубраве, дубовый пенёк, на соке, 18.V.2012, Л. Егоров – 1 экз.; **Шемуршинский р-н**, НП «Чаваш вармане», 7 км З п. Баскаки, ур. Кириллстан, 54°50'53" N, 47°11'09" E, коровий навоз, 21.VIII.2010, Л. Егоров – 1 экз.; близ п. Кучеки, 54°55'04" N, 47°17'43" E, сосняк с елью, березой, в коровьем навозе, 26.VIII.2013, Л. Егоров – 1♂.

\**Ph. confinis* A. Strand, 1941. **Яльчикский р-н**, с. Лащ-Таяба, 55°01'13" N, 47°59'43" E, конский навоз, 19.VIII.2011, Л. Егоров – 1♂.

\**Ph. varians* (Paykull, 1789) [Утробина, Тихомирова, 1968 (поля)]. **Чебоксарский р-н**, Заволжье, памятник природы «Озеро Астраханка», 4 км С г. Чебоксары, 56°11'09" N, 47°21'54" E, близ оз. Астраханка, сосново-еловый лес, коровий навоз, 10.V.2008, Л. Егоров – 2 экз.; г. Чебоксары, дубрава «Роша Гузовского», 56°08'17" N, 47°11'19" E, просека, в навозе, 17.IX.1980, А. Березин – 1♂; д. Синьялы, огород, оконная ловушка у компостной кучи, 56°04'38" N, 47°22'06" E, 1–8.VII.2013, В. Яковлев – 2♂♂; **Моргаушский р-н**, 1 км С д. Юдеркасы, 55°56'45" N, 46°50'45" E, дубрава, на грибах, 15.VI.2012, Л. Егоров – 1 экз.; **Цивильский р-н**, д. Первое Семеново, 55°52'11" N, 47°22'50" E: оконная ловушка в огороде у навозной кучи, 1–2.V.2014, Л. Егоров – 4 экз.; лёт у навозной кучи, 9.V.2014, Л. Егоров – 1♂; на лету у навозной кучи, 27.VII.2014, Л. Егоров – 2♂♂; **Янтиковский р-н**, 3 км СЗ д. Нижарово, 55°35'07" N, 47°50'05" E, опушка дубравы, 19.VI.2012, Л. Егоров – 1 экз.; **Батыревский р-н**, 2 км СВ д. Кзыл-Чишма, 55°00'23" N, 47°50'15" E, берег оз. Чепкасское, 23.VI.2012, Л. Егоров – 1 экз.; **Шемуршинский р-н**, НП «Чаваш вармане», близ п. Баскаки, 54°51'03" N, 47°16'50" E, коровий навоз, 20.VIII.2011, Л. Егоров – 1 экз.

\**Ph. pseudovarians* A. Strand, 1941. **Чебоксарский р-н**, г. Чебоксары, дубрава «Роша Гузовского», 56°08'17" N, 47°11'19" E, тропинка с водой вдоль леса, 4.IX.1980, А. Березин – 1♂; близ п. Лапсары, 56°04'05" N, 47°10'16" E, дубрава, на соке дуба, 29.V.2010, В. Лосманов – 3♂♂, 1♀; д. Синьялы, огород, оконная ловушка у компостной кучи, 56°04'38" N, 47°22'06" E: 17–24.VI.2013, В. Яковлев – 1♂; 31.VII.2011, В. Яковлев – 1♂; **Батыревский р-н**, Батыревский участок ГПЗ «Присурский», близ д. Малые Шихирданы, 55°05'07" N, 47°48'04" E, луговая степь, на свет ртутной лампы, 11.VIII.2010, Л. Егоров – 1 экз.; **Шемуршинский р-н**, НП «Чаваш вармане», близ п. Муллиная, 54°50'48" N, 47°14'29" E, берег притока р. Бездна, 20.VIII.2011, Л. Егоров – 1 экз.

\**Ph. wuesthoffi* Bernhauer, 1939. **Яльчикский р-н**, с. Лащ-Таяба, 55°01'13" N, 47°59'43" E, конский навоз, 19.VIII.2011, Л. Егоров – 7♂♂, 2♀♀.

*Ph. marginatus* (O. Müller, 1764) [Алейникова, 1964; Alejnikova, 1965 (таежная зона); Егоров, 2010а (**Шемуршинский р-н**), 2012а (**Шемуршинский р-н**)]. **Аликовский р-н**, близ д. Пизипово, 55°49'26" N, 46°41'18" E: на трупе кошки, 4.VIII.2004, Д. Григорьева – 1 экз.; на трупе голубя, 28.VII.2006, Д. Григорьева – 1 экз.; **Шумерлинский р-н**, близ п. Мыслец, 55°28'16" N, 46°30'09" E, дубрава, труп рыбы, 15.VIII.2010, Ф. Алексеев – 1 экз.

\**Ph. atratus* (Gravenhorst, 1802). **Цивильский р-н**, г. Цивильск, 55°51'31" N, 47°29'06" E, огород, 27.IV.2014, А. Александров – 1 экз.; **Алатырский р-н**,

охранная зона ГПЗ «Присурский», памятник природы «Речка Люля», 6 км Ю с. Атрать, кв. 11 Пригородного лесничества, 54°56'46" N, 46°42'49" E, берег р. Люля, 27.VII.2010, Л. Егоров – 1 экз.; **Шемуршинский р-н**, НП «Чаваш вармане», 6,8 км ЮЗ п. Баскаки, 54°49'39" N, 47°11'09" E, урочище Фабрика, берег р. Черная Бездна, песок, 3.VII.2011, А. Яковлев – 1 экз.

\**Ph. subvirescens* Thomson, 1884. **Красночетайский р-н**, 12,7 км СЗ с. Красные Четаи, 7 км З д. Шоля, 55°44'09" N, 45°56'22" E, правый берег р. Сура, песок, полузасохший конский навоз, 3.VI.2011, Д. Куруленко – 5 экз.; там же, песок, 3.VI.2011, Д. Куруленко – 1 экз.; 12,6 км З с. Красные Четаи, 1 км СВ дер. Козловка Нижегородской обл., 1 км З оз. Старица 55°42'06" N, 45°55'27" E правый берег р. Сура, ивняк, на почве, 3.VI.2011, Д. Куруленко – 2 экз.; **Алатырский р-н**, охранная зона ГПЗ «Присурский»: 13 км СЗ с. Атрать, близ п. Березовая Поляна, 55°04'22" N, 46°28'35" E, берег р. Сура, песок, почвенные ловушки, 24–26.VII.2010, Л. Егоров – 34 экз.; там же, выплескивание, 24.VII.2010, Р. Васильев, А. Владимиров – 6 экз.; там же, выплескивание, 24.VII.2010, Л. Егоров – 2 экз.

*Ph. carbonarius* (Gravenhorst, 1802) [Утробина, Тихомирова, 1968 – как *Ph. varius* Gyll. (поля); Семенов, Егоров, 2009 (**Чебоксарский р-н**)]. **Чебоксарский р-н**, г. Чебоксары, дубрава «Роща Гузовского» 56°08'17" N, 47°11'19" E: тропинка с водой вдоль леса, 4.IX.1980, А. Березин – 7 экз.; лёт, 13.X.1980, А. Березин – 1 экз.; под корой дубового пня, 16.X.1980, А. Березин – 7 экз.; под листьями у основания пня, 20.X.1980, А. Березин – 4 экз.; дубрава, 13.IV.1999, В. Лосманов – 3 экз.; опушка, 15.IV.1999, В. Лосманов – 3 экз.; близ п. Лесной, 56°07'34" N, 47°08'44" E, опушка дубравы, в подстилке, 8.IV.2010, И. Казакова, Л. Егоров – 1 экз.; 55°07'49" N, 47°08'53" E, дубрава, оконная ловушка, 5–23.IX.2014, Л. Егоров – 1 экз.; г. Чебоксары, 56°08'52" N, 47°15'30" E, в фонтане у р. Волги, 12–13.V.2014, М. Егорова, А. Константинов – 2 экз.; **Цивильский р-н**, близ д. Первое Семеново, 55°52'11" N, 47°22'50" E, пшеничное поле, 4.X.2008, Л. Егоров – 1 экз.; 3 км З г. Цивильск, 55°52'03" N, 47°25'03" E остепненный склон южной экспозиции, 20.IV.2014, Л. Егоров – 1♂; **Красночетайский р-н**, 2 км СЗ д. Питишево, 55°46'09" N, 46°00'00" E, берег р. Сура, на мертвом раке, 4.VI.2011, Д. Куруленко – 1 экз.

*Ph. albipes* (Gravenhorst, 1802) [Семенов, Егоров, 2009 (**Цивильский р-н**)]. **Чебоксарский р-н**, Заволжье, 3 км С г. Чебоксары, близ п. Октябрьский, 56°10'38" N, 47°18'17" E, сосновый лес, в навозе, 11.X.1980, А. Березин – 27 экз.; 2 км С п. Сосновка, 5,19788° N, 47,24157° E, берег дренажного канала, 8.VII.2008, В. Подшивалина – 1 экз.; д. Синъялы, огород, оконная ловушка у компостной кучи, 56°04'38" N, 47°22'06" E: 24.VI–1.VII.2013, В. Яковлев – 1♀; 17–24.VI.2013, В. Яковлев – 1♂; 31.VII.2011, В. Яковлев – 4 экз.; **Цивильский р-н**, д. Первое Семеново, 55°52'11" N, 47°22'50" E, огород: оконная ловушка у навозной кучи, 1–2.V.2014, Л. Егоров – 28 экз.; лёт у навозной кучи, 9.V.2014, Л. Егоров – 16 экз.

\**Ph. alpinus* Erpelsheim, 1875. **Алатырский р-н**, охранная зона ГПЗ «Присурский», 9,5 км СЗ с. Атрать, 4,5 км ЮВВ п. Березовая Поляна, 55°03'08" N, 46°31'46" E, берег оз. Чага, выплескивание, 25.VII.2010, Л. Егоров – 1 экз.

\**Ph. corruscus* (Gravenhorst, 1802) [Утробина, Тихомирова, 1968 (поля)]. **Комсомольский р-н**, близ д. Старый Сундырь, 55°14'06" N, 47°38'13" E, труп овцы на остепненном лугу, 21.VIII.2014, Н. Тимофеева – 1 экз.; **Яльчикский р-н**, с. Лащ-Таяба, 55°00'58" N, 47°59'46" E, поле, труп *Pica pica* (L.), 29.VII.2008, Л. Егоров – 1 экз.; **Шемуршинский р-н**, НП «Чаваш вармане», 2,5 км 3 с. Бичурга-Баишево, 54°45'14" N, 47°15'16" E, кв. 135 Баишевского лес-ва, 11.07.2010, опушка, на трупе ежа, 1 экз., Егоров Л.В.

\**Ph. concinnus* (Gravenhorst, 1802) [Утробина, Тихомирова, 1968 (поля)]. **Чебоксарский р-н**, г. Чебоксары, дубрава «Роша Гузовского» 56°08'17" N, 47°11'19" E: тропинка с водой вдоль леса, 4.IX.1980, А. Березин – 2♂♂, 1♀; старый дубовый пенёк, 24–25.X.1980, А. Березин – 1♂, 1♀; под листьями у основания пня, 20.X.1980, А. Березин – 2♂♂; **Цивильский р-н**, г. Цивильск, 55°51'31" N, 47°29'06" E, 27.IV.2014, огород, А. Александров – 1♂; **Шемуршинский р-н**, НП «Чаваш вармане», близ п. Кучеки, 54°55'04" N, 47°17'43" E, сосняк с елью, березой, в коровьем навозе, 26.VIII.2013, Л. Егоров – 1♀.

\**Ph. rufipes* (Stephens, 1832). **Цивильский р-н**, д. Первое Семеново, 55°52'11" N, 47°22'50" E, огород, 9.V.2011, Л. Егоров – 1 экз.; **Яльчикский р-н**, с. Лащ-Таяба, 55°01'13" N, 47°59'43" E, конский навоз, 2.VIII.2012, Л. Егоров – 1♂.

\**Ph. debilis* (Gravenhorst, 1802) [Утробина, Тихомирова, 1968 (поля)]. **Чебоксарский р-н**, Заволжье 2 км С г. Чебоксары, близ п. Октябрьский, 56°09'32" N, 47°21'01" E, песчаный берег р. Волги, под укрытием, 20.V.2010, Л. Егоров – 1 экз.; д. Синъялы, 56°04'38" N, 47°22'06" E, огород, оконная ловушка у компостной кучи, 7–17.VI.2013, В. Яковлев – 1♂, 1♀; **Цивильский р-н**, д. Первое Семеново, 55°52'11" N, 47°22'50" E, на лету в огороде, 12.V.2013, Л. Егоров – 1♀; **Алатырский р-н**, охранная зона ГПЗ «Присурский», оз. Затон, 55°04'01" N, 46°28'34" E, берег озера, 21.VII.2013, Л. Егоров – 1♀.

*Ph. splendens* (Fabricius, 1793) [Лебедев, 1906 (**Моргаушский р-н**); Исаев и др., 2004]. **Батыревский р-н**, близ д. Верхнее Турмышево, 54°59'53" N, 47°17'56" E, опушка дубравы с липой, ясенем, 17.V.2013, Л. Егоров – 1 экз.; **Шемуршинский р-н**, близ с. Бичурга-Баишево, 54°45'54" N, 47°17'54" E: на трупе млекопитающего в лесу (6-й день разложения), 18.VIII.2009, В. Матвеева – 2 экз.; на трупе карася в лесу (4-й день разложения), 10.VIII.2009, В. Матвеева – 1 экз.; НП «Чаваш вармане», 7 км 3 п. Баскаки, ур. Кириллстан, 54°50'53" N, 47°11'09" E, коровий навоз, 21.VIII.2010, Л. Егоров – 1 экз.

\**Ph. punctus* (Gravenhorst, 1802). **Алатырский р-н**, ГПЗ «Присурский», с. Атрать, 55°00'16" N, 46°41'56" E, на свет ртутной лампы, 7.VIII.2012, Л. Егоров – 1 экз.

\**Ph. fumarius* (Gravenhorst, 1806). **Ядринский р-н**, 3 км ЮЮЗ г. Ядрин, 55°54'21" N, 46°10'23" E, берег оз. Кривель, вытаптывание у берега, 6–7.VIII.2011, Л. Егоров – 1 экз.; 1 км 3 с. Чиганары, 55°56'35" N, 46°18'32" E, берег старицы р. Выла, вытаптывание, 13.VIII.2011, Л. Егоров – 1 экз.; **Цивильский р-н**, д. Первое Семеново, 55°52'11" N, 47°22'50" E, лёт у навозной кучи, 9.V.2014, Л. Егоров – 1 экз.

\**Ph. umbratilis* (Gravenhorst, 1802). **Ядринский р-н**, 5 км СВ г. Ядрин, затон Старая Сура, 55°58'29" N, 46°15'54" E, 9.VI.2011, Д. Куруленко – 3 экз.; 1 км ЮЮВ д. Никитино, 55°58'54" N, 46°16'39" E, берег оз. Сомовое, вытаптывание, 28.VII.2012, Л. Егоров – 1 экз.; 3,5 км Ю г. Ядрин, 1,5 км Ю оз. Сосновое, левый берег р. Сура, 55°54'48" N, 46°12'28" E, 7.VI.2011, Д. Куруленко – 1 экз.; 1 км 3 с. Чиганары, 55°56'35" N, 46°18'32" E, берег старицы р. Выла, вытаптывание, 13.VIII.2011, Л. Егоров – 1 экз.; 55°56'10" N, 46°18'26" E, берег старицы р. Выла, вытаптывание, 13.VIII.2011, Л. Егоров – 1 экз.; **Чебоксарский р-н**, д. Синъялы, огород, оконная ловушка у компостной кучи, 56°04'38" N, 47°22'06" E: 7–17.VI.2013, В. Яковлев – 1♀; 17–24.VI.2013, В. Яковлев – 1♂; **Цивильский р-н**, памятник природы «Озеро Круглое болото», 5,2 км ЮЮЗ г. Цивильск, пойма р. Б. Цивиль, оз. Круглое, 55°50'20" N, 47°23'31" E, берег озера, 26.V.2013, Л. Егоров – 1 экз.; **Шумерлинский р-н**, 1 км СЗ с. Большие Алгаши, 55°22'27" N, 46°25'18" E, осоковое болото, 25.V.2012, Л. Егоров – 3 экз.; **Батыревский р-н**, с. Алманчиково, 54°58'51" N, 47°45'59" E, на свет ртутной лампы, 17.VII.2010, А. Ластухин – 7 экз.; Батыревский участок ГПЗ «Присурский», близ д. Малые Шихирданы: 55°05'07" N, 47°48'04" E, луговая степь, на свет ртутной лампы, 11.VIII.2010, Л. Егоров – 1 экз.; 55°05'12" N, 47°47'42" E, пойма р. Була, берег временного водоема, 14.V.2013, Л. Егоров – 1♂; **Яльчикский р-н**, с. Лащ-Таяба, 55°01'13" N, 47°59'43" E, на свет ртутной лампы, 24.VII.2008, Л. Егоров – 2 экз.; **Алатырский р-н**, охранная зона ГПЗ «Присурский», 5 км 3 с. Атрать, берег оз. Чебак, 55°00'56" N, 46°34'56" E, 20.VII.2013, Л. Егоров – 1 экз.; ГПЗ «Присурский», с. Атрать, 55°00'16" N, 46°41'56" E, на свет ртутной лампы, 10–13.VII.2014, Л. Егоров – 1 экз.; **Шемуршинский р-н**, 1 км В д. Верхнее Буяново, 54°54'52" N, 47°37'04" E, пойма р. Карла, вечерний лёт, 16.V.2013, Л. Егоров – 1 экз.; НП «Чаваш вармане», 8 км 3 п. Баскаки, 54°51'13" N, 47°09'41" E, клюквенно-сфагновое болото, 22.VIII.2010, Л. Егоров – 1 экз.; 2,6 км СЗ с. Бичурга-Баишево, близ корд. Ломка, 54°46,9' N, 47°16,9' E, кв. 99 Баишевского лесничества, 20.V.2012, Л. Егоров – 3 экз.; близ п. Баскаки, 54°50'47" N, 47°14'24" E, берег р. Абамза, 21.VIII.2011, Л. Егоров – 1 экз.

\**Ph. nigrita* (Gravenhorst, 1806). **Чебоксарский р-н**, Заволжье, памятник природы «Озеро Светлое с прилегающими лесами», 18 км СЗ г. Чебоксары, берег оз. Светлое, 56°14'45" N, 47°00'00" E, 4.VII.2010, Л. Егоров – 1 экз.; 18 км СЗ г. Чебоксары, 56°15'23" N, 47°00'13" E, пойменный лиственный лес (ольха, береза) у р. Парат, близ оз. Светлое, 27.VIII.2011, Л. Егоров – 1 экз.; г. Чебоксары, близ п. Лесной, 56°07'45" N, 47°08'48" E, оконная ловушка, 19–27.V.2014, Л. Егоров – 1♂; **Шумерлинский р-н**, 1 км СЗ с. Большие Алгаши, 55°22'27" N, 46°25'18" E, осоковое болото, 25.V.2012, Л. Егоров – 1 экз.; **Батыревский р-н**, Батыревский участок ГПЗ «Присурский», окр. д. Малые Шихирданы, 55°05'14" N, 47°47'37" E, луговая степь, у норы *Marmota bobak* (Müll.), 7.V.2014, Л. Егоров – 1 экз.; **Шемуршинский р-н**, НП «Чаваш вармане», близ п. Баскаки, 54°51'44" N, 47°17'03" E, берег старицы р. Абамза, 21.VIII.2011, Л. Егоров – 1 экз.

\**Ph. longicornis* Stephens, 1832. **Чебоксарский р-н**, д. Синъялы, 56°04'38" N, 47°22'06" E, огород, оконная ловушка у компостной кучи, 17–24.VI.2013, В. Яковлев – 1♂, 1♀; **Цивильский р-н**, д. Первое Семеново, 55°52'11" N, 47°22'50" E, лёт у навозной кучи, 9.V.2014, Л. Егоров – 7 экз.

\**Ph. coprophilus* Jarrige, 1949. **Чебоксарский р-н**, г. Чебоксары, дубрава «Роцца Гузовского», 56°08'17" N, 47°11'19" E, тропинка с водой вдоль леса, 4.IX.1980, А. Березин – 1♀; д. Синъялы, огород, оконная ловушка у компостной кучи, 56°04'38" N, 47°22'06" E, 17–24.VI.2013, В. Яковлев – 1♀; **Цивильский р-н**, д. Первое Семеново, 55°52'11" N, 47°22'50" E, огород, в бочке с водой у навозной кучи, 23.VI.2013, Л. Егоров – 1♂; **Шемуршинский р-н**, НП «Чаваш вармане», близ п. Кучеки, 54°55'04" N, 47°17'43" E, сосняк с елью, березой, в коровьем навозе, 26.VIII.2013, Л. Егоров – 1♂; близ п. Баскаки, 54°51'03" N, 47°16'50" E, сосняк с елью, березой, 21.VIII.2011, Л. Егоров – 1♂.

\**Ph. parvicornis* (Gravenhorst, 1802) (= *agilis* Gravenhorst, 1806). **Чебоксарский р-н**, г. Чебоксары, близ п. Лесной, 56°07'39" N, 47°08'49" E, просека в дубраве, дубовый пенёк, на соке, 18.V.2012, Л. Егоров – 1 экз.; г. Чебоксары, 56°08'52" N, 47°15'30" E, в фонтане у р. Волги, 15.V.2014, М. Егорова, А. Константинов – 1♂; **Цивильский р-н**, д. Первое Семеново, 55°52'11" N, 47°22'50" E: оконная ловушка у навозной кучи, 1–2.V.2014, Л. Егоров – 1 экз.; лёт у навозной кучи, 9.V.2014, Л. Егоров – 3♂♂, 1♀; **Батыревский р-н**, 2 км СВ д. Кзыл-Чишма, 55°00'23" N, 47°50'15" E, берег оз. Чепкаское, 23.VI.2012, Л. Егоров – 1♂; **Яльчикский р-н**, с. Лащ-Таяба, 55°01'13" N, 47°59'43" E: конский навоз, 19.VIII.2011, Л. Егоров – 1 экз.; конский навоз, 2.VIII.2012, Л. Егоров – 1 экз.; **Шемуршинский р-н**, НП «Чаваш вармане», близ п. Кучеки, 54°55'04" N, 47°17'43" E, сосняк с елью, березой, в коровьем навозе, 26.VIII.2013, Л. Егоров – 1♂, 1♀; близ п. Баскаки, 54°51'03" N, 47°16'50" E, сосняк с елью, березой, 21.VIII.2011, Л. Егоров – 1♂.

\**Ph. rubripennis* Stephens, 1832 [Алейникова, 1964; Alejnikova, 1965 – как *Ph. fulvipes* F.] (таежная зона). **Ядринский р-н**, 5 км СВ г. Ядрин, затон Старая Сура, 55°58'29" N, 46°15'54" E, 9.VI.2011, Д. Куруленко – 1 экз.; **Алатырский р-н**, ГПЗ «Присурский», кв. 110, 7,5 км СВ с. Атрать, 54°57'48" N, 46°48'50" E, берег р. Орлик, 17.VII.2014, Л. Егоров – 4 экз.

\**Ph. furcifer* Renkonen, 1937. **Батыревский р-н**, 2 км Ю д. Красномайск, 54°57'33" N, 47°49'44" E, пойма р. Карла, у временного пойменного водоема, 16.V.2013, Л. Егоров – 1♂; Батыревский участок ГПЗ «Присурский», близ д. Малые Шихирданы, 55°05'12" N, 47°47'42" E, пойма р. Була, берег временного водоема, 14.V.2013, Л. Егоров – 1♀.

\**Ph. micans* (Gravenhorst, 1802). **Ядринский р-н**, 5 км СВ г. Ядрин, затон Старая Сура, 55°58'29" N, 46°15'54" E, 9.VI.2011, Д. Куруленко – 1 экз.; 1 км ЮЮВ д. Никитино, 55°58'54" N, 46°16'39" E, берег оз. Сомовое, вытаптывание, 28.VII.2012, Л. Егоров – 4 экз.; 1 км З с. Чиганары, 55°56'35" N, 46°18'32" E, берег старицы р. Выла, вытаптывание, 13.VIII.2011, Л. Егоров – 5 экз.; 55°56'10" N, 46°18'26" E, берег старицы р. Выла, вытаптывание, 13.VIII.2011, Л. Егоров – 3 экз.; **Козловский р-н**, Государственный природный заказник «Правобережье реки Илеть», Заволжье, правобережье р. Илеть, 55°53'21" N,



48°13'06" E, пойма реки, 19.VIII.2013, Л. Егоров – 1♂; **Красночетайский р-н**, 2 км ЮЗ д. Красный Яр, 55°33'38" N, 46°06'35" E, остров на р. Сура, песок, 1.VI.2011, Д. Куруленко – 1 экз.; **Шумерлинский р-н**, 1 км СЗ с. Большие Алгаши, 55°22'27" N, 46°25'18" E, осоковое болото, 25.V.2012, Л. Егоров – 1 экз.; **Порецкий р-н**, близ с. Кудеиха, 55°14,2' N, 46°25,4' E, осоковое болото в пойме р. Киря, 25.V.2012, Л. Егоров – 9 экз.; **Батыревский р-н**, Батыревский участок ГПЗ «Присурский», близ д. Малые Шихирданы: 55°05'07" N, 47°48'04" E, луговая степь, на свет ртутной лампы, 11.VIII.2010, Л. Егоров – 3 экз.; 55°05'12" N, 47°47'35" E, пойма р. Була, берег копани, 2.VI.2011, Л. Егоров – 1 экз.; 55°05'12" N, 47°47'42" E, пойма р. Була, берег временного водоема, 14.V.2013, Л. Егоров – 2♂♂, 1♀; **Яльчикский р-н**, 5 км С д. Яманчурино, 55°01'59" N, 47°57'10" E, дубрава, 23.VI.2012, Л. Егоров – 1 экз.; **Алатырский р-н**, охранная зона ГПЗ «Присурский»: 13 км СЗ с. Атрать, близ п. Березовая Поляна, 55°04'22" N, 46°28'35" E, песчаный берег р. Сура, выплескивание, 24.VII.2010, Л. Егоров – 1 экз.; 9,5 км СЗ с. Атрать, 4,5 км ЮВВ п. Березовая Поляна, 55°03'08" N, 46°31'46" E, берег оз. Чага, выплескивание, 25.VII.2010, Л. Егоров – 2 экз.; 6,7 км ЮЮЗ с. Атрать, близ п. Юность, 54°56'22" N, 46°39'12" E, берег р. Люля, 8.VIII.2012, Л. Егоров – 1 экз.; 12,2 км СЗ с. Атрать, оз. Кулюкары (Курюкалы), 55°03'42" N, 46°29'12" E, берег озера, 21.VII.2013, Л. Егоров – 1♂; 5 км З с. Атрать, берег оз. Чебак, 55°00'56" N, 46°34'56" E, 20.VII.2013, Л. Егоров – 1♂, 1♀; **Шемуршинский р-н**, НП «Чаваш вармане», 6,8 км ЮЗ п. Баскаки, 54°49'39" N, 47°11'09" E, ур. Фабрика, берег р. Черная Бездна, песок, 21.VIII.2010, Л. Егоров – 1 экз.; близ п. Муллиная, 54°50'43" N, 47°14'18" E, берег р. Бездна, песок, 20.VIII.2011, Л. Егоров – 2 экз.

\**Ph. micantoides* G. Venick & Lohse, 1956. **Чебоксарский р-н**, г. Чебоксары, дубрава «Роща Гузовского», 56°08'17" N, 47°11'19" E, тропинка с водой вдоль леса, 4.IX.1980, А. Березин – 1♂; **Батыревский р-н**, 2 км Ю д. Красномайск, 54°57'33" N, 47°49'44" E, пойма р. Карла, у временного пойменного водоема, 16.V.2013, Л. Егоров – 1♂; Батыревский участок ГПЗ «Присурский», близ д. Малые Шихирданы, 55°05'17" N, 47°47'42" E, луговая степь, на свет ртутной лампы, 30.VII.2014, Л. Егоров – 1♂.

\**Neobisnius* Ganglbauer, 1895

\**N. villosulus* (Stephens, 1833). **Яльчикский р-н**, с. Лащ-Таяба, 55°01'13" N, 47°59'43" E, на свет ртутной лампы, 24.VII.2008, Л. Егоров – 1 экз.

\**N. prolixus* (Erichson, 1840). **Алатырский р-н**, охранная зона ГПЗ «Присурский», 13 км СЗ с. Атрать, близ п. Березовая Поляна, 55°04'22" N, 46°28'35" E, песчаный берег р. Сура, выплескивание, 25.VII.2010, Л. Егоров – 1 экз.

\**N. procerulus* (Gravenhorst, 1806). **Порецкий р-н**, 1,5 км В с. Порецкое, Засурье (правобережье р. Сура), памятник природы «Группа озер Большая Балахна», 55°12'18" N, 46°21'30" E, берег оз. Большая Балахна, 13.IX.2013, Л. Егоров – 1♀; **Батыревский р-н**, Батыревский участок ГПЗ «Присурский», близ д. Малые Шихирданы, 55°05'17" N, 47°47'42" E, луговая степь, на свет ртутной лампы, 30.VII.2014, Л. Егоров – 9 экз.; **Алатырский р-н**, охранная зона ГПЗ «Присурский», памятник природы «Речка Люля», 6 км Ю с. Атрать, 11 кв.

Пригородного лесничества, 54°56'46" N, 46°42'49" E, берег р. Люля, 27.VII.2010, Л. Егоров – 1 экз.; 13 км СЗ с. Атрать, близ п. Березовая Поляна, оз. Затон, 55°04'01" N, 46°28'34" E, берег озера, 21.VII.2013, Л. Егоров – 1♀; ГПЗ «Присурский», с. Атрать, 55°00'16" N, 46°41'56" E, на свет ртутной лампы: 13.VII.2014, Л. Егоров – 1 экз.; 31.VII.2014, Л. Егоров – 1 экз.

*Dinothenarus* Thomson, 1858

*D. pubescens* (DeGeer, 1774) [Иванов, Сироткин, Егоров, 2001 (как *Staphylinus*, **Чебоксарский р-н**); Исаев и др., 2004; Виноградова и др., 2010 (**Алатырский р-н**)].

*Ontholestes* Ganglbauer, 1895

*O. tessellatus* (Geoffroy, 1785) [Егоров, 1997б (**Батыревский р-н**), в (**Батыревский р-н**); Иванов, Сироткин, Егоров, 2001 (**Чебоксарский р-н**); Егоров, 2004б (**Чебоксарский р-н**); Исаев и др., 2004; Егоров, 2009а (**Алатырский р-н**); Егоров, 2010а (**Шемуршинский р-н**), 2012а (**Шемуршинский р-н**)]. **Чебоксарский р-н**, Заволжье, 9 км С г. Чебоксары, близ п. Пролетарский, 56°13'43" N, 47°14'07" E: 10.V.1995, В. Лосманов – 1 экз.; 27.V.1996, В. Лосманов – 1 экз.; Заволжье напротив г. Новочебоксарск, 56°09'00" N, 47°29'05" E, пойма р. Волга, коровий навоз, 12.V.2014, О. Григорьев – 1 экз.; г. Чебоксары, дубрава «Роша Гузовского», 56°08'17" N, 47°11'19" E, в навозе, 14.X.1980, А. Березин – 1 экз.; там же, 7.V.1981, Л. Егоров – 1 экз.; близ п. Заовражный, 56°09'06" N, 47°08'50" E, дубрава: 1.VI.2000, С. Карпеев – 2 экз.; 17.V.2000, В. Лосманов – 2 экз.; 22.V.2000, В. Лосманов – 14 экз.; близ д. Чандрово, 56°07'13" N, 47°02'52" E, дубрава, 10.V.2000, В. Лосманов – 2 экз.; д. Синъялы, огород, оконная ловушка у компостной кучи, 56°04'38" N, 47°22'06" E: 17–24.VI.2013, В. Яковлев – 1 экз.; 24.VI–1.VII.2013, В. Яковлев – 3 экз.; **Моргаушский р-н**, с. Большой Сундырь, 56°06'44" N, 46°54'41" E, 15–30.VII.2001, С. Карпеев – 9 экз.; **Мариинско-Посадский р-н**, г. Мариинский Посад, 56°06'55" N, 47°42'57" E, конский навоз, 9.VI.2004, В. Лосманов – 2 экз.; **Цивильский р-н**, д. Первое Семеново, 55°52'11" N, 47°22'50" E, огород, оконная ловушка у навозной кучи, 2.V.2014, Л. Егоров – 1 экз.; **Янтиковский р-н**, близ д. Индырчи, 55°30'50" N, 47°53'25" E, дубрава, 17.VII.1998, В. Лосманов – 1 экз.; **Шумерлинский р-н**, г. Шумерля, 55°29'29" N, 46°26'46" E, сосняк, коровий навоз, 22.VIII.2013, Л. Егоров – 1 экз.; **Батыревский р-н**, близ с. Тарханы, 54°59'33" N, 47°18'06" E, 3.VI.1999, В. Лосманов – 1 экз.; **Алатырский р-н**, г. Алатырь, 54°50'54" N, 46°34'46" E, огород, в навозной куче, 8.VIII.2005, Д. Куруленко – 1 экз.; ГПЗ «Присурский», близ с. Атрать, 55°00'06" N, 46°43'54" E, кв. 40, ельник спелый с березой, оконная ловушка, 10–14.VII.2014, Л. Егоров – 1 экз.

*O. murinus* (Linnaeus, 1758) [Лебедев, 1906 (как *Leistotrophus*, **Моргаушский р-н**); Утробина, Тихомирова, 1968 (поля); Егоров, 2000а (**Шемуршинский р-н**); Иванов, Сироткин, Егоров, 2001 (**Чебоксарский р-н**); Егоров, 2002а (**Чебоксарский р-н**), 2004б (**Чебоксарский р-н**); Исаев и др., 2004; Димитриев и др., 2008 (**Порецкий р-н**); Алексеев, Егоров, 2010 (**Шумерлинский р-н**); Егоров, 2010а (**Шемуршинский р-н**), 2012а,б (**Шемуршинский р-н**)]. **Чебоксарский р-н**, Заволжье, 2 км С г. Чебоксары,

близ п. Октябрьский, 56°09'32" N, 47°21'01" E, 7.VI.1993, Н. Анисимова – 1 экз.; памятник природы «Озеро Астраханка», 3,6 км С г. Чебоксары, 56°10'21" N, 47°22'18" E, близ оз. Астраханка, коровий навоз, 10.V.2008, Л. Егоров – 1 экз.; Заволжье напротив г. Новочебоксарск, 56°09'00" N, 47°29'05" E, пойма р. Волги, коровий навоз, 12.V.2014, О. Григорьев – 2 экз.; г. Чебоксары, близ п. Заовражный, 56°09'06" N, 47°08'50" E, дубрава: 1.VI.2000, С. Карпеев – 1 экз.; 25.IV.2008, С. Карпеев – 1 экз.; близ п. Лесной, 56°07'45" N, 47°08'48" E, дубрава, на дубовом соке, 31.V.2012, Л. Егоров – 1 экз.; д. Синьялы, огород, оконная ловушка у компостной кучи, 56°04'38" N, 47°22'06" E: 7–17.VI.2013, В. Яковлев – 2 экз.; 17–24.VI.2013, В. Яковлев – 2 экз.; 24.VI–1.VII.2013, В. Яковлев – 14 экз.; 1–8.VII.2013, В. Яковлев – 19 экз.; **Ядринский р-н**, 1 км ЮЮВ д. Никитино, 55°58'56" N, 46°16'12" E, близ оз. Сомовое, сосняк, труп мыши, 24.VII.2011, Л. Егоров – 1 экз.; **Моргаушский р-н**, с. Большой Сундырь, 56°06'44" N, 46°54'41" E: 12.VI.2000, С. Карпеев – 3 экз.; 22.VII.2000, С. Карпеев – 3 экз.; близ д. Кубасы, 56°03'32" N, 46°36'37" E, спелая дубрава с липой, 3–4.VII.2012, Л. Егоров – 2 экз.; д. Кашмаши, 55°57'26" N, 46°49'01" E, навоз, 13.V.2012, О. Григорьев – 1 экз.; **Мариинско-Посадский р-н**, г. Мариинский Посад, 56°06'55" N, 47°42'57" E, конский навоз, 9.VI.2004, В. Лосманов – 2 экз. **Цивильский р-н**, д. Первое Семеново, 55°52'11" N, 47°22'50" E: коровий навоз, 10.V.1993, Л. Егоров – 1 экз.; у навозной кучи, 9.V.2014, Л. Егоров – 17 экз.; **Урмарский р-н**, д. Буинск, 55°42'08" N, 48°04'51" E, 10.VI.2012, А. Димитриев – 1 экз.

*Emus* Leach, 1819

*E. hirtus* (Linnaeus, 1758) [Воронов, 1979, 1985, 1990; Сысолетина, Хмельков, 1984 (**Чебоксарский р-н**); Егоров, 1996а (**Чебоксарский р-н**, Заволжье), в, 2000б (**Алатырский р-н**); Димитриев и др., 2001 (**Чебоксарский р-н**, Заволжье); Егоров, 2002б (**Чебоксарский р-н**, Заволжье; **Алатырский р-н**), Исаев и др., 2004; Егоров, 2005 (**Чебоксарский р-н**: Заволжье, Чебоксары; **Моргаушский**, **Урмарский**, **Козловский**, **Алатырский р-ны**), 2007в (**Алатырский р-н**), 2008а (**Чебоксарский**, **Цивильский р-ны**), 2008б (**Цивильский р-н**), 2009 а (**Алатырский р-н**), б (**Чебоксарский р-н**, Заволжье), 2010 б (**Алатырский р-н**), в (**Алатырский**, **Шемуршинский р-ны**), г (**Моргаушский**, **Чебоксарский**, **Урмарский**, **Козловский**, **Цивильский**, **Канашский**, **Алатырский р-ны**); Яковлев, Егоров, 2010 (**Шемуршинский р-н**); Егоров, 2011, 2012а (**Шемуршинский р-н**); Гафурова и др., 2013 (**Алатырский р-н**); Осмелкин и др., 2013 (**Алатырский р-н**)]. **Цивильский р-н**, д. Янзакасы, 55°56'02" N, 47°23'44" E, 4.VI.2012, В. Лосманов – 1 экз.; д. Первое Семеново, 55°52'11" N, 47°22'50" E, лёт у навозной кучи, 19.V.2013, Л. Егоров – 1 экз.; **Красночетайский р-н**, д. Штанаши, 55°41'21" N, 46°27'17" E, огород, у навозной кучи, 9.V.2012, М. Егорова – 1 экз.; **Порецкий р-н**, с. Кудеиха, 55°14,2' N, 46°25,4' E, пастбище в пойме р. Киря, на лету, 25.V.2012, Л. Егоров – 1 экз.

*Platydracus* Thomson, 1858

*P. fulvipes* (Scopoli, 1763) [Егоров, 2005 (ошибочно указан как *Osurus falcifer* Nordmann, 1837, **Моргаушский р-н**), 2006 (**Моргаушский р-н**);

Виноградова, Егоров, 2013 (**Шемуршинский р-н**). **Чебоксарский р-н**, Заволжье, памятник природы «Озеро Малое Лебединое», 13,1 км С г. Чебоксары, близ оз. Малое Лебединое, 56°15'44" N, 47°19'17" E, березняк с подростом липы, почвенная ловушка, 1.VII.2010, У. Гусева – 1 экз.

*P. stercorarius* (Olivier, 1795) [Егоров, 2009а (**Батыревский р-н**)].

*P. chalconecephalus* (Fabricius, 1801) [Утробина, Тихомирова, 1968 (поля); Виноградова и др., 2010 (**Чебоксарский р-н**)]. **Чебоксарский р-н**, близ п. Заовражный, 56°09'06" N, 47°08'50" E, дубрава, 18.VI.2006, В. Лосманов – 1 экз.; близ д. Чандрово, 56°07'13" N, 47°02'52" E, дубрава, 11.V.2003, В. Лосманов – 1 экз.; **Шемуршинский р-н**, с. Бичурга-Баишево, 54°45'54" N, 47°17'54" E, на трупе млекопитающего в лесу (9-й день разложения), 21.VIII.2009, В. Матвеева – 2 экз.

#### *Staphylinus* Linnaeus, 1758

*S. erythropterus* Linnaeus, 1758 [Алейникова, 1964; Alejnikova, 1965 (лесостепь Приволжской возвышенности); Сысолетина, 1975; Сысолетина, Хмельков, 1984 (**Чебоксарский р-н**); Егоров, 2002а (**Чебоксарский р-н**); 2004б (**Чебоксарский р-н**), в (**Шумерлинский р-н**); Исаев и др., 2004; Егоров, 2009а (**Алатырский р-н**), 2010а (**Шемуршинский р-н**), 2012а,б (**Шемуршинский р-н**); Виноградова, Егоров, 2013 (**Шемуршинский р-н**)]. **Чебоксарский р-н**, Заволжье, 9 км С г. Чебоксары, близ п. Пролетарский, 56°13'43" N, 47°14'07" E: 5.VII.1995, В. Лосманов – 1 экз.; 27.V.1996, В. Лосманов – 1 экз.; близ п. Северный, 56°17'23" N, 47°11'46" E, 30.V.1993, В. Лосманов – 1 экз.; 12 км СВ г. Чебоксары, кв. 21 Акшкюльского лесничества, 56°13'29" N, 47°25'51" E, сосняк с елью, березой, осиной: 16.V.1996, В. Лосманов – 1 экз.; 10.V.2008, Л. Егоров – 1 экз.; почвенная ловушка, 3.V.2014, О. Григорьев – 1 экз.; **Ядринский р-н**, 2 км ЮЗ г. Ядрин, «Озеро Сосновое с прилегающими лесами – памятник природы», 55°55'07" N, 46°09'04" E, близ оз. Сосновое, опушка лиственного леса, почвенная ловушка, 6–7.VIII.2011, Л. Егоров – 1 экз.; **Чебоксарский р-н**, г. Чебоксары, дубрава «Роша Гузовского» 56°08'17" N, 47°11'19" E: 30.V.1980, Л. Егоров – 1 экз.; тропинка с водой вдоль леса, 4.IX.1980, А. Березин – 3 экз.; гнилой пень, 12.X.1980, А. Березин – 1 экз.; дубрава в южной части города, почвенная ловушка, 29.V.2010, О. Григорьев – 1 экз.; близ п. Заовражный, 56°09'06" N, 47°08'50" E, дубрава, 25.V.2011, В. Лосманов – 1 экз.; близ д. Чандрово, 56°07'13" N, 47°02'52" E, дубрава, 17.IX.1999, В. Лосманов – 1 экз.; близ п. Лесной, 56°07'45" N, 47°08'49" E, дубрава, почвенная ловушка, 9–21.VI.2010, Л. Егоров – 1 экз.; **Моргаушский р-н**, близ д. Кубасы, 56°03'32" N, 46°36'37" E, спелая дубрава с липой, почвенная ловушка, 3–5.VII.2012, В. Подшивалина – 1 экз.; **Цивильский р-н**, близ д. Тожможары, 55°55'34" N, 47°37'30" E, дубрава, почвенные ловушки, 19–26.VI.2010, Л. Васильева – 6 экз.; **Красночетайский р-н**, с. Вторые Хоршеваши, 55°44'36" N, 46°21'48" E, дубрава, 3.V.1996, С. Краснова – 1 экз.; **Яльчикский р-н**, д. Белая Воложка, 55°17'06" N, 47°53'50" E, V.1996, И. Егорова – 1 экз.; **Алатырский р-н**, ГПЗ «Присурский», кв. 69, молодой сосняк с березой, осиной, елью, 54°59'25" N, 46°48'35" E, 13.VII.2010, Л. Егоров – 1 экз.

*S. caesareus* Cederhjelm, 1798 [Сысолетина, 1975; Сысолетина, Хмельков, 1984 (**Чебоксарский р-н**); Егоров, 2002а (**Чебоксарский р-н**); Исаев и др., 2004; Олигер и др., 2008; Егоров, 2009а (**Алатырский р-н**); Олигер и др., 2011]. **Чебоксарский р-н**, Заволжье, 9 км С г. Чебоксары, близ п. Пролетарский, 56°13'43" N, 47°14'07" E, 3.VII.1996, С. Карпеев – 1 экз.; г. Чебоксары: 17.V.1993, Л. Егоров – 1 экз.; 56°08'17" N, 47°11'19" E, дубрава, в подстилке, 26.VI.1994, Л. Егоров – 1 экз.; 8.V.2001, В. Лосманов – 1 экз.; там же, 56°07'48" N, 47°09'19" E, лесополоса, на тропинке: 5.V.2012, Л. Егоров – 1 экз.; 56°07'54" N, 47°09'58" E, пустырь, 6.V.2014, А. Александров – 1 экз.; близ п. Заовражный, 56°09'06" N, 47°08'50" E, дубрава, 10.V.1997, В. Лосманов – 1 экз.; близ п. Лесной, дубрава, 22.VI.1997, В. Лосманов – 1 экз.; 56°05'18" N, 47°15'43" E, Чебоксарский филиал ГБС РАН, дубрава, 18.V.2001, В. Лосманов – 1 экз.; близ д. Чандрово, 56°07'13" N, 47°02'52" E, дубрава, 5.VI.1997, В. Лосманов – 1 экз.; близ д. Типсирма, 56°07'564" N, 47°24'20" E, берег р. Волги, 31.V.2006, В. Лосманов – 1 экз.; **Красночетайский р-н**, близ д. Хозанкино, 55°43'08" N, 46°18'01" E, дубрава, 5.VII.1994, Л. Егорова – 1 экз.; Шумерлинский р-н, 4 км В д. Большие Алгаши, 55°22'07" N, 46°30'41" E, сосново-еловый лес, 19.V.1995, О. Глушенков – 1 экз.; **Алатырский р-н**, ГПЗ «Присурский»: 6 км СЗЗ с. Атрать, 55°01'18" N, 46°33'42" E, 10.VII.1997, А. Димитриев – 1 экз.; близ с. Атрать, кв. 19, 55°00'23" N, 46°42'38" E, дубрава, 4.VI.2013, Л. Егоров – 1 экз.

*S. dimidiaticornis* Gemminger, 1851 [Егоров, 2000б (**Алатырский р-н**); Исаев и др., 2004; Егоров, 2009а (**Алатырский р-н**)].

*Osuirus* Leach, 1819

*O. ophthalmicus* (Scopoli, 1763) [Утробина, Тихомирова, 1968 (поля)]. Нахождение в Чувашии требует подтверждения.

*O. nitens* (Schrank, 1781) [Утробина, Тихомирова, 1968 – как *O. similis* F. (поля); Семенов, Егоров, 2009 (**Алатырский р-н**)]. **Чебоксарский р-н**, г. Чебоксары, на асфальте, 1.VIII.2008, Л. Егоров – 1 экз.; на тротуаре, 24.V.2010, Л. Егоров – 1 экз.; г. Чебоксары, 27.IV.2014, А. Александров – 1 экз.; близ с. Абашево, 55°59'14" N, 47°21'20" E, берег р. Рыкша, 9.IX.2000, В. Лосманов – 1 экз.; **Шемуршинский р-н**, НП «Чаваш вармане», близ п. Баскаки, 54°51'03" N, 47°16'50" E, хвойный лес, 30.IV.1999, В. Лосманов – 1 экз.

*O. picipennis* (Fabricius, 1793) [Утробина, Тихомирова, 1968 (поля); Егоров, 2009а (**Батыревский р-н**)]. **Чебоксарский р-н**, г. Чебоксары, 56°07'48" N, 47°09'19" E, асфальтированная дорожка у шоссе на г. Ядрин, 18.X.1980, А. Березин – 1 экз.

\**O. fuscatus* (Gravenhorst, 1802) [Утробина, Тихомирова, 1968 (поля)]. **Яльчикский р-н**, Яльчикский участок ГПЗ «Присурский», близ с. Эшмикеево, 55°01'29" N, 47°54'25" E, посадка, у ручья, почвенная ловушка, 1–10.VI.2010, Л. Егоров, Г. Ганеева – 1 экз.

*O. fulvipennis* Erichson, 1840 [Семенов, Егоров, 2009 (**Чебоксарский р-н**)]. **Чебоксарский р-н**, г. Чебоксары, 56°07'54" N, 47°09'58" E, участок с рудеральной растительностью у лесополосы вдоль шоссе на г. Ядрин, 29.VIII.2013, Л. Егоров – 1 экз.

*Tasgius* Stephens, 1829

\**T. ater* (Gravenhorst, 1802). **Комсомольский р-н**, близ д. Старый Сундырь, 55°14'37" N, 47°39'26" E, 21.VIII.2014, Н. Тимофеева – 1 экз.

*T. melanarius* (Heer, 1839) [Семенов, Егоров, 2009 (**Чебоксарский р-н**)]. **Чебоксарский р-н**, г. Чебоксары, 56°07'48" N, 47°09'19" E, опушка лесополосы вдоль шоссе на г. Ядрин: 23.IX.2011, Л. Егоров – 1 экз.; 7.X.2011, Л. Егоров – 1 экз.; близ с. Икково, 55°58'21" N, 47°18'07" E, дубрава, 25.V.2012, В. Петров – 1 экз.; **Мариинско-Посадский р-н**, Государственный природный заказник «Водолеевский», близ д. Водолеево, 56°07'09" N, 47°50'31" E, берег р. Волги, 11.VIII.2012, Л. Егоров – 1 экз.

*Creophilus* Leach, 1819

*C. maxillosus* (Linnaeus, 1758) [Лебедев, 1906 (**Моргаушский р-н**); Воронов, 1979, 1985, 1990; Сысолетина, Хмельков, 1984 (**Чебоксарский р-н**); Егоров, 1995, 1996б, 2000б (**Алатырский р-н**), 2003 (**Козловский р-н**); Димитриев и др., 2001; Егоров, 2004б (**Чебоксарский р-н**); Исаев и др., 2004; Олигер и др., 2008; Егоров, 2009а (**Алатырский р-н**); Алексеев, Егоров, 2010 (**Шумерлинский р-н**); Олигер и др., 2011; Егоров, 2012б (**Шемуршинский р-н**)]. **Чебоксарский р-н**, г. Чебоксары: 20.V.1958, сборщик неизвестен – 1 экз.; дубрава «Роцца Гузовского», 56°08'17" N, 47°11'19" E, 28.IV.1977, Л. Егоров – 1 экз.; г. Новочебоксарск, 56°07'55" N, 47°28'43" E, берег р. Волги, на мертвой рыбе, 24.IX.2003, В. Лосманов – 2 экз.; близ д. Хыркасы, 56°05'56" N, 47°00'53" E, VI.1972, сборщик неизвестен – 1 экз.; **Ядринский р-н**, г. Ядрин, 55°56'23" N, 46°12'15" E, 27.VII.1982, Н. Борисова – 1 экз.; **Моргаушский р-н**, с. Большой Сундырь, 56°06'44" N, 46°54'41" E, 22.VII.2000, С. Карпеев – 1 экз.; **Красночетайский р-н**, 2 км СЗ д. Питишево, 55°46'09" N, 46°00'00" E, берег р. Сура, на мертвом раке, 4.VI.2011, Д. Куруленко – 1 экз.; **Козловский р-н**, г. Козловка, 55°50'36" N, 48°14'59" E, VI.1997, сборщик неизвестен – 1 экз.; **Урмарский р-н**, д. Саруй, 55°43'33" N, 47°40'45" E, 11.V.2014, О. Григорьев – 1 экз.; **Красноармейский р-н**, д. Хлеси, 55°44'47" N, 47°11'21" E, 30.VI.2003, О. Антонова – 1 экз.; **Шумерлинский р-н**, д. Юманай, 55°37'25" N, 46°42'20" E, на падали, 21.VI.2000, А. Микеев – 1 экз.; **Батыревский р-н**, д. Полевое Чекурово, 55°04'18" N, 47°20'40" E, 8.IX.2008, А. Шурбин – 1 экз.; **Яльчикский р-н**, с. Лащ-Таяба: 55°00'58" N, 47°59'46" E, поле, труп сороки, 29.VII.2008, Л. Егоров – 1 экз.; 55°01'13" N, 47°59'43" E, на свет ртутной лампы, 12.VIII.2010, Л. Егоров – 1 экз.; **Алатырский р-н**, г. Алатырь, 54°50'54" N, 46°34'46" E, гнилое мясо, 15.VII.2005, Д. Куруленко – 1 экз.

*Heterothops* Stephens, 1829

\**H. stiglundbergi* Israelson, 1979. **Цивильский р-н**, д. Первое Семеново, 55°52'11" N, 47°22'50" E, лёт у навозной кучи, 9.V.2014, Л. Егоров – 2 экз.

\**H. balthasari* Smetana, 1967. **Батыревский р-н**, Батыревский участок ГПЗ «Присурский», близ д. Малые Шихирданы, 55°05'14" N, 47°47'37" E, луговая степь, в норе *Marmota bobak* (Müll.), 14.V.2013, Л. Егоров – 1♂.

\**H. quadripunctulus* (Gravenhorst, 1806). **Комсомольский р-н**, памятник природы «Естественные насаждения дуба», близ д. Новые Высли, 55°16'48" N, 47°17'28" E, опушка дубравы, 26.V.2013, Л. Егоров – 1 экз.; **Батыревский р-н**,

Батыревский участок ГПЗ «Присурский», близ д. Малые Шихирданы: 55°05'14" N, 47°47'37" E, луговая степь, в норе *Marmota bobak* (Müll.), 24.VII.2009, Л. Егоров – 1 экз.; 55°05'12" N, 47°47'42" E, берег временного водоема в пойме р. Була, 21.IV.2010, Л. Егоров – 1 экз.; **Порецкий р-н**, близ с. Семеновское, 55°06'28" N, 46°14'46" E, березовая посадка, 28.V.2013, Л. Егоров – 1 экз.

*H. dissimilis* (Gravenhorst, 1802) [Семенов, Егоров, 2009 (**Чебоксарский р-н**)]. **Батыревский р-н**, близ д. Верхнее Турмышево, 54°59'53" N, 47°17'56" E, опушка дубравы с липой, ясенем, 17.V.2013, Л. Егоров – 1 экз.; Батыревский участок ГПЗ «Присурский», близ д. Малые Шихирданы, 55°05'14" N, 47°47'37" E, луговая степь, в норе *Marmota bobak* (Müll.), 12.VI.2010, Л. Егоров – 1 экз.

*Velleius* Leach, 1819

*V. dilatatus* (Fabricius, 1787) [Лебедев, 1906 (**Моргаушский р-н**); Исаев и др., 2004; Егоров, 2005 (**Янтиковский р-н**), 2008 б (**Чебоксарский р-н**, Заволжье), 2009 б; Егоров, Виноградова, Семенов, 2009; Егоров, 2010 в; Егоров, Лосманов, 2010 (**Моргаушский, Чебоксарский, Янтиковский р-ны**); Егоров, 2011; Егоров и др., 2012 (**Красночетайский р-н**)]. **Чебоксарский р-н**, г. Чебоксары, близ п. Лесной, 56°07'45" N, 47°08'48" E, дубрава, в ловушку с перебродившим пивом на дубе, 5.VII.2012, Л. Егоров – 1 экз.; **Моргаушский р-н**, близ д. Кубасы, 56°03'32" N, 46°36'37" E, спелая дубрава с липой, на соке дуба, на свет ртутной лампы, 3.VII.2012, Л. Егоров – 3 экз.; **Алатырский р-н**, ГПЗ «Присурский», с. Атрать, 55°00'16" N, 46°41'56" E, на лету, 30.V.2013, А. Александров – 1 экз.; охранная зона ГПЗ «Присурский», 13 км СЗ с. Атрать, близ п. Березовая Поляна, 55°04'25" N, 46°28'52" E, сосняк, на лету, 20.VII.2013, К. Арзамасцев – 1 экз.

*Quedius* Stephens, 1829

\**Q. fulgidus* (Fabricius, 1793). **Цивильский р-н**, д. Первое Семеново, 55°52'11" N, 47°22'50" E, в погребке, 24.VIII.2013, Л. Егоров – 1♀.

\**Q. maurus* (C.R. Sahlberg, 1830). **Чебоксарский р-н**, г. Чебоксары, 56°07'48" N, 47°09'19" E, асфальтированная дорожка у шоссе на г. Ядрин, 18.X.1980, А. Березин – 1♂; близ п. Лесной, 56°07'24" N, 47°08'25" E, дубрава, вязовое бревно, на *Polyporus squamosus* (Huds.) Fr., 26.VI.2014, Л. Егоров – 1♂.

\**Q. cruentus* (Olivier, 1795). **Моргаушский р-н**, близ д. Кубасы, 56°03'32" N, 46°36'37" E, спелая дубрава с липой: 15.VI.2012, Л. Егоров – 1 экз.; 2–4.VII.2013, Л. Егоров, А. Александров – 2♂♂; **Цивильский р-н**, д. Первое Семеново, 55°52'12" N, 47°22'48" E, в подполе, 12.IV.2008, Л. Егоров – 1 экз.

\**Q. puncticollis* (Thomson, 1867). **Батыревский р-н**, Батыревский участок ГПЗ «Присурский», близ д. Малые Шихирданы, 55°05'14" N, 47°47'37" E, луговая степь, в норе *Marmota bobak* (Müll.), 24.IV.2010, Л. Егоров – 1 экз.

\**Q. brevis* Erichson, 1840. **Чебоксарский р-н**, г. Чебоксары, дубрава «Роща Гузовского», 56°08'17" N, 47°11'19" E, тропинка с водой вдоль леса, 4.IX.1980, А. Березин – 1 экз.; близ п. Лесной, 56°07'45" N, 47°08'48" E, дубрава, оконная ловушка, 25–30.IX.2014, Л. Егоров – 1 экз.; **Урмарский р-н**, д. Буинск, 55°42'08" N, 48°04'51" E, огород, на почве, 15.V.2011, А. Димитриев – 1 экз.

\**Q. microps* Gravenhorst, 1847. **Мариинско-Посадский р-н**, Государственный природный заказник «Водолеевский», близ д. Ураково,

56°06'20" N, 47°52'40" E, тополево-вязовый лес у берега р. Волги, в дупле старого *Populus nigra* L., 11.VIII.2012, Л. Егоров – 4 экз.

\**Q. scitulus* (Gravenhorst, 1806). **Чебоксарский р-н**, г. Чебоксары, близ п. Лесной, 56°07'34" N, 47°08'48" E, дубрава, оконная ловушка: 31.V–7.VI.2013, Л. Егоров – 1♀; 7–11.VI.2013, Л. Егоров – 1♀.

*Q. xanthopus* Erichson, 1839 [Семенов, Егоров, 2009 (**Чебоксарский р-н**); Виноградова и др., 2010 (**Мариинско-Посадский р-н**)]. **Чебоксарский р-н**, г. Чебоксары, дубрава «Роцца Гузовского» 56°08'17" N, 47°11'19" E: тропинка с водой вдоль леса, 4.IX.1980, А. Березин – 1 экз.; в гнилых пнях подо мхом, 12.X.1980, А. Березин – 1♂, 2♀♀; под корой, 16.X.1980, А. Березин – 1♂; близ п. Лесной, 56°07'48" N, 47°09'19" E, лесополоса у шоссе на г. Ядрин, 6.X.2008, Л. Егоров – 1 экз.; **Козловский р-н**, с. Тюрлема, 55°45'43" N, 48°13'44" E, дубрава спелая, на соке дуба, 17.VII.2011, Л. Егоров – 1 экз.; **Вурнарский р-н**, Государственный природный заказник «Калининский»: близ д. Киберли, 55°30'25" N, 46°45'09" E, осинник с березой, дубом, вязом, 6.IX.2011, Л. Егоров – 1 экз.; 1,7 км Ю д. Шинеры, 55°33'10" N, 46°45'24" E, дубрава с осиной, березой, 19.VII.2008, Л. Егоров – 1 экз.; **Алатырский р-н**, ГПЗ «Присурский»: 4,5 км ЮЗ с. Атрать, 54°59'04" N, 46°35'55" E, кв. 51, пойменная дубрава, 27.VII.2008, Л. Егоров – 1 экз.; близ с. Атрать, кв. 40, 55°00'07" N, 46°43'54" E, спелый сосняк с березой и елью, оконная ловушка, 23–28.VII.2013, Л. Егоров, Н. Лисова – 1 экз.; **Шемуршинский р-н**, близ с. Шемурша, Лесной генетический резерват сосны, кв. 73 Шемуршинского лесничества, 54°53'51" N, 47°31'42" E, сосняк спелый с дубом, 14.VIII.2013, Л. Егоров – 2♂♂, 1♀; НП «Чаваш вармане», 6,4 км З п. Муллина, 54°50'56" N, 47°08'10" E, пойменный луг у р. Агафонка, кошение, 16.VI.2010, Л. Егоров – 1 экз.

\**Q. cinctus* (Paykull, 1790). **Цивильский р-н**, д. Первое Семеново, 55°52'11" N, 47°22'50" E, оконная ловушка в огороде у навозной кучи, 1.V.2014, Л. Егоров – 1 экз.

*Q. plagiatus* Mannerheim, 1843 [Виноградова и др., 2010 (**Мариинско-Посадский р-н**)]. **Цивильский р-н**, д. Первое Семеново, 55°52'11" N, 47°22'50" E, у навозной кучи, 9.V.2014, Л. Егоров – 1 экз.; **Алатырский р-н**, ГПЗ «Присурский», близ с. Атрать, кв. 19, 55°00'17" N, 46°42'56" E, осинник спелый с липой и березой, оконная ловушка, 19–23.VII.2013, Л. Егоров, Н. Лисова – 1 экз.

*Q. fuliginosus* (Gravenhorst, 1802) [Утробина, Тихомирова, 1968 (поля); Семенов, Егоров, 2009 (**Алатырский р-н**)]. **Чебоксарский р-н**, г. Чебоксары, близ п. Лесной: 56°07'20" N, 47°08'28" E, осинник в дубраве, в подстилке, 15.IV.2010, И. Казакова, Л. Егоров – 3 экз.; 56°07'24" N, 47°08'25" E, дубрава, гнилой *Polyporus squamosus* (Huds.) Fr. с вязового бревна, 2.VI.2010, Л. Егоров – 1 экз.; г. Чебоксары, на асфальте, 29.IV.2012, Л. Егоров – 1 экз.; г. Чебоксары, 29.IV.2014, А. Александров – 1 экз.; **Алатырский р-н**, ГПЗ «Присурский», 1,8 км Ю с. Атрать, 54°59'22" N, 46°41'21" E, кв. 57, зарастающая гарь, 16.IX.2014, А. Александров – 1 экз.

\**Q. curtipennis* Bernhauer, 1908. **Чебоксарский р-н**, г. Чебоксары, на асфальте, 7.X.2008, Л. Егоров – 1♂.



*Acylophorus* Nordmann, 1837

*A. wagenschieberi* Kiesenwetter, 1850 [Исаев и др., 2004; Виноградова и др., 2010 (**Чебоксарский р-н**, Заволжье)]. **Чебоксарский р-н**, Заволжье, 16,3 км СЗ г. Чебоксары, 56°13'40" N, 46°56'49" E, устье р. Парат, осоково-тростниково-рогозовое болото с зарослями ив, 27.VIII.2011, Л. Егоров – 1 экз.

\**A. glaberrimus* (Herbst, 1784). **Красноармейский р-н**, памятник природы «Озеро Кошкинское», близ д. Кошки, 55°47'17" N, 47°04'09" E, берег оз. Кошкинское, 27.VI.2013, Л. Егоров – 1♂.

## Заклучение

Таким образом, к настоящему времени по результатам наших исследований и литературным данным на территории Чувашской Республики выявлено 488 видов стафилинид, относящихся к 136 родам и 14 подсемействам. *Gyrophaena pseudonitidula* Semenov, **sp. n.** описывается как новый для науки вид. Обозначены лектотипы *Aleochara laevigata* Gyllenhal, 1810 и *Aleochara apicalis* Ménériés, 1832. Установлена новая синонимия: *Aleochara laevigata* Gyllenhal, 1810 = *Aleochara accepta* Likovský, 1972, **syn. n.**, *Aleochara cuniculorum* Kraatz, 1858 = *Aleochara apicalis* Ménériés, 1832, nec Stephens, 1832, **syn. n.** Коллекционным материалом подтверждено нахождение 484 видов. Впервые для региона указываются 327 видов и 63 рода. Внесен существенный вклад в познание биоразнообразия ООПТ Чувашии. Для федеральных ООПТ отмечено: ГПЗ «Присурский» – 258 видов (из них 237 – впервые), НП «Чаваш вармане» – 134 вида (из них 108 – впервые), Чебоксарского филиала ГБС РАН – 15 видов. В работе также содержатся сведения о находках стафилинид на территории 26 ООПТ (7 государственных природных заказников, 17 памятников природы, 2 лесных генетических резерватов) республиканского значения.

Безусловно, работа по выявлению состава фауны Staphylinidae Чувашской Республики далека от завершения. В приведенном аннотированном списке представлено, вероятно, чуть более половины таксонов, обитающих в регионе. Поэтому в перспективе предполагается продолжение обработки собранного ранее материала, имеющегося в распоряжении авторов, а также изучение новых сборов.

## Summary

Thus, 488 species of Staphylinidae belonging to 136 genera and 14 subfamilies have been revealed by the present time at the territory of Chuvash Republic basing on the results of our studies and analysis of available publications. *Gyrophaena pseudonitidula* Semenov, **sp. n.** is described. Lectotypes for *Aleochara laevigata* Gyllenhal, 1810 and *Aleochara apicalis* Ménériés, 1832 are designated. A new synonymy has been proposed: *Aleochara laevigata* Gyllenhal, 1810 = *Aleochara accepta* Likovský, 1972, **syn. n.**, *Aleochara cuniculorum* Kraatz, 1858 = *Aleochara apicalis* Ménériés, 1832, nec Stephens, 1832, **syn. n.** Records of 484 species have been proved by the collection material. 327 species and 63 genera are recorded for the region for the first time. The essential contribution to the knowledge of biodiversity of especially protected natural territories of Chuvashia has been made. Fauna of the Federal especially protected natural territories is revised: 258 species (237 of them – for the first time) are recorded for the State Nature Reserve «Prisurskiy», 134 species (108 of them – for the first time) – for the National Park «Chavash varmane», 15 species – for Cheboksary affiliated branch of State biological station of the Russian Academy of Sciences. Publication also presents data on the records of Staphylinidae for the territories of 26 especially protected natural territories (7 State Nature Reserves, 17 nature sanctuaries, 2 forest genetic reserves) of the republican level.

## Благодарности

Авторы искренне признательны всем лицам (см. данные этикеток), любезно предоставившим для обработки материал по Staphylinidae. Особенно большой вклад в сбор стафилинид в Чувашии внесен А.Ю. Березиным, В.А. Яковлевым, А.В. Дмитриевым, А.А. Ластухиным, Д.Ю. Куруленко, В.П. Лосмановым, В.Н. Подшивалиной, С.А. Карпеевым, И.В. Казаковой, М.Л. Егоровой, А.В. Константиновым, В.В. Матвеевой, Н.В. Лисовой, Г.Ф. Ганеевой, А.М. Исаковым, Р.В. Васильевым, А.О. Владимировым. Мы также благодарны В.И. Гусарову (Осло) за определение части материала; А.Н. Александрову за помощь в уточнении координат мест находок и подготовку карты; А.Ю. Севастьянову, М.М. Рахматуллину, Л.В. Князеву, И.В. Алюшину, А.В. Иванову, А.А. Яковлеву – за содействие в полевых исследованиях; В.Н. Подшивалиной – за подготовку оригинал-макета рукописи; А.В. Ковалеву – за помощь в нахождении типового экземпляра *Aleochara apicalis*, А.С. Замотайлову – за содействие в переводе части текста («Заключение») на английский язык. За возможность исследовать типовой и фаунистический материал по *Aleochara* группы *laevigata* хотим поблагодарить кураторов колеоптерологических коллекций: А.А. Гусакова (ЗММУ), Б.М. Катаева (ЗИН), G. Succodoro (MHNG) и H. Mejlou (MZUU). Особая благодарность рецензентам работы – К.В. Макарову и С.В. Курбатову – за ценные замечания к рукописи и доброжелательность, а К.В. Макарову – еще и за фото *Emus hirtus* (Linnaeus, 1758). Авторы искренне признательны директору ГПЗ «Присурский» Е.В. Осмелкину за всестороннюю поддержку в ходе работы над монографией и помощь в ее публикации.

## Литература

Алейникова М.М. Почвенная фауна различных ландшафтов Среднего Поволжья // Почвенная фауна Среднего Поволжья. М.: Наука, 1964. С. 5–51.

[Алейникова М.М.] Alejnikova M.M. Die Bodenfauna des Mittleren Volgalandes und ihre regionalen Besonderheiten // Pedobiologia. 1965. Bd. 5. S. 17–49.

Алексеев Ф.С., Егоров Л.В. Новые данные по фауне жесткокрылых-некробионтов Шумерлинского района Чувашской Республики // Современные проблемы в контексте естественно-научных исследований: матер. Всерос. науч.-пр. конф., посвященной Году учителя в России. Чебоксары: Чуваш. гос. пед. ун-т, 2010. С. 74–77.

Васильева Л.Ю., Егоров Л.В. Фауна жесткокрылых (Insecta, Coleoptera) памятника природы республиканского значения «Озеро Кошкинское» (Чувашская Республика) // Природа Европейской России: исследования молодых ученых: матер. Всерос. науч.-пр. конф. Чебоксары, 2007. С. 54–56.

Виноградова Е.Ю., Егоров Л.В. Жесткокрылые-мицетобионты дереворазрушающих базидиальных грибов Чувашской Республики // Современные проблемы в контексте естественно-научных исследований: матер. Всерос. науч.-пр. конф., посвященной Году учителя в России. Чебоксары: Чуваш. гос. пед. ун-т, 2010. С. 77–79.

Виноградова Е.Ю., Егоров Л.В. Новые сведения по жесткокрылым (Insecta, Coleoptera) национального парка «Чаваш вармане» (Чувашская Республика). Сообщение 7 // Научные труды национального парка «Чаваш вармане». Шемурша, 2013. Т. 5. С. 15–21.

Виноградова Е.Ю., Егоров Л.В., Семенов В.Б. Материалы к познанию стафилинид (Insecta, Coleoptera, Staphylinidae) Чувашии. Сообщение 2 // Научные труды государственного природного заповедника «Присурский». Чебоксары-Атрат, 2010. Т. 25. С. 10–18.

Воронов Н.П. Беспозвоночные животные // Природа Чувашии и ее охрана. Чебоксары: Чув. кн. изд-во, 1979. С. 116–123.

Воронов Н.П. Они нуждаются в защите. Чебоксары: Чув. кн. изд-во, 1985. 160 с.

Воронов Н.П. Они нуждаются в защите. Чебоксары: Чув. кн. изд-во, 1990. 166 с.

Гафурова М.М., Димитриев А.В., Егоров Л.В., Алюшин И.В. Алатырский участок государственного природного заповедника «Присурский» // Изумрудная книга Российской Федерации. Территории особого природоохранного значения Европейской России. Предложения по выявлению. Ч. 1. М.: Институт географии РАН, 2011–2013. С. 166–167.

Голуб В.Б., Цуриков М.Н., Прокин А.А. Коллекции насекомых: сбор, обработка и хранение материала. М.: Товарищество научных изданий КМК, 2012. 339 с.

Гребенников К.А. Систематический список стафилинид (Staphylinidae) Нижнего Поволжья. 2015. URL: [http://www.zin.ru/Animalia/Coleoptera/rus/sta\\_greb.htm](http://www.zin.ru/Animalia/Coleoptera/rus/sta_greb.htm) [дата обращения: 18.02.2015].

Гурьев Д.Г. Леса и лесное хозяйство Чувашской АССР. Чебоксары: Чувашское книжное издательство, 1970. 190 с.

Дедюхин С.В. Систематический список жесткокрылых (Coleoptera) Удмуртской Республики. 2012. URL: [http://www.zin.ru/Animalia/Coleoptera/rus/udm\\_list.htm](http://www.zin.ru/Animalia/Coleoptera/rus/udm_list.htm) [дата обращения: 28.10.2014].

Димитриев А.В., Соболев Н.А., Бакка С.В., Папченков В.Г. Проектные предложения по формированию экологической сети Чувашской Республики // Экологический вестник Чувашской Республики. Чебоксары, 2001. Вып. 25. С. 9–29.

Димитриев А.В., Олигер А.И., Егоров Л.В., Ластухин А.А., Утемова Л.Д., Петрова Е.А. Прикладные экологические исследования на участке проектируемой автодороги Кожевненное – Старокаменное – Красноглухово (Чувашская Республика) // Научные труды Государственного природного заповедника «Присурский». Чебоксары-Атрат, 2008. Т. 19. С. 90–119.

Дмитриева Ф.Д. Рельеф Чувашской АССР // Чувашская АССР: Очерки о природе. Чебоксары, 1952. С. 6–18.

Егоров Л.В. К кадастру жесткокрылых Чувашии // Экологический вестник Чувашии. 1995. Вып. 6. С. 66–70.

Егоров Л.В. Интересные находки жесткокрылых (Insecta: Coleoptera) в Чувашии // Экологический вестник Чувашии. 1996а. Вып. 15. С. 49–56.

Егоров Л.В. Некоторые итоги изучения фауны жесткокрылых Чувашии // Экология и охрана окружающей среды: тез. докл. 3-й Междунар. и 6-й Всерос. науч.-пр. конф. Владимир, 26–28 сентября 1996 г. Владимир, 1996б. С. 221–222.

Егоров Л.В. Об интересных находках жесткокрылых в Чувашии // Краеведческие исследования в регионах России: матер. Всерос. науч.-пр. конф., посвящ. столетию со дня рождения А.И. Куренцова. Орел, 2–4 марта 1996 г. Часть 1. Зоология. Орел. 1996в. С. 29–30.

Егоров Л.В. Материалы к фауне жесткокрылых (Insecta, Coleoptera) национального парка «Чаваш вармане». Сообщение I // Фауна и экология животных национального парка «Чаваш вармане» (Чувашская Республика). Чебоксары, 1997а. Вып. I. С. 38–58.

Егоров Л.В. Жуки-копробионты и нидиколы сурка-байбака (*Marmota bobac* Mull.) в Чувашии // Сурки Голарктики как фактор биоразнообразия: тез. докл. III Междунар. конф. по суркам (Россия, Чебоксары, 25–30 августа 1997 г.). М.: Изд-во АБФ, 1997б. С. 39–40.

[Егоров Л.В.] Egorov L.V. The bobacs (*Marmota bobac* Mull.) beetles-coprobionts and nidicols in Chuvashia // Holarctic Marmots as a Factor of Biodiversity: abstracts of the 3d International Conference on Marmots (Cheboksary, Russia, 25–30 August 1997). Moscow: ABF, 1997в. P. 139.

Егоров Л.В. Новые данные по фауне жесткокрылых (Insecta, Coleoptera) национального парка «Чаваш вармане» (Чувашская Республика). Сообщение 2

// Научные труды Государственного природного заповедника «Присурский». Чебоксары-Атрат, 2000а. Т. 3. С. 34–39.

Егоров Л.В. Жесткокрылые (Insecta, Coleoptera) государственного природного заповедника «Присурский» и его охранной зоны. 2. Предварительный список видов // Научные труды государственного природного заповедника «Присурский». Чебоксары-Атрат, 2000б. Т. 3. С. 44–49.

Егоров Л.В. Состояние изученности колеоптерофауны Чувашской Республики на рубеже веков // Вестник ЧГПУ им. И.Я. Яковлева. 2001а. № 1 (20). С. 47–59.

Егоров Л.В. Фоновые виды жесткокрылых (Insecta: Coleoptera) в окрестностях города Чебоксары // Экологический вестник Чувашской Республики. Чебоксары, 2001б. Вып. 23. С. 112–119.

Егоров Л.В. Жуки дубрав Чувашии. Чебоксары: Изд. «Чувашия», 2002а. 49 с. (Экологический вестник Чувашской Республики. Вып. 30).

Егоров Л.В. Новые и редкие для фауны Чувашии виды жесткокрылых насекомых (Insecta, Coleoptera) // Вестник ЧГПУ им. И.Я. Яковлева. Чебоксары, 2002б. № 8 (32). С. 34–42.

Егоров Л.В. Фоновые виды жесткокрылых (Insecta, Coleoptera) Порецкого района Чувашской Республики // Природа Поречья. Чебоксары, 2002в. С. 44–55.

Егоров Л.В. К фауне жесткокрылых (Insecta, Coleoptera) Козловского района Чувашской Республики // Экологический вестник Козловского района. Козловка, 2003. Вып. 1. С. 35–40.

Егоров Л.В. Изучение биоразнообразия в Алатырском районе. Остепненный склон реки М. Сарка – перспективный объект. Колеоптерофауна // Экологический вестник Чувашской Республики. Чебоксары, 2004а. Вып. 47. С. 6–7. (Серия «Изучение и развитие особо охраняемых природных территорий и объектов (эконет) Чувашии». Часть 2).

Егоров Л.В. Изучение биоразнообразия в г. Чебоксары. Центральный парк культуры и отдыха «Лакреевский лес» – памятник природы. Колеоптерофауна // Экологический вестник Чувашской Республики. Чебоксары, 2004б. Вып. 43. С. 30–33. (Серия «Изучение и развитие особо охраняемых природных территорий и объектов (эконет) Чувашии». Часть 1).

Егоров Л.В. Изучение биоразнообразия в г. Шумерля. Памятник природы «Городской парк г. Шумерля им. 50-летия Всесоюзной пионерской организации. Фауна жесткокрылых // Экологический вестник Чувашской Республики. Чебоксары, 2004в. Вып. 47. С. 52–54. (Серия «Изучение и развитие особо охраняемых природных территорий и объектов (эконет) Чувашии». Часть 2).

Егоров Л.В. Изучение биоразнообразия в Козловском районе. Остепненный склон в окрестностях с. Карамышево – перспективный объект. Колеоптерофауна // Экологический вестник Чувашской Республики. Чебоксары, 2004г. Вып. 47. С. 7–8. (Серия «Изучение и развитие особо охраняемых природных территорий и объектов (эконет) Чувашии». Часть 2).

Егоров Л.В. Изучение биоразнообразия в Козловском районе. Государственный природный заказник «Аттиковский остепненный склон». Колеоптерофауна // Экологический вестник Чувашской Республики. Чебоксары, 2004д. Вып. 47. С. 13. (Серия «Изучение и развитие особо охраняемых природных территорий и объектов (эконет) Чувашии». Часть 2).

Егоров Л.В. Изучение биоразнообразия в Шемуршинском районе. Старовозрастные дубравы у с. Чукалы – перспективный объект. Фауна жесткокрылых и некоторых других отрядов насекомых // Экологический вестник Чувашской Республики. Чебоксары, 2004е. Вып. 47. С. 35–37. (Серия «Изучение и развитие особо охраняемых природных территорий и объектов (эконет) Чувашии». Часть 2).

Егоров Л.В. Биоразнообразие жесткокрылых (Insecta, Coleoptera) Чувашии // Муниципальные и региональные аспекты экологической безопасности как основы устойчивого развития: матер. респ. науч.-пр. конф. (Новочебоксарск, 10 декабря 2003 г.). Чебоксары: Клио, 2004ж. С. 106–117.

Егоров Л.В. Новые и редкие для фауны Чувашии виды жесткокрылых насекомых (Insecta, Coleoptera). 3 // Вестник ЧГПУ им. И.Я. Яковлева. 2005. № 3 (46). С. 59–67.

Егоров Л.В. Новые и редкие для фауны Чувашии виды жесткокрылых насекомых (Insecta, Coleoptera). 4 // Вестник ЧГПУ им. И.Я. Яковлева. 2006. № 3 (50). С. 75–78.

Егоров Л.В. 2.3. Изучение биоразнообразия в Красночетайском районе. 2.3.1. Памятник природы – группа торфяных болот «Мульча-Топи» 2.3.1.5. Колеоптерофауна // Экологический вестник Чувашской Республики. Чебоксары, 2007а. Вып. 61. С. 33–34. (Серия «Изучение и развитие особо охраняемых природных территорий и объектов (эконет) Чувашии». Часть 4).

Егоров Л.В. 2.6. Изучение биоразнообразия в Шумерлинском районе. 2.6.1. Памятник природы – торфяное болото «Большое Сосновое». 2.6.1.6. Колеоптерофауна // Экологический вестник Чувашской Республики. Чебоксары, 2007б. Вып. 61. С. 71–73. (Серия «Изучение и развитие особо охраняемых природных территорий и объектов (эконет) Чувашии». Часть 4).

Егоров Л.В. О некоторых интересных находках жесткокрылых (Insecta, Coleoptera) на территории Чувашской Республики // Вестник ЧГПУ им. И.Я. Яковлева. 2007в. № 2(54). С. 49–53.

Егоров Л.В. Новые и редкие для фауны Чувашии виды жесткокрылых насекомых (Insecta, Coleoptera). 5 // Вестник ЧГПУ им. И.Я. Яковлева. 2008а. № 2 (58). С. 83–86.

Егоров Л.В. Новые и редкие для фауны Чувашии виды жесткокрылых насекомых (Insecta, Coleoptera). 6 // Вестник ЧГПУ им. И.Я. Яковлева. 2008б. № 3 (59). С. 74–81.

Егоров Л.В. Жесткокрылые (Insecta, Coleoptera) государственного природного заповедника «Присурский» и его охранной зоны: современное состояние изученности // Научные труды государственного природного заповедника «Присурский». Чебоксары-Атрат: КЛИО, 2009а. Т. 22. С. 12–33.

Егоров Л.В. Материалы по жесткокрылым (Insecta, Coleoptera) Красной книги Чувашской Республики // Матер. Четвертой междунар. науч. школы «Наука и инновации – 2009» ISS «SI–2009»: Матер. Четвертого междунар. науч. семинара «Фундаментальные исследования и инновации» и Всерос. молодежного науч. семинара «Наука и инновации – 2009» / Под ред. И.И. Попова, В.А. Козлова, В.В. Самарцева, В.Г. Зинова, В.Г. Яшина. Йошкар-Ола: МарГУ, 2009б. С. 296–304.

Егоров Л.В. Жесткокрылые (Insecta, Coleoptera) национального парка «Чаваш вармане»: современное состояние изученности // Научные труды национального парка «Чаваш вармане». Чебоксары, 2010а. Т. 3. С. 70–94.

Егоров Л.В. Новые данные по жесткокрылым насекомым (Insecta, Coleoptera), включенным в Красную книгу Чувашской Республики. Сообщение 1 // Устойчивость экосистем: теория и практика: матер. докладов Всерос. науч. конф. с междунар. участием. Чебоксары, 2010б. Т. 1. С. 10–12.

Егоров Л.В. Распространение редких видов жесткокрылых (Insecta, Coleoptera) на особо охраняемых природных территориях Чувашской Республики // Матер. Пятой междунар. науч. школы «Наука и инновации – 2010» ISS «SI–2010»: Матер. Пятого междунар. науч. семинара «Фундаментальные исследования и инновации» и Всерос. молодежного науч. семинара «Наука и инновации – 2010» / Под ред. И.И. Попова, В.А. Козлова, В.В. Самарцева, В.Г. Зинова, В.Г. Яшина. Йошкар-Ола: МарГУ, 2010в. С. 329–331.

Егоров Л.В. Хищник волосистый // Красная книга Чувашской Республики. Том 1. Часть 2. Редкие и исчезающие виды животных. Чебоксары: ГУП «ИПК «Чувашия», 2010г. С. 37–38.

Егоров Л.В. Стафилиниды // Чувашская энциклопедия: В 4 т. Чебоксары: Чувашское кн. изд-во, 2011. Т. 4: Си-Я. С. 118.

Егоров Л.В. Беспозвоночные национального парка «Чаваш вармане»: современное состояние изученности // Научные труды национального парка «Чаваш вармане» Чебоксары, 2012а. Т. 4. С. 58–103.

Егоров Л.В. Новые сведения по жесткокрылым (Insecta, Coleoptera) национального парка «Чаваш вармане» (Чувашская Республика). Сообщение 5 // Научные труды национального парка «Чаваш вармане» Чебоксары, 2012б. Т. 4. С. 103–142.

Егоров Л.В. К познанию энтомофауны степных ООПТ Чувашской Республики // Научные труды государственного природного заповедника «Присурский». Чебоксары-Атрат: Изд-во Чуваш. ун-та, 2013а. Т. 28. С. 52–62.

Егоров Л.В. Новые сведения по жесткокрылым (Insecta, Coleoptera) национального парка «Чаваш вармане» (Чувашская Республика). Сообщение 6 // Научные труды национального парка «Чаваш вармане». Шемурша, 2013б. Т. 5. С. 22–27.

Егоров Л.В., Васильева Л.Ю. К фауне жесткокрылых (Insecta, Coleoptera) Красноармейского района Чувашской Республики // Проблемы молодежи в контексте естественно-научных исследований: Вып. 3: сб. науч. ст.: в 2 т. Т. 1. Чебоксары: Чуваш. гос. пед. ун-т, 2009. С. 192–194.



Егоров Л.В., Виноградова Е.Ю. Новые данные по фауне и экологии мицетобионтных жесткокрылых Чувашии // Проблемы молодежи в контексте естественно-научных исследований: Вып. 3: сб. науч.ст.: в 2 т. Т. 1. Чебоксары: Чуваш. гос. пед. ун-т, 2009. С. 195–198.

Егоров Л.В., Виноградова Е.Ю., Семенов В.Б. Материалы к фауне и экологии мицетобионтных Staphylinidae (Insecta, Coleoptera) Чувашии // Научные труды государственного природного заповедника «Присурский». Чебоксары-Атрат: КЛИО, 2009. Т. 21. С. 7–12.

Егоров Л.В., Горшкова Е.А. К фауне жесткокрылых-хортобионтов (Insecta, Coleoptera) государственного природного заповедника «Присурский» // Научные труды государственного природного заповедника «Присурский». Чебоксары-Атрат, 2002. Т. 10. С. 46–67.

Егоров Л.В., Лосманов В.П. Стафилин широкий // Красная книга Чувашской Республики. Том 1. Часть 2. Редкие и исчезающие виды животных. Чебоксары: ГУП «ИПК «Чувашия», 2010. С. 38–39.

Егоров Л.В., Никитский Н.Б., Виноградова Е.Ю. Материалы по фауне и экологии трутовиковых жуков (Coleoptera, Ciidae) Чувашии // Научные труды государственного природного заповедника «Присурский». Чебоксары-Атрат: КЛИО, 2009. Т. 21. С. 3–7.

Егоров Л.В., Подшивалина В.Н., Куруленко Д.Ю. Находки беспозвоночных животных Красной книги Чувашской Республики на территории зоны затопления Чебоксарского водохранилища // Экологический вестник Чувашской Республики. Серия «Материалы для ведения Красной книги Чувашской Республики». Редкие животные. Часть 1. Чебоксары, 2012. Вып. 75. С. 33–37.

Егоров Л.В., Сергеева М.Г. Новые данные по фауне жесткокрылых (Insecta, Coleoptera) национального парка «Чаваш вармане» (Чувашская Республика). Сообщение 3 // Научные труды национального парка «Чаваш вармане». Чебоксары, 2008. Т. 2. С. 47–55.

Иванов А.Г., Сироткин Л.В., Егоров Л.В. Проблемы криминалистической энтомологии // Вестник юридического института. Чебоксары, 2001. С. 75–87.

Исаев А.Ю., Егоров Л.В., Егоров К.А. Жесткокрылые (Insecta, Coleoptera) лесостепи Среднего Поволжья. Каталог. Ульяновск: УлГУ, 2004. 72 с.

Кадастр сообществ почвообитающих беспозвоночных (мезофауна) естественных экосистем Республики Татарстан. Коллективная монография / А.К. Жеребцов, Т.И. Артемьева, Р.М. Сабиров, Н.В. Шулаев и др. Казань: Казан. ун-т, 2014. 308 с.

Курбатов С.А., Егоров Л.В. Обзор фауны жуков семейств Scydmaenidae и Pselaphidae (Coleoptera, Staphylinidae) Чувашии // Энтомологическое обозрение. 2012. Т. ХСІ. Вып. 2. С. 313–331.

Лебедев А.Г. Материалы к фауне жуков Казанской губернии. Ч. I // Тр. РЭО. 1906. Т. XXXVII. Вып. 3–4. С. 352–438.

Лебедев А.Г. Материалы для фауны жуков Казанской губернии, II // Русск. энтомол. обозр. 1913 (1912). Т. 12. № 2. С. 336–348.

Мильков Ф.Н. Среднее Поволжье: Физико-географическое описание. М., 1953. 262 с.

Олигер И.М., Олигер А.И., Сысолетина Л.Г., Хмельков Н.Т., Шабалкин В.М., Егоров Л.В., Кириллова В.И. Животные Чувашии. Чебоксары: Изд. «Руссика», 2008. 316 с.

Олигер И.М., Олигер А.И., Сысолетина Л.Г., Хмельков Н.Т., Шабалкин В.М., Егоров Л.В., Кириллова В.И. Животный мир Чувашии. Иллюстрированный справочник. Чебоксары: Чуваш. кн. изд-во, 2011. 431 с.

Осмелкин Е.В., Дмитриев А.В., Егоров Л.В., Баясный В.И., Синичкин Е.А., Федоров М.Н., Кочурова Н.А., Исаков Г.Н., Каракулова (Султанова) Н.Г., Панченко Н.Л., Алюшин И.В., Арзамасцев К.И., Рахматуллин М.М., Подшивалина В.Н. Заповедник «Присурский»: материалы к Государственному кадастру особо охраняемых природных территорий Российской Федерации. Чебоксары, 2013. 64 с.

Папченков В.Г., Дмитриев А.В. О природном районировании Чувашской Республики // Экологический вестник Чувашии. Чебоксары, 1993. Вып. 2. С. 75–82.

Плетнева-Соколова А.Д. Растительный покров Чувашской АССР // Чувашская АССР: Очерки о природе. Чебоксары, 1952. С. 74–112.

Подшивалина В.Н., Васильева Л.Ю., Егоров Л.В. Опыт анализа воздействия антропогенного загрязнения на фауну жесткокрылых-герпетобионтов в условиях Чувашии // Научные труды государственного природного заповедника «Присурский». Чебоксары-Атрат: КЛИО, 2006. Т. 15. С. 98–102. (Матер. юбилейной конф. «Особо охраняемые природные территории в Приволжском федеральном округе. Научная, эколого-просветительская и охранный деятельность», посвященной 10-летию заповедника «Присурский» и 90-летию заповедной системы России. Часть 3).

Самков М.Н., Чернышев В.Б. Оконные ловушки и возможности их использования в энтомологии // Зоол. журн. 1983. Т. 62. № 10. С. 1571–1574.

Семёнов В.Б. Staphylinidae. В кн: Никитский Н.Б., Семёнов В.Б., Долгин М.М. Жесткокрылые-ксилобионты, мицетобионты и пластинчатоусые Приокско-Террасного биосферного заповедника (с обзором фауны этих групп Московской области). Дополнение 1 (с замечаниями по номенклатуре и систематике некоторых жуков Melandryidae мировой фауны). (Исследования по фауне) // Сб. тр. Зоол. музея МГУ. М.: МГУ. 1998. Т. 36. Дополнение 1. 55 с.

Семёнов В.Б. Материалы по фауне стафилинид подсемейства Steninae (Coleoptera, Staphylinidae) Московской области // Бюл. Моск. о-ва испытателей природы. Отд. Биол. 2004. Т. 109. Вып. 4. С. 8–16.

Семёнов В.Б. Стафилиниды подсемейства Aleocharinae (Coleoptera, Staphylinidae) Московской области. Ч. 1. Трибы Deinopsini – Athetini // Эверсманния. 2007. Вып. 11–12. С. 24–52.

Семёнов В.Б., Стафилиниды подсемейства Aleocharinae (Coleoptera, Staphylinidae) Московской области. Ч. 2. Трибы Falagriini – Aleocharini // Эверсманния. 2008. Вып. 13–14. С. 18–34.

Семёнов В.Б. Аннотированный список жесткокрылых насекомых (Insecta, Coleoptera) Центральной Мещеры. М.: Товарищ. науч. изд. КМК, 2009а. 168 с.

Семёнов В.Б., Стафилиниды подсемейств Microperlinae, Proteininae и Omaliinae (Coleoptera, Staphylinidae) Московской области // Эверсманния. 2009б. Вып. 17–18. С. 18–26.

Семёнов В.Б. Аннотированный список жесткокрылых насекомых (Insecta, Coleoptera) Центральной Мещеры. Дополнение 1 // Эверсманния. Энтомологические исследования в России и соседних регионах. 2010. Вып. 23–24. С. 26–39.

Семёнов В.Б. Стафилиниды подсемейства Oxytelinae (Coleoptera: Staphylinidae) Московской области // Эверсманния. 2011. Вып. 25–26. С. 34–42.

Семёнов В.Б. Стафилиниды подсемейства Tachyporinae (Coleoptera: Staphylinidae) Московской области // Эверсманния. 2012. Вып. 29–30. С. 30–39.

Семёнов В.Б. К познанию жуков-стафилинид (Coleoptera, Staphylinidae) Мордовского государственного природного заповедника // Тр. Мордовского государственного природного заповедника им. П.Г. Смидовича. Саранск; Пушта, 2014. Вып. 12. С. 217–240.

Семенов В.Б., Егоров Л.В. Материалы к познанию стафилинид (Insecta, Coleoptera, Staphylinidae) Чувашии. Сообщение 1 // Научные труды государственного природного заповедника «Присурский». Чебоксары-Атрат: КЛИО, 2009. Т. 22. С. 56–57.

Семенов В.Б., Бахраков А.И., Воробьева И.Г., Рыбалов Л.Б. К фауне стафилинид (Coleoptera, Staphylinidae) долины реки Большая Кокшага // Научные труды Государственного природного заповедника «Большая Кокшага». Йошкар-Ола, 2013. Вып. 6. С. 282–311.

Среднее и Нижнее Поволжье и Заволжье / Россия. Полное географическое описание нашего Отечества. Репринтное издание. Под ред. В.П. Семенова. Ульяновск: «Дом печати», 1998. 599 с.

Сысолетина Л.Г. Состав герпетобия в дубравах различного возраста Чувашской АССР // Проблемы почвенной зоологии: матер. V Всесоюз. совещ. Вильнюс, 1975. С. 304–305.

Сысолетина Л.Г., Хмельков Н.Т. Беспозвоночные садов, парков и лесов пригородной зоны // Проблемы рекреационных насаждений. Чебоксары, 1984. Вып. 1. С. 66–77.

Утробина Н.М., Тихомирова А.Л. К познанию фауны стафилинид (Staphylinidae) полей Среднего Поволжья // Материалы по фауне и экологии почвообитающих беспозвоночных. Казань: изд-во КГУ, 1968. С. 116–140.

Фасулати К.К. Полевое изучение наземных беспозвоночных. М.: Высшая школа, 1971. 424 с.

Цуриков М.Н. Жуки Липецкой области / Под общ. ред. Н.Б. Никитского. Воронеж: Издательско-полиграфический центр Воронежского государственного университета, 2009. 332 с.

Яблоков-Хнзорян С.М. О методах собирания насекомых-жесткокрылых // Биологический журнал Армении. 1989. № 8 (42). С. 712–721.

Яковлев А.А., Егоров Л.В. Новые данные о насекомых Красной книги Чувашской Республики, обнаруженных на территории национального парка «Чăваш вăрманĕ» // Биодиверситиология: Современные проблемы сохранения и изучения биологического разнообразия: Сборн. матер. II Междунар. науч.-пр. конф. Чебоксары: типография «Новое время», 2010. С. 87–89.

Assing V. On the taxonomy and zoogeography of some Palaearctic *Aleochara* species of the subgenera *Xenochara* Mulsant & Rey and *Rheochara* Mulsant & Rey (Coleoptera: Staphylinidae: Aleocharinae) // Beitr. Ent. Keltern, 2009. Vol. 59. P. 33–101.

Assing V. A new species of the *Aleochara laevigata* group from Spain, with notes on *A. rambouseki* Likovský and additional records (Coleoptera: Staphylinidae: Aleocharinae) // Linzer biol. Beitr. 2011. Vol. 43 (1). P. 283–290.

Assing V., Schülke M. Supplemente zur mitteleuropäischen Staphylinidenfauna (Coleoptera, Staphylinidae). III // Ent. Bl. 2006. Bd. 102. S. 1–78.

Grebennikov V.V., Newton A.F. Good-bye Scydmaenidae, or why the ant-like stone beetles should become megadiverse Staphylinidae sensu latissimo (Coleoptera) // Europ. J. Entomol. 2009. Vol. 106. P. 275–301.

Kurbatov S.A., Egorov L.V. Review of the Fauna of the Beetle Families Scydmaenidae and Pselaphidae (Coleoptera, Staphylinoidea) of Chuvashia // Entomological Review. 2012. Vol. 92. No. 8. P. 864–878.

Löbl I., Smetana A. (ed.) Catalogue of Palaearctic Coleoptera. Vol. 2. Stenstrup: Apollo Books, 2004. 942 p.

Newton A.F., Thayer M.K. Protopselaphinae new subfamily for Protopselaphus new genus from Malaysia, with a phylogenetic analysis and review of the Omaliine Group of Staphylinidae including Pselaphidae (Coleoptera) // Pakaluk J., Ślipiński S. A. (eds). Biology, Phylogeny, and Classification of Coleoptera: Papers Celebrating the 80<sup>th</sup> Birthday of Roy A. Crowson. Volume 1. Warszawa: Muzeum i Instytut Zoologii PAN, 1995. P. 219–320.

Slipinski S.A., Leschen R.A.B., Lawrence J.F. Order Coleoptera Linnaeus, 1758. In: Zhang Z.-Q. (ed.). Animal biodiversity: An outline of higher-level classification and survey of taxonomic richness // Zootaxa 3148. 2011. 237 p.

Strand A., Vik A. Die Genitalorgane der nordischen Arten der Gattung *Aleochara* Grav. (Col., Staphylinidae) // Norsk ent. Tidsskr. 1968. Vol. 15. P. 105–110.

**Алфавитный указатель латинских названий  
родов Staphylinidae**

<i>Achenium</i>	100	<i>Erichsonius</i>	103	<i>Oxytelus</i>	21
<i>Acidota</i>	12	<i>Euaesthetus</i>	93	<i>Pachnida</i>	62
<i>Acrotona</i>	64	<i>Eusphalerum</i>	8	<i>Paederus</i>	93
<i>Acrulia</i>	9	<i>Falagria</i>	65	<i>Parabolitobius</i>	29
<i>Acylophorus</i>	128	<i>Gabrius</i>	104	<i>Pella</i>	67
<i>Aleochara</i>	72	<i>Geodromicus</i>	12	<i>Philonthus</i>	107
<i>Alianta</i>	62	<i>Geostiba</i>	51	<i>Phloeonomus</i>	11
<i>Aloconota</i>	50	<i>Gnypeta</i>	67	<i>Phloeopora</i>	71
<i>Amischa</i>	64	<i>Gyrophypnus</i>	101	<i>Phloeostiba</i>	10
<i>Anomognathus</i>	47	<i>Gyrophana</i>	41	<i>Phyllodrepa</i>	9
<i>Anotylus</i>	22	<i>Habrocerus</i>	37	<i>Placusa</i>	48
<i>Anthobium</i>	11	<i>Haploglossa</i>	71	<i>Platydracus</i>	122
<i>Anthophagus</i>	12	<i>Heterothops</i>	125	<i>Platystethus</i>	25
<i>Arpedium</i>	12	<i>Homalota</i>	48	<i>Proteinus</i>	8
<i>Astenus</i>	96	<i>Holobus</i>	40	<i>Pseudomicrodota</i>	48
<i>Atheta</i>	51	<i>Hygronoma</i>	40	<i>Pseudohesperus</i>	107
<i>Atrecus</i>	103	<i>Ischnopoda</i>	69	<i>Quedius</i>	126
<i>Autalia</i>	50	<i>Ischnosoma</i>	27	<i>Rabigus</i>	107
<i>Bisnius</i>	106	<i>Lathrobium</i>	99	<i>Rugilus</i>	96
<i>Bledius</i>	19	<i>Leptacinus</i>	100	<i>Scaphidium</i>	79
<i>Bohemiellina</i>	66	<i>Leptusa</i>	46	<i>Scaphisoma</i>	80
<i>Bolitobius</i>	29	<i>Liogluta</i>	50	<i>Schistoglossa</i>	50
<i>Bolitochara</i>	46	<i>Lithocharis</i>	97	<i>Scopaeus</i>	97
<i>Brachyusa</i>	69	<i>Lomechusa</i>	67	<i>Sepedophilus</i>	30
<i>Bryoporus</i>	27	<i>Lordithon</i>	27	<i>Staphylinus</i>	123
<i>Calodera</i>	71	<i>Lyprocorrhe</i>	63	<i>Stenus</i>	85
<i>Carpelimus</i>	14	<i>Manda</i>	13	<i>Sunius</i>	97
<i>Carphacis</i>	27	<i>Megaloscapa</i>	48	<i>Tachinus</i>	35
<i>Cilea</i>	36	<i>Megarthus</i>	7	<i>Tachyporus</i>	32
<i>Coprophilus</i>	13	<i>Meotica</i>	72	<i>Tachyusa</i>	68
<i>Cordalia</i>	66	<i>Micropeplus</i>	7	<i>Tasgius</i>	125
<i>Cousya</i>	71	<i>Mycetoporus</i>	26	<i>Tetartopeus</i>	98
<i>Crataraea</i>	71	<i>Myllaena</i>	38	<i>Thamiaraea</i>	65
<i>Creophilus</i>	125	<i>Nehemitropia</i>	63	<i>Thinobius</i>	13
<i>Cyphea</i>	48	<i>Neobisnius</i>	120	<i>Thinodromus</i>	14
<i>Dadobia</i>	51	<i>Nudobius</i>	102	<i>Thinonoma</i>	68
<i>Dasygnypeta</i>	67	<i>Ocalea</i>	71	<i>Tinotus</i>	72
<i>Deinopsis</i>	37	<i>Ochthephilum</i>	100	<i>Trichiusa</i>	62
<i>Deleaster</i>	13	<i>Ocypus</i>	124	<i>Trichophya</i>	37
<i>Deliphrum</i>	11	<i>Ocyusa</i>	71	<i>Velleius</i>	126
<i>Dexiogyia</i>	71	<i>Omalius</i>	9	<i>Xantholinus</i>	102
<i>Dilacra</i>	50	<i>Oligota</i>	40	<i>Xylodromus</i>	11
<i>Dinaraea</i>	62	<i>Olophrum</i>	11		
<i>Dinothenarus</i>	121	<i>Ontholestes</i>	121		
<i>Dochmonota</i>	50	<i>Othius</i>	103		
<i>Drusilla</i>	66	<i>Oxypoda</i>	69		
<i>Emus</i>	122	<i>Oxyporus</i>	84		

## Иллюстрации

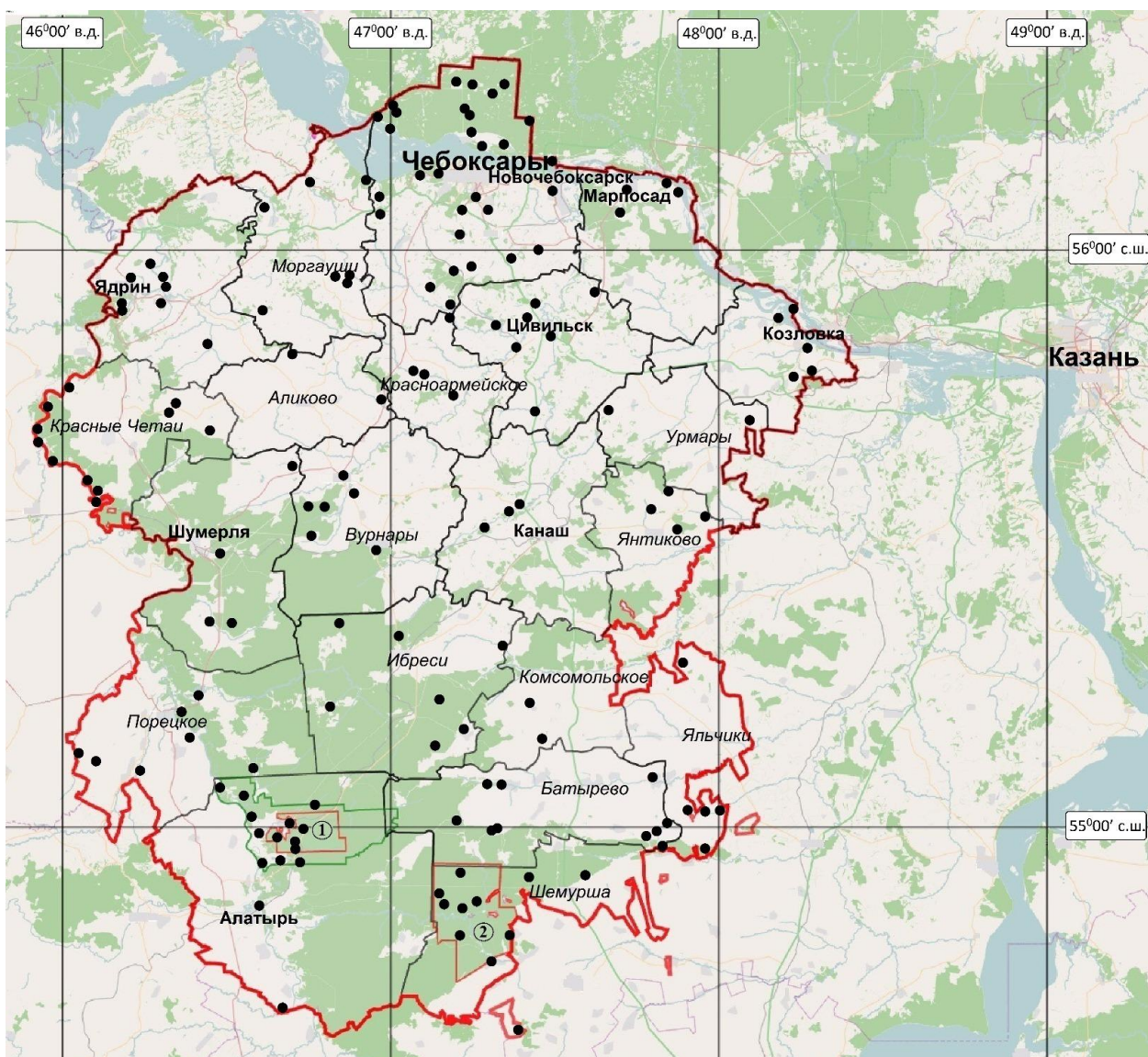


Рис. 1. Основные точки сборов стафилинид в Чувашии.  
1 – Государственный природный заповедник «Присурский» (Алатырский участок),  
2 – Национальный парк «Чаваш вармане».




Fig. 2. *Gyrophaena*: a – *nitidula*; b – *pseudonitidula*. Scale: 1 mm.

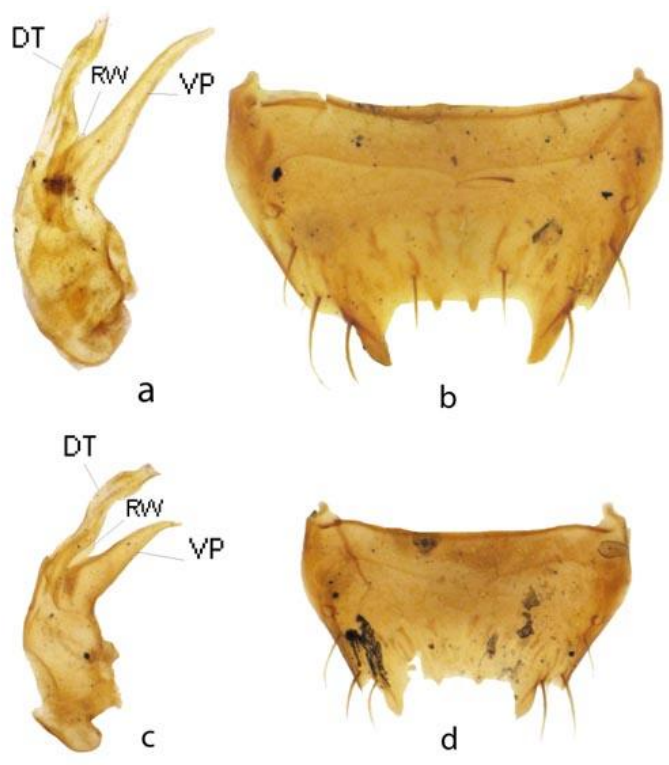


Fig. 3. *Gyrophæna*: a–b – *nitidula*; a – aedeagus; b – male tergite VIII; c–d – *pseudonitidula*; c – aedeagus; d – male tergite VIII; DT – dorsal tube; RW – right wall of the aedeagus; VP – ventral plate.




Рис. 4. *Aleochara laevigata*, лектотип.



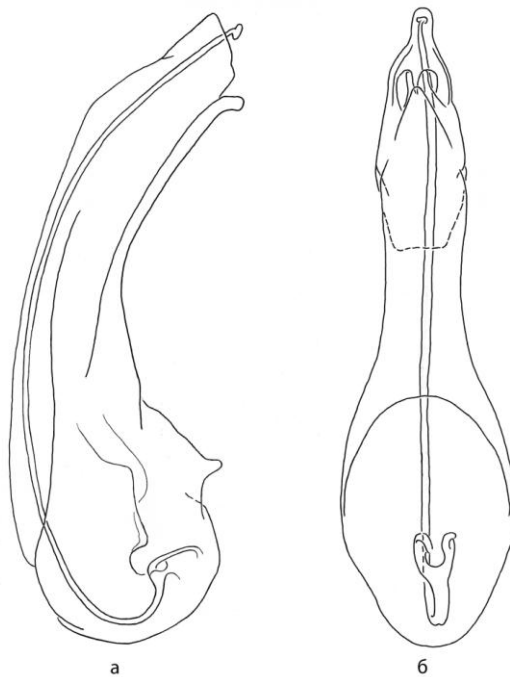


Рис. 5. Эдеагус *Aleochara laevigata* (лектотип):  
а – латерально; б – вентрально.



Рис. 6. *Aleochara apicalis* (лектотип).

Zoological Institute RAS  
(St. Petersburg)  
Зоологический ин-т РАН  
(г. Санкт-Петербург)

Lectotypus

*Aleochara*  
*apicalis* Ménétriès, 1832

V.B. Semenov det. 2014

*Aleochara*  
*laevigata* Dyll.  
Spec. Bernhauer  
1901.

*Aleochara*  
*cuniculorum* Kraatz, 1858

V.B. Semenov det. 2014

*apicalis* Menet  
3543 Caucas

Самец  
3543 .1.

Рис. 7. Этикетки к лектотипу *Aleochara*  
*apicalis*.

## СОДЕРЖАНИЕ

Введение	3
История изучения Staphylinidae Чувашии и сопредельных регионов	4
Материал и методика	5
Аннотированный список видов Staphylinidae Чувашской Республики	7
Описание нового вида	41
Таксономические замечания	75
Заключение	129
Благодарности	130
Литература	131
Алфавитный указатель латинских названий родов Staphylinidae	140
Иллюстрации	141

СЕМЁНОВ Виктор Борисович  
ЕГОРОВ Леонид Валентинович  
ВИНОГРАДОВА Евгения Юрьевна

Аннотированный список стафилинид (Insecta, Coleoptera, Staphylinidae)  
Чувашской Республики.  
Чебоксары: Новое время, 2015. 146 с.

Оригинал-макет: В.Н. Подшивалина

Подписано в печать 26.02.2015. Формат 60х90/16.  
Бумага офсетная. Печать оперативная.  
Тираж 200 экз.

Отпечатано с готового оригинал-макета в типографии  
ИП Сорокина А.В. «Новое время»  
428024, г. Чебоксары, ул. Мичмана Павлова, 50/1.